

УТВЕРЖДАЮ:

Должность первый заместитель начальника
Главного управления лесного хозяйства Омской области
Ф.И.О. Шарапова О.Н.
Дата 11.10.2016 г.

**Акт
лесопатологического обследования № 186**

лесных насаждений Омского лесничества (лесопарка)
Омской области (субъект Российской Федерации)

Способ лесопатологического обследования:

1. Визуальный

2. Инструментальный

Место проведения

Участковое лесничество	Урочище (дача)	Квартал (кварталы)	Выдел (выделы)	Площадь, га
Подгородное		12	40	0,2

Лесопатологическое обследование проведено на общей площади 0,2 га.

2.3. Выборке подлежит 100 % деревьев,

в том числе:

ослабленных	0 %	(причины назначения)	_____ ;
сильно ослабленных	6 %	(причины назначения)	_____ ;
усыхающих	94 %	(причины назначения)	_____ ;
свежего сухостоя	0 %;		
свежего ветровала	0 %;		
свежего бурелома	0 %;		
старого ветровала	0 %;		
старого бурелома	0 %;		
старого сухостоя	0 %;		
аварийных	0 %.		

2.4. Полнота насаждения после уборки деревьев, подлежащих рубке, составит 0,0 .
Критическая полнота для данной категории насаждений составляет 0,3

ЗАКЛЮЧЕНИЕ

С целью предотвращения негативных процессов или снижения ущерба от их воздействия назначено:

Участковое лесничество	Урочище (дача)	Квартал	Выдел	Площадь выдела, га	Вид мероприятия	Площадь мероприятия, га	Порода	Запас на выдел, куб.м	Крайние сроки проведения
Подгородное		12	40	0,2	ССР	0,2	Б	17,6	2018
							ОС	4,4	

Ведомость перечета деревьев, назначенных в рубку, и абрис лесного участка прилагаются (приложение 2 и 3 к Акту).

Меры по обеспечению возобновления:

Создание лесных культур хозяйственно-ценных пород в течение двух лет после рубки в соответствии с проектом лесовосстановления

Мероприятия, необходимые для предупреждения заражения или повреждения смежных насаждений:

Сжигание, мульчирование или вывоз порубочных остатков и захламливания в места переработки древесины
Включение смежных насаждений в план ЛПО визуальным способом

Сведения для расчета степени повреждения:

год образования старого сухостоя

основная причина повреждения древесины

Устойчивый низовой пожар 4-10 летней давности высокой интенсивности

Дата проведения обследований 17.07.2017

Исполнитель работ по проведению лесопатологического обследования


ФИО Грищенко В.В.

Подпись _____

* Раздел включается в акт в случае проведения лесопатологического обследования инструментальным способом

Ведомость лесных участков с выявленными несоответствиями таксационным описаниям

Источник данных	Год проведения лесосурейства	Номер квартала	Номер выдела	Площадь выдела, га	Целевое назначение лесов	Категория защитных лесов	Номер лесопатологического выдела	Площадь лесопатологического выдела, га	Таксационная характеристика										Заложено пробных площадей				
									состав	порода	возраст, лет	средняя высота, м	средний диаметр, см	тип леса	тип условий	местопроизрастания	полнота	бонитет	запас, куб.м/га	количество, шт.	общая площадь, га		
ТО	2009	12	40	0,2	Защитные	Зеленые зоны				7Б30С	Б	80	19	32	Ос			0,7	3	140	1	0,2	
Ф	2014	12	40	0,2	Защитные	Зеленые зоны				8Б20С	Б	65	17	18	Рт			0,6	3	110			

Примечание:
 ТО - таксационные описания
 Ф - фактическая характеристика лесного насаждения
 Исполнитель работ по проведению лесопатологического обследования:
 ФИО Грищенко В.В. _____
 Подпись 

Результаты проведения лесопатологического обследования лесных насаждений за июль 2017 г.

Субъект Российской Федерации Омская область
Участковое лесничество Подгородное

Лесничество (лесопарк) Омское
Урочище (лесная дача)

1	2	3	4	5	6	7	Таксационная характеристика лесного насаждения								18	19	20	21	22	23	24	25	26	27	28	29	30	31	32	Назначенные мероприятия									
							состав	попада	возраст	средняя высота, м	средний диаметр, см	тип леса	полнота	гонимет																запас, куб. м/га	число деревьев на пробе, шт.	без признаков ослабления	ослабленные	сильно ослабленные	ухаживающие	свежий сухостой	старый сухостой	свежий ветровал	старый ветровал
12	40	0,2		Зеленая зона	6	7	8	9	10	11	12	13	14	15	16	17	18	19	20	21	22	23	24	25	26	27	28	29	30	31	32	33	34						
			Целевое назначение лесов				8	Б	65*	17*	18*	Р*	0,6	3	110*	78	0	0	7	93	0	0	0	0	0	0	0	316,104,102	100	868	100,0	ССР	0,2						
			Категория защитных лесов	Защитные				ОС	55	17	22					15	0	0	0	100	0	0	0	0	0	0	316,104	100											
			Площадь выдела, га																																				
			Номер выдела																																				
			Номер квартала																																				

Коды причин повреждения насаждений

868 Устойчивый низовой пожар 4-10 летней давности высокой интенсивности

316 Ожог корневой шейки >3/4 окружности, прошлых лет
102 Усыхание от 1/4 до 1/2 ветвей в кроне, свежее

Коды признаков повреждения насаждений
104 Усыхание >3/4 ветвей в кроне, свежее

ССР Сплошная санитарная рубка
ВСР Выборочная санитарная рубка

Коды видов санитарно-оздоровительных мероприятий
УНД Уборка неликвидной древесины

Показатели, несоответствующие таксационному описанию, отмечаются «*»
Исполнитель работ по проведению лесопатологического обследования:

ФИО Гриценко В.В.

Подпись



Дата составления документа

10.10.2017

Телефон

8 (3812) 37-76-79


ВРЕМЕННАЯ ПРОБНАЯ ПЛОЩАДЬ № 1

Субъект Российской Федерации Омская область
Лесничество (лесопарк) Омское
Участковое лесничество Подгородное
Урочище
Квартал 12 Выдел 40 Лесопатологический выдел
Площадь выдела, га 0,2 Площадь лесопатологического выдела
Номер очага вредных организмов _____ Размер пробной площади 0,2
Таксационная характеристика:
тип леса Рт состав 8Б2ОС возраст 65 бонитет 3
полнота 0,6 запас на 1 га 110 возобновление нет
Время и причина ослабления насаждения
Устойчивый низовой пожар 4-10 летней давности высокой интенсивности

Тип очага: эпизодический, хронический (подчеркнуть)
Фаза развития очага: начальная, нарастания численности, собственно вспышка, кризис (подчеркнуть)
Состояние лесного насаждения, намечаемые мероприятия
Насаждение усыхающее
нуждается в проведении сплошной санитарной рубки

Исполнитель работ по проведению лесопатологического обследования:

Исполнитель Грищенко В.В.

Подпись 

Дата составления документа 10.10.2017

Телефон 8 (3812) 37-76-79

ВЕДОМОСТЬ ПЕРЕЧЕТА ДЕРЕВЬЕВ

Порода: Б

Ступени толщины, см	Количество деревьев по категориям состояния, шт.																Всего деревьев по супеням толщины	
	I	II	III	IV		V		VI			ветровал, бурелом			аварийные деревья			шт.	в том числе подлежат рубке, %
				НЗ	З	НЗ	З	НЗ	З	О	НЗ	З	О	НЗ	З	О		
1	2	3	4	5	6	7	8	9	10	11	12	13	14	15	16	17	18	19
8				12													12	100,0
12				12													12	100,0
16			5	25													30	100,0
20			2	10													12	100,0
24				2													2	100,0
28				3													3	100,0
32				4													4	100,0
36				1													1	100,0
40				2													2	100,0
44																		
48																		
52																		
56																		
60 и более																		
Итого, шт.	0	0	7	71	0	0	0	0	0	0	0	0	0	0	0	0	78	100,0
Запас, куб. м	0,0	0,0	1,2	15,4	0,0	0,0	0,0	0,0	0,0	0,0	0,0	0,0	0,0	0,0	0,0	0,0	16,54	100,0
Итого, %	0,0	0,0	7,1	92,9	0,0	0,0	0,0	0,0	0,0	0,0	0,0	0,0	0,0	0,0	0,0	0,0	100,0	100,0

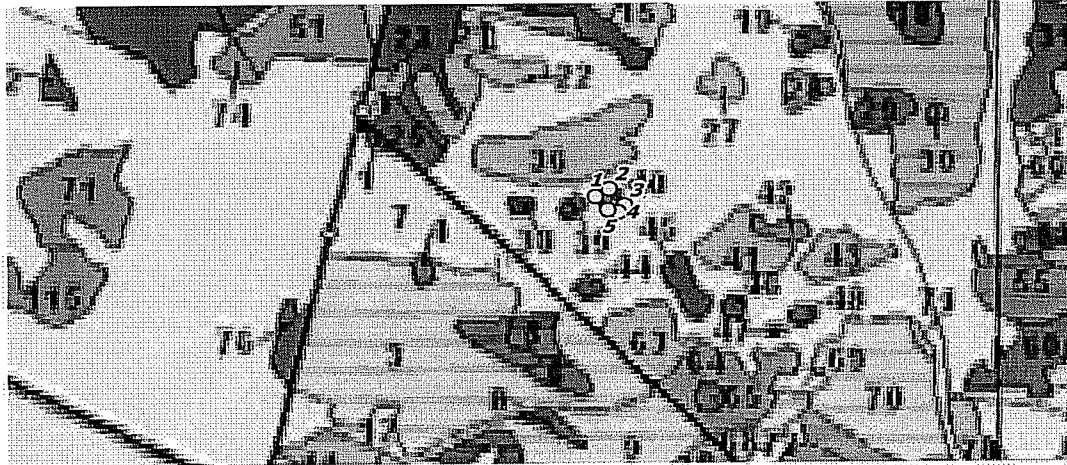
Порода: ОС

Ступени толщины, см	Количество деревьев по категориям состояния, шт.																Всего деревьев по супеням толщины	
	I	II	III	IV		V		VI			ветровал, бурелом			аварийные деревья			шт.	в том числе подлежат рубке, %
				НЗ	З	НЗ	З	НЗ	З	О	НЗ	З	О	НЗ	З	О		
1	2	3	4	5	6	7	8	9	10	11	12	13	14	15	16	17	18	19
8																		
12																		
16																		
20				11													11	100,0
24				3													3	100,0
28				1													1	100,0
32																		
36																		
40																		
44																		
48																		
52																		
56																		
60 и более																		
Итого, шт.	0	0	0	15	0	0	0	0	0	0	0	0	0	0	0	0	15	100,0
Запас, куб. м	0,00	0,00	0,00	5,20	0,00	0,00	0,00	0,00	0,00	0,00	0,00	0,00	0,00	0,00	0,00	0,00	5,20	100,0
Итого, %	0,0	0,0	0,0	100,0	0,0	0,0	0,0	0,0	0,0	0,0	0,0	0,0	0,0	0,0	0,0	0,0	100,0	100,0

Примечание: НЗ – незаселенное, З – заселенное стволовыми вредителями, О – отработанное вредителями

Абрис участка

М 1:10 000



№ выдела	Ленты (круговой площадки) перечёта				
	№ ленты (площадки)	длина, м	ширина, м	радиус, м	площадь, га
40					0,2

пп.	Широта, °	Долгота, °	Линии	Румбы	Длина, м.
1	55.16315	73.53115	1-2	СВ 77°18'	19.3
2	55.16321	73.53144	2-3	ЮВ 58°52'	19.3
3	55.16309	73.53165	3-4	ЮЗ 10°42'	11.8
4	55.16298	73.53163	4-5	ЮЗ 85°12'	10.4
5	55.16297	73.53146	5-1	СЗ 59°38'	28.1

Условные обозначения:

○ Упловые точки ■ ■ Лента перечёта □ Границы участка

Исполнитель работ по проведению лесопатологического обследования:

ФИО Грищенко В.В.

Дата составления документа

10.10.2017

Подпись

Телефон

8 (3812) 37-76-79