

Форма

УТВЕРЖДАЮ:

Первый заместитель начальника
Главного управления лесного хозяйства
Омской области



О.Н. Шаропова

Дата 01 ФЕВ 2018

Акт лесопатологического обследования № 184

лесных насаждений _____ Калачинского _____ лесничества (лесопарка)
Омской области
(субъект Российской Федерации)

Способ лесопатологического обследования: 1. Визуальный

2. Инструментальный

Место проведения

Участковое лесничество	Урочище (дача)	Квартал (кварталы)	Выдел (выделы)	Площадь, га
Нижнеомское сельское	Некрасовский	38	53	7,8

Лесопатологическое обследование проведено на общей площади 3,2 га.

2. Инструментальное обследование лесного участка.*

2.1. Фактическая таксационная характеристика лесного насаждения соответствует (не соответствует) (нужное подчеркнуть) таксационному описанию. Причины несоответствия: Лесоустройство 1978 г

Ведомость лесных участков с выявленными несоответствиями таксационным описаниям приведена в приложении 1 к Акту.

2.2. Состояние насаждений: с нарушенной устойчивостью
с утраченной устойчивостью

причины повреждения:

867/устойчивый низовой пожар 4-10 летней давности средней интенсивности

Заселено (отработано) стволовыми вредителями:

Вид вредителя	Порода	Встречаемость (% заселённых деревьев)	Степень заселения лесного насаждения (слабая, средняя, сильная)

Повреждено огнём:

Вид пожара	Порода	Состояние корневых лап		Состояние корневой шейки		Подсушивание луба	
		процент повреждённых огнём корней	процент деревьев с данным повреждением	ожог корневой шейки по окружности (1/4; 2/4; 3/4; более 3/4)	процент деревьев с данным повреждением	по окружности (1/4; 2/4; 3/4; более 3/4)	процент деревьев с данным повреждением
867	береза					Более 3/4	

Поражено болезнями:

Вид болезни	Порода	Встречаемость (% поражённых деревьев)	Степень поражения лесного насаждения (слабая, средняя, сильная)

2.3. Выборке подлежат 100 % деревьев,

в том числе:

ослабленных _____ % (причины назначения) _____;

сильно ослабленных _____ % (причины назначения) _____;

усыхающих _____ 80 % (причины назначения) _____ интенсивности _____;

свежего сухостоя _____ 10 %.

в том числе: свежего ветровала _____ 10 %;

свежего бурелома _____ %;

867/ устойчивый низовой пожар 4-10 летней давности средней

старого ветровала _____ %;
 в том числе: старого бурелома _____ %;
 старого сухостоя _____ %;
 аварийных _____ %.

2.4. Полнота лесного насаждения после уборки деревьев, подлежащих рубке, составит _____ 0
 Критическая полнота для данной категории лесных насаждений составляет _____ 0,3 _____.

Так как Приказом Министерства природных ресурсов и экологии Российской Федерации от 18 августа 2014 года N 367 "Об утверждении Перечня лесорастительных зон Российской Федерации и Перечня лесных районов Российской Федерации" и лесохозяйственным регламентом Калачинского лесничества Омской области все леса лесничества отнесены к Западно-Сибирскому подтаежно-лесостепному району лесостепной зоны и в соответствии с подпунктом в п.2 Таблицы «Минимальные допустимые значения полноты, до которых назначаются выборочные санитарные рубки» Приказа Министерства природных ресурсов и экологии РФ №470 от 12.09.2016 г. в лесах расположенных в зеленых и лесопарковых зонах полнота составляет 0,3

ЗАКЛЮЧЕНИЕ

В соответствии с ч. 4 ст. 17 ЛК РФ «В защитных лесах сплошные рубки осуществляются в случаях, если выборочные рубки не обеспечивают замену лесных насаждений, утрачивающих свои средообразующие, водоохранные, санитарно-гигиенические, оздоровительные и иные полезные функции, на лесные насаждения, обеспечивающие сохранение целевого назначения защитных лесов и выполняемых ими полезных функций»

С целью предотвращения негативных процессов или снижения ущерба от их воздействия назначено:

Участковое лесничество	Урочище (дача)	Ква- р- тал	Выдел	Площадь выдела, га	Вид меро- приятия	Площадь меро- приятия, га	Порода	Запас на выдел, куб. м	Крайние сроки проведе- ния
Нижнеомско- е сельское	б.с Некрасовский	38	53	7,8	оср	3,2	береза	1014	2018

Ведомость перечета деревьев, назначенных в рубку, и абрис лесного участка прилагаются (приложение 2 и 3 к Акту).

Меры по обеспечению возобновления:

Создание лесных культур

Мероприятия, необходимые для предупреждения повреждения или поражения смежных насаждений:
 Мониторинг смежных насаждений

год образования старого сухостоя _____ ;

основная причина повреждения древесины 867/устойчивый низовой пожар 4-10 летней давности
средней интенсивности

Дата проведения обследований 04.09.2017 .

Исполнитель работ по проведению лесопатологического обследования:

Ф.И.О. Елишина Д.В. Подпись 

* Раздел включается в акт в случае проведения лесопатологического обследования инструментальным способом.

Результаты проведения лесопатологического обследования лесных насаждений за сентябрь 20 17 г.
(месяц)

Субъект Российской Федерации Омская область . Лесничество (лесопарк) Калачинское
Участковое лесничество Нижнеомское сельское . Урочище (лесная дача) Некрасовский

1	2	3	4	5	6	7	Таксационная характеристика лесного насаждения										Распределение деревьев по категориям состояния, % от запаса								32	33	34							
							8	9	10	11	12	13	14	15	16	17	18	19	20	21	22	23	24	25				26	27	28	29	30	31	32
Номер квартала	Номер выдела	Площадь выдела, га	Целевое назначение лесов	Категория защитных лесов	Номер лесопатологического выдела	Площадь лесопатологического выдела, га	состав	порода	возраст	средняя высота, м	средний диаметр, см	тип леса	полнота	бонитет	запас, куб. м/га	Число деревьев на пробе, шт.	без признаков ослабления	ослабленные	сильно ослабленные	усыхающие	свежий сухой	старый сухой	свежий ветровал	старый ветровал	свежий бурелом	старый бурелом	аварийные деревья	Признаки повреждения деревьев	Доля поврежденных деревьев, %	Причина ослабления, повреждения	Подлежит рубке, %	вид	площадь, га	
38	53	7,8	защит	цен	1	3,2	10Б	Б	55*	15*	18	осг	0,9*	3	130*	100	18	19	20	21	22	23	24	25	26	27	28	329	100	867	100	срр		3,2

Показатели, не соответствующие таксационному описанию, отмечаются «*».

Исполнитель работ по проведению лесопатологического обследования:

Ф.И.О. Епишина Д.В. Подпись *Епишина Д.В.*

Дата составления документа 04.09.2017 . Телефон 8(38165) 2-13-61



Ведомость лесных участков с выявленными несоответствиями таксационным описаниям

Источник данных	Год проведения лесустройства	Номер квартала	Номер выдела	Площадь выдела, га	Целевое назначение лесов	Категория защитных лесов	Номер лесопатологического выдела	Площадь лесопатологического выдела, га	Таксационная характеристика										Заложено пробных площадей	
									состав	порода	возраст, лет	средняя высота, м	средний диаметр, см	тип леса	тип условий местообразования	полнота	бонитет	запас, куб. м/га	количество, шт.	общая площадь, га
ТО	1978	38	53	7,8	защитн	ценные			10Б	Б	50	16	18	осг		0,6	3	100		
Ф	2017	38	53	7,8	защитн	ценные	1	3,2	10Б	Б	55	15	18	осг		0,9	3	130	1	0,2

Примечание:

ТО - таксационные описания

Ф - фактическая характеристика лесного насаждения

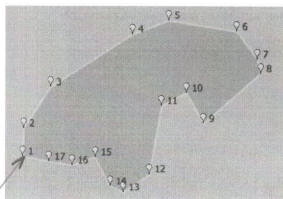
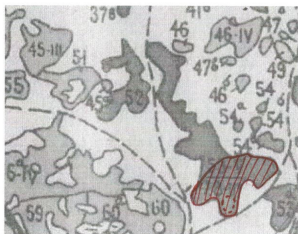
Исполнитель работ по проведению лесопатологического обследования:

Ф.И.О. _____ Епишина Д.В. _____ Подпись _____ *Епишина Д.В.*



Абрис участка

М 1:10000




с Силиково

№ выдела	Ленты (круговой площадки) перече́та				
	№ ленты (площадки)	длина, м	ширина, м	радиус, м	площадь, га
53		40	50		0,2

Номера точек	Координаты		Румбы линий	Длина, м
0-1	N 55 22 20 61	E 74 37 52 72	СВ 33	737
1-2	N 55 21 14 72	E 74 37 52 97	СЗ 12	32
2-3	N 55 21 16 15	E 74 37 54 09	СВ 30	70
3-4	N 55 21 17 60	E 74 37 55 79	СВ 41	105
4-5	N 55 21 17 88	E 74 37 58 98	СВ 74	72
5-6	N 55 21 18 40	E 74 38 00 01	СВ 88	88
6-7	N 55 21 17 97	E 74 38 01 22	ЮВ 53	53
7-8	N 55 21 16 12	E 74 38 01 42	ЮЗ 17	20
8-9	N 55 21 15 55	E 74 37 59 83	ЮЗ 39	92
9-10	N 55 21 15 84	E 74 37 57 71	СЗ 31	40
10-11	N 55 21 15 84	E 74 37 57 71	ЮЗ 65	31
11-12	N 55 21 15 84	E 74 37 57 71	ЮЗ 2	89
12-13	N 55 21 15 84	E 74 37 57 71	ЮЗ 35	40
13-14	N 55 21 15 84	E 74 37 57 71	СЗ 88	16
14-15	N 55 21 15 84	E 74 37 57 71	СЗ 38	60
15-16	N 55 21 15 84	E 74 37 57 71	СЗ 21	35
16-17	N 55 21 15 84	E 74 37 57 71	СЗ 89	46
17-1	N 55 21 15 84	E 74 37 57 71	СЗ 68	15

Условные обозначения:

 - Площадь участка, назначенная под ССР

 - Пробная площадь

Исполнитель работ по проведению лесопатологического обследования:

Ф.И.О. _____

Епишина Д.В.

Подпись _____



Дата составления документа 04.09.2017 . Телефон 8(38165) 2-13-61

Ведомость перече́та дере́вьев, назначенных в рубку

ВРЕМЕННАЯ ПРОБНАЯ ПЛОЩАДЬ № 1

Субъект Российской Федерации Омская область

Лесничество (лесопарк) Калачинское. Квартал 38. Выдел 53

Площадь 3,2 га.

Номер очага вредных организмов . Размер пробной площади 0,2 га.

Таксационная характеристика:

тип леса осг; состав 10Б; возраст 55; бонитет 3;

полнота 0,9; запас на га 130; возобновление естественное.

Время и причина ослабления лесного насаждения:

867/устойчивый низовой пожар 4-10 летней давности средней интенсивности,
лесной пожар 2007 года

Тип очага вредных организмов: эпизодический, хронический (подчеркнуть).

Фаза развития очага вредных организмов: начальная, нарастания численности, собственно вспышка, кризис (подчеркнуть).

Состояние лесного насаждения, намечаемые мероприятия:

Усыхающее насаждение, требуется проведение ССР

Исполнитель работ по проведению лесопатологического обследования:

Ф.И.О. Елишина Д.В. Подпись 

Дата составления документа 04.09.2017. Телефон 8(38165) 2-13-61

