

УТВЕРЖДАЮ:

Должность первый заместитель начальника  
Главного управления лесного хозяйства Омской области  
Ф.И.О. Шарапова О.Н.  
Дата 11.10.2018 г.

**Акт  
лесопатологического обследования № 182**

лесных насаждений Омского лесничества (лесопарка)  
Омской области (субъект Российской Федерации)

Способ лесопатологического обследования:

1. Визуальный

2. Инструментальный

Место проведения

Участковое лесничество	Урочище (дача)	Квартал (кварталы)	Выдел (выделы)	Площадь, га
Подгородное		3	61	0,5

Лесопатологическое обследование проведено на общей площади 0,5 га.



2.3. Выборке подлежит 100 % деревьев,  
в том числе:

ослабленных	0 %	(причины назначения)
сильно ослабленных	90 %	(причины назначения)
усыхающих	0 %	(причины назначения)
свежего сухостоя	0 %;	
свежего ветровала	0 %;	
свежего бурелома	10 %;	
старого ветровала	0 %;	
старого бурелома	0 %;	
старого сухостоя	0 %;	
аварийных	0 %.	

\_\_\_\_\_  
\_\_\_\_\_  
\_\_\_\_\_

2.4. Полнота насаждения после уборки деревьев, подлежащих рубке, составит 0,0.  
Критическая полнота для данной категории насаждений составляет 0,3.

## ЗАКЛЮЧЕНИЕ

С целью предотвращения негативных процессов или снижения ущерба от их воздействия назначено:

Участковое лесничество	Урочище (дача)	Квартал	Выдел	Площадь выдела, га	Вид мероприятия	Площадь мероприятия, га	Порода	Запас на выдел, куб.м	Крайние сроки проведения
Подгородное		3	61	0,5	ССР	0,5	Б	44,0	2018
							ОС	11,0	

Ведомость перечета деревьев, назначенных в рубку, и абрис лесного участка прилагаются (приложение 2 и 3 к Акту).

Меры по обеспечению возобновления:

Создание лесных культур хозяйственно-ценных пород в течение двух лет после рубки в соответствии с проектом лесовосстановления

Мероприятия, необходимые для предупреждения заражения или повреждения смежных насаждений:

Сжигание, мульчирование или вывоз порубочных остатков и захламленности в места переработки древесины  
Включение смежных насаждений в план ЛПО визуальным способом

Сведения для расчета степени повреждения:

год образования старого сухостоя

основная причина повреждения древесины

Устойчивый низовой пожар 4-10 летней давности высокой интенсивности

Дата проведения обследований 17.07.2017

Исполнитель работ по проведению лесопатологического обследования

ФИО Грищенко В.В.

Подпись \_\_\_\_\_

\* Раздел включается в акт в случае проведения лесопатологического обследования инструментальным способом

Ведомость лесных участков с выявленными несоответствиями таксационным описаниям

Источник данных	Год проведения лесопроизводства	Номер квартала	Номер выдела	Площадь выдела, га	Целевое назначение лесов	Категория защитных лесов	Номер лесопатологического выдела	Площадь лесопатологического выдела, га	Таксационная характеристика										Заложено пробных площадей					
									состав	порода	возраст, лет	средняя высота, м	средний диаметр, см	тип леса	тип условий	местопроизрастания	полнота	бонитет	запас, куб.м/га	количество, шт.	общая площадь, га			
ТО	2009	3	61	0,5	Защитные	Зеленые зоны				8Б2ОС	Б	60	18	18	Рт			0,8	3	160	1	0,5		
Ф	2007	3	61	0,5	Защитные	Зеленые зоны				8Б2ОС	Б	60	18	16	Рт		0,6	3	110					


Примечание:

ТО - таксационные описания

Ф - фактическая характеристика лесного насаждения

Исполнитель работ по проведению лесопатологического обследования:

ФИО Грищенко В.В.

Подпись 

Результаты проведения лесопатологического обследования лесных насаждений за июль 2017 г.  
(месяц)

Субъект Российской Федерации Омская область  
Участковое лесничество Подгорное

Лесничество (лесопарк) Омское  
Урочище (лесная дача)

1	2	3	4	5	6	7	Таксационная характеристика лесного насаждения							17	Распределение запаса насаждения по категориям состояния деревьев, %										29	30	31	32	33	34						
							8	9	10	11	12	13	14		15	16	18	19	20	21	22	23	24	25							26	27	28	33	34	
3	61	0.5	Защитные	Зеленые зоны	Номер лесопатологического выдела	Площадь лесопатологического выдела, га	Категория защитных лесов	Номер лесопатологического выдела	Площадь выдела, га	состав	порода	возраст	средняя высота, м	средний диаметр, см	тип леса	полнота	тоннет	запас, куб. м/га	18	19	20	21	22	23	24	25	26	27	28	29	30	31	32	33	34	
										Б	60	18	16	Рт	0.6*	3	110*	254	0	0	87	0	0	0	0	0	13	0	0	0	218,102,329	100	868,822	100.0	ССР	0.5
										ОС	50	18	22				36	0	0	100	0	0	0	0	0	0	0	0	102,329	100						

Коды причин повреждения насаждений

868 Устойчивый низовой пожар 4-10 летней давности высокой интенсивности

822 Воздействия шквальных и ураганных ветров прошлых лет, повлекшие слом стволов деревьев

Коды признаков повреждения насаждений

218 Слом ствола под кроной, прошлых лет

329 Ожог стволов (камбий поврежден >3/4 окружности ствола), прошлых лет

102 Усыхание от 1/4 до 1/2 ветвей в кроне, свежее

ССР Сплошная санитарная рубка  
ВСР Выборочная санитарная рубка

Коды видов санитарно-оздоровительных мероприятий  
УНД Уборка неликвидной древесины

Показатели, несоответствующие таксационному описанию, отмечаются «\*»  
Исполнитель работ по проведению лесопатологического обследования:

ФИО Гриценко В.В.

Подпись



Дата составления документа

10.10.2017

Телефон


8 (3812) 37-76-79

ВРЕМЕННАЯ ПРОБНАЯ ПЛОЩАДЬ № 1

Субъект Российской Федерации Омская область  
Лесничество (лесопарк) Омское  
Участковое лесничество Подгородное  
Урочище  
Квартал 3 Выдел 61 Лесопатологический выдел  
Площадь выдела, га 0,5 Площадь лесопатологического выдела  
Номер очага вредных организмов \_\_\_\_\_ Размер пробной площади 0,5  
Таксационная характеристика:  
тип леса Рт состав 8Б2ОС возраст 60 бонитет 3  
полнота 0,6 запас на 1 га 110 возобновление нет  
Время и причина ослабления насаждения  
Устойчивый низовой пожар 4-10 летней давности высокой интенсивности  
Воздействия шквалистых и ураганных ветров прошлых лет, повлекшие слом стволов деревьев  
\_\_\_\_\_  
\_\_\_\_\_  
Тип очага: эпизодический, хронический (подчеркнуть)  
Фаза развития очага: начальная, нарастания численности, собственно вспышка, кризис (подчеркнуть)  
Состояние лесного насаждения, намечаемые мероприятия  
Насаждение сильно ослабленное  
нуждается в проведении сплошной санитарной рубки

Исполнитель работ по проведению лесопатологического обследования:

Исполнитель Грищенко В.В.

Подпись 

Дата составления документа 10.10.2017

Телефон 8 (3812) 37-76-79

# ВЕДОМОСТЬ ПЕРЕЧЕТА ДЕРЕВЬЕВ

Оборотная сторона

Порода: Б

Ступени толщины, см	Количество деревьев по категориям состояния, шт.																Всего деревьев по ступням толщины	
	I	II	III	IV		V		VI			ветровал, бурелом			аварийные деревья			шт.	в том числе подлежат рубке, %
				НЗ	З	НЗ	З	НЗ	З	О	НЗ	З	О	НЗ	З	О		
1	2	3	4	5	6	7	8	9	10	11	12	13	14	15	16	17	18	19
8			60								10						70	100,0
12			48														48	100,0
16			41								27						68	100,0
20			26								4						30	100,0
24			17														17	100,0
28			17														17	100,0
32			4														4	100,0
36																		
40																		
44																		
48																		
52																		
56																		
60 и более																		
Итого, шт.	0	0	213	0	0	0	0	0	0	0	41	0	0	0	0	0	254	100,0
Запас, куб. м	0,0	0,0	39,1	0,0	0,0	0,0	0,0	0,0	0,0	0,0	5,7	0,0	0,0	0,0	0,0	0,0	44,78	100,0
Итого, %	0,0	0,0	87,3	0,0	0,0	0,0	0,0	0,0	0,0	0,0	12,7	0,0	0,0	0,0	0,0	0,0	100,0	100,0

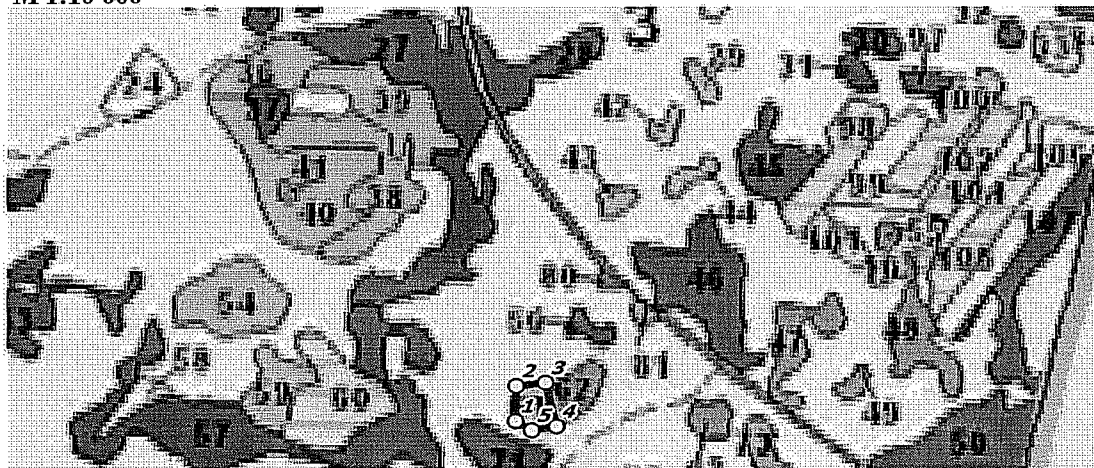
Порода: ОС

Ступени толщины, см	Количество деревьев по категориям состояния, шт.																Всего деревьев по ступням толщины	
	I	II	III	IV		V		VI			ветровал, бурелом			аварийные деревья			шт.	в том числе подлежат рубке, %
				НЗ	З	НЗ	З	НЗ	З	О	НЗ	З	О	НЗ	З	О		
1	2	3	4	5	6	7	8	9	10	11	12	13	14	15	16	17	18	19
8																		
12																		
16																		
20			25														25	100,0
24			11														11	100,0
28																		
32																		
36																		
40																		
44																		
48																		
52																		
56																		
60 и более																		
Итого, шт.	0	0	36	0	0	0	0	0	0	0	0	0	0	0	0	0	36	100,0
Запас, куб. м	0,00	0,00	12,43	0,00	0,00	0,00	0,00	0,00	0,00	0,00	0,00	0,00	0,00	0,00	0,00	0,00	12,43	100,0
Итого, %	0,0	0,0	100,0	0,0	0,0	0,0	0,0	0,0	0,0	0,0	0,0	0,0	0,0	0,0	0,0	0,0	100,0	100,0

Примечание: НЗ – незаселенное, З – заселенное стволовыми вредителями, О – отработанное вредителями

Абрис участка

М 1:10 000



№ выдела	Ленты (круговой площадки) перечёта				площадь, га
	№ ленты (площадки)	длина, м	ширина, м	радиус, м	
61					0,5

пп	Широта, °	Долгота, °	Линии	Румбы	Длина, м
1	55.17592	73.56058	1-2	СЗ 15°52'	52.4
2	55.17638	73.56044	2-3	СВ 64°45'	41.8
3	55.17661	73.56095	3-4	ЮВ 48°12'	79.5
4	55.17602	73.56162	4-5	ЮЗ 58°15'	33.6
5	55.1758	73.56127	5-1	СЗ 80°07'	45.9

Условные обозначения:

○ Угловые точки    ■ ■ Лента перечёта    □ Границы участка

Исполнитель работ по проведению лесопатологического обследования:

ФИО Грищенко В.В.

Дата составления документа

10.10.2017

Подпись

Телефон

8 (3812) 37-76-79