


УТВЕРЖДАЮ:

Первый заместитель начальника
Главного управления лесного хозяй-
ства Омской области

Шарапова О.Н. 

Дата 20.12.2017 г.

Акт
лесопатологического обследования № 178

лесных насаждений Тарского лесничества (лесопарка)
Омская область
(субъект Российской Федерации)

Способ лесопатологического обследования: 1. Визуальный
2. Инструментальный

Место проведения

Участковое лесничество	Урочище (дача)	Квартал (кварталы)	Выдел (выделы)	Площадь, га
Тарское	б/к Октябрь	4	12	3,2

Лесопатологическое обследование проведено на общей площади 3,2 га.

2. Инструментальное обследование лесного участка.*

2.1. Фактическая таксационная характеристика лесного насаждения (не соответствует) таксационному описанию. Причины несоответствия: Давность материалов лесоустройства 1980г.

Ведомость лесных участков с выявленными несоответствиями таксационным описаниям приведена в приложении 1 к Акту.

2.2. Состояние насаждений: **с нарушенной устойчивостью**
с утраченной устойчивостью

причины повреждения:

812 - Переувлажнение почвы под воздействием почвенно-климатических факторов

Заселено (отработано) стволовыми вредителями:

Вид вредителя	Порода	Встречаемость (% заселённых деревьев)	Степень заселения лесного насаждения (слабая, средняя, сильная)

Повреждено огнём:

Вид пожара	Порода	Состояние корневых лап		Состояние корневой шейки		Подсушивание луба	
		процент повреждённых огнём корней	процент деревьев с данным повреждением	ожог корневой шейки по окружности (1/4; 2/4; 3/4; более 3/4)	процент деревьев с данным повреждением	по окружности (1/4; 2/4; 3/4; более 3/4)	процент деревьев с данным повреждением

Поражено болезнями:

Вид болезни	Порода	Встречаемость (% поражённых деревьев)	Степень поражения лесного насаждения (слабая, средняя, сильная)

2.3. Выборке подлежит 100 % деревьев,

В том числе:

Ослабленных % (причины назначения)

Сильно ослабленных % (причины назначения)

Усыхающих 3 % (причины назначения)

Свежего сухостоя 87 % (причины назначения)

Свежего ветровала % (причины назначения)

Свежего бурелома % (причины назначения)

Старого ветровала % (причины назначения)

Старого бурелома % (причины назначения)

Старого сухостоя 10 % (причины назначения)

Аварийных % (причины назначения)

812 / переувлажнение почвы под воздействием почвенно- климатических факторов

812 / переувлажнение почвы под воздействием почвенно- климатических факторов

812 / переувлажнение почвы под воздействием почвенно- климатических факторов

2.4. Полнота лесного насаждения после уборки деревьев, подлежащих рубке, составит 0.
Критическая полнота для данной категории лесных насаждений составляет 0,3.

ЗАКЛЮЧЕНИЕ

С целью предотвращения негативных процессов или снижения ущерба от их воздействия назначено:

Участковое лесничество	Урочище (дача)	Квартал	Выдел	Площадь выдела, га	Вид мероприятия	Площадь мероприятия, га	Порода	Запас на выдел, куб. м	Крайние сроки проведения
Гарское	Бывший колхоз Октябрь	4	12	3,2	ССР	3,2	Б Ос	600	2018

Ведомость перечета деревьев, назначенных в рубку, и абрис лесного участка прилагаются (приложение 2 и 3 к Акту).

Меры по обеспечению возобновления:

Естественное возобновление

Мероприятия, необходимые для предупреждения повреждения или поражения смежных насаждений:
Наблюдение за лесопатологическим состоянием смежных насаждений

Сведения для расчёта степени повреждения:

год образования старого сухостоя 2014 ;

812 - Переувлажнение почвы под воздействием почвенно-климатических факторов
основная причина повреждения древесины

Дата проведения обследований 15.09.2017 .

Исполнитель работ по проведению лесопатологического обследования:

Должность САУ « Гарский лесхоз» инженер по ЛСР

Ф.И.О. Ширяев В.В Подпись 

* Раздел включается в акт в случае проведения лесопатологического обследования инструментальным способом.

Ведомость перечета деревьев, назначенных в рубкуВРЕМЕННАЯ ПРОБНАЯ ПЛОЩАДЬ № 1Субъект Российской Федерации Омская областьЛесничество (лесопарк) Тарское . Квартал 4 . Выдел 12 .Площадь 3,2 га, _____ .Номер очага вредных организмов _____ . Размер пробной площади 0,5 га.

Таксационная характеристика:

тип леса РТ ; состав 5Б 5Ос ; возраст 55 ; бонитет 3 ;полнота 0,7 ; запас на га 190 ; возобновление естественное .

Время и причина ослабления лесного насаждения:

Неблагоприятные погодные условия и почвенно-климатические факторы - Переувлажнениепочвы под воздействием почвенно-климатических факторов в 2015-2016 гг.

Тип очага вредных организмов: эпизодический, хронический (подчеркнуть).

Фаза развития очага вредных организмов: начальная, нарастания численности, собственно вспышка, кризис (подчеркнуть).

Состояние лесного насаждения, намечаемые мероприятия:

Санитарное состояние насаждение - погибшее.Насаждение погибло в результате переувлажнения почвы под воздействием почвенно-климатических факторов в 2015-2016 годахТребуется сплошная санитарная рубка

Исполнитель работ по проведению лесопатологического обследования:

Должность САУ "Тарский лесхоз" инженер по ЛСРФ.И.О. Ширяев В.В Подпись Дата составления документа 11.12.17 Телефон 8(38171)2-26-76

Оборотная сторона

ВЕДОМОСТЬ ПЕРЕЧЕТА ДЕРЕВЬЕВ

Порода: Осина

Ступени толщины см	Количество деревьев по категориям состояния, шт.																Всего деревьев по ступеням толщины	
	I	II	III	IV		V		VI			ветровал, бурелом			аварийные деревья			шт.	в том числе подлежат рубке, %
				НЗ	З	НЗ	З	НЗ	З	О	НЗ	З	О	НЗ	З	О		
1	2	3	4	5	6	7	8	9	10	11	12	13	14	15	16	17	18	19
12						1											1	100
16						3											3	100
20						12		1									13	100
24						16		2									18	100
28						17		2									19	100
32						5		2									7	100
36						3		1									4	100
40						4		1									5	100
44																		
48																		
52																		
56																		
Итого, %						87		13									100	100

Порода: Береза

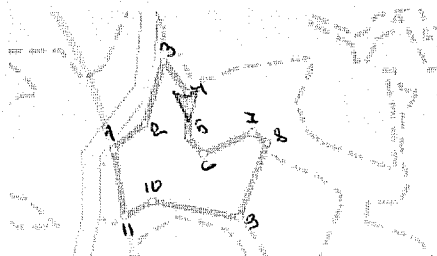
Ступени толщины см	Количество деревьев по категориям состояния, шт.																Всего деревьев по ступеням толщины	
	I	II	III	IV		V		VI			ветровал, бурелом			аварийные деревья			шт.	в том числе подлежат рубке, %
				НЗ	З	НЗ	З	НЗ	З	О	НЗ	З	О	НЗ	З	О		
1	2	3	4	5	6	7	8	9	10	11	12	13	14	15	16	17	18	19
12				1		16		2									19	100
16						15		1									16	100
20				1		19		2									22	100
24				3		44		3									50	100
28				1		16		1									18	100
32				1		7											8	100
36						2											2	100
40																		
44																		
48																		
52																		
56																		
Итого, %				5		88		7									100	100

Примечание: НЗ - незаселенное, З - заселенное, О - отработанное вредителями.

Абрис участка

М 1:10000

к-з Октябрь кв.4 в.12



N выдела	Ленты (круговой площадки) перечёта			
	N ленты (площадки)	длина, м	ширина, м	площадь, га
Номера точек	Координаты	Азимуты линий(истина)		Длина, м
1	N56 53.723 E74 41.748			
1-2	N56 53.742 E74 41.792	53		60
2-3	N56 53.792 E74 41.824	17		101
3-4	N56 53.766 E74 41.857	144		61
4-5	N56 53.731 E74 41.861	180		68
5-6	N56 53.718 E74 41.879	138		34
6-7	N56 53.733 E74 41.955	66		81
7-8	N56 53.724 E74 41.976	126		28
8-9	N56 53.663 E74 41.936	201		120
9-10	N56 53.677 E74 41.805	181		133
10-11	N56 53.666 E74 41.761	111		47
11-1	N56 53.723 E74 41.748	351		102

Условные обозначения:

границы участка -

номера точек - 1,2

пробная площадь -

Исполнитель работ по проведению лесопатологического обследования:

ФИО Муреев В.В. Подпись

Дата составления документа 15.08.17. Телефон 8381422-26-26

Утверждаю Начальник отдела Тарское
Лесничество – главный лесничий

(должность)

Н.Г Дроздова

(фамилия, имя, отчество)

М.П.



(подпись)

Акт № 28

несоответствия данных государственного лесного реестра натурному обследованию

г.Тара

(населенный пункт)

15.09.2017 .

(дата)

Я, мастер на лесосеке Г. И Насевич и инженер по лесосырьевым ресурсам В.В Ширяев САУ «Тарский лесхоз», а также инженер лесного хозяйства 1 категории отдела Тарское лесничество Главного управления лесного хозяйства Омской области Е.А. Рябикова

провели натурное обследование лесного участка, в целях:
установлений несоответствий, данных государственного лесного реестра натурному обследованию

При обследовании уточнены данные лесного реестра и установлено:

1. Участок расположен в лесах Тарского участкового лесничества б/к Октябрь,
в кварталах № 4 выделах 12
Субъект Российской Федерации Омская область
Муниципальный район Тарский

1. Подразделение лесов по целевому назначению эксплуатационные

2. Категория защитных лесов _____

3. Общая площадь участка 3,2 га,

в том числе:

лесных земель 3,2 га

из них: покрытых лесной растительностью 3,2 га

не покрытых лесом _____ га

в том числе несомкнувшихся лесных культур _____ га

нелесных земель _____ га

из них: пашни _____ га

сенокосов _____ га

пастбищ _____ га

вод _____ га

прочих земель _____ га.

4. Таксационное описание по материалам государственного лесного реестра:

Наименование лесничества	№ квартала	№ выдела	Площадь, га	Состав насаждения	Класс возраста ----- возраст, лет	Бонитет	Полнота	Общий запас древесины, куб. м
Тарское	4	12	3,2	6Б4Ос	35	3	0,6	238
Итого			3,2					

5. Таксационное описание по результатам обследования

Наименование лесничества	№ квартала	№ выдела	Площадь, га	Состав насаждения	Класс возраста ----- возраст, лет	Бонитет	Полнота	Общий запас древесины, куб. м
Тарское	4	12	3,2	5Б5Ос	55	3	0,7	600
Итого			3,2					

6. Участок _____ не имеет _____ особо защитное значение, выражающееся в следующем:
(имеет или не имеет)

7. Лесохозяйственные особенности участка _____

8. При составлении акта сделаны следующие замечания и предложения

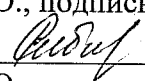
Лица, проводившие обследование:

В.В Ширяев 

(Ф.И.О., подпись)

Г.И Насевич 

(Ф.И.О., подпись)

Е.А Рябикова 

(Ф.И.О., подпись)