


УТВЕРЖДАЮ:

Первый заместитель начальника  
Главного управления лесного хозяйства  
Омской области

Шарапова О.Н. 

Дата 20.12.2017 г.

### Акт

## лесопатологического обследования № 167

лесных насаждений Тарского лесничества (лесопарка)  
Омская область  
(субъект Российской Федерации)

Способ лесопатологического обследования: 1. Визуальный   
2. Инструментальный

### Место проведения

Участковое лесничество	Урочище (дача)	Квартал (кварталы)	Выдел (выделы)	Площадь, га
Тарское	б/к им.Ленина	1	54	5,6

Лесопатологическое обследование проведено на общей площади 5,6 га.

## 2. Инструментальное обследование лесного участка.\*

2.1. Фактическая таксационная характеристика лесного насаждения (не соответствует) таксационному описанию. Причины несоответствия: Давность материалов лесоустройства 1978г.

Ведомость лесных участков с выявленными несоответствиями таксационным описаниям приведена в приложении 1 к Акту.

2.2. Состояние насаждений: с нарушенной устойчивостью   
с утраченной устойчивостью

причины повреждения:

812 – переувлажнение почвы под воздействием почвенно- климатических факторов

Заселено (отработано) стволовыми вредителями:

Вид вредителя	Порода	Встречаемость (% заселённых деревьев)	Степень заселения лесного насаждения (слабая, средняя, сильная)

Повреждено огнём:

Вид пожара	Порода	Состояние корневых лап		Состояние корневой шейки		Подсушивание луба	
		процент повреждённых огнём корней	процент деревьев с данным повреждением	ожог корневой шейки по окружности (1/4; 2/4; 3/4; более 3/4)	процент деревьев с данным повреждением	по окружности (1/4; 2/4; 3/4; более 3/4)	процент деревьев с данным повреждением

Поражено болезнями:

Вид болезни	Порода	Встречаемость (% поражённых деревьев)	Степень поражения лесного насаждения (слабая, средняя, сильная)

2.3. Выборке подлежит 100 % деревьев,

В том числе:

Ослабленных \_\_\_\_\_ % (причины назначения)

Сильно ослабленных \_\_\_\_\_ % (причины назначения)

Усыхающих 2 % (причины назначения)

Свежего сухостоя 96 % (причины назначения)

Свежего ветровала \_\_\_\_\_ % (причины назначения)

Свежего бурелома \_\_\_\_\_ % (причины назначения)

Старого ветровала \_\_\_\_\_ % (причины назначения)

Старого бурелома \_\_\_\_\_ % (причины назначения)

Старого сухостоя 2 % (причины назначения)

Аварийных \_\_\_\_\_ % (причины назначения)

812 – переувлажнение почвы под воздействием почвенно- климатических факторов

812 – переувлажнение почвы под воздействием почвенно- климатических факторов

812 – переувлажнение почвы под воздействием почвенно- климатических факторов

2.4. Полнота лесного насаждения после уборки деревьев, подлежащих рубке, составит 0.  
Критическая полнота для данной категории лесных насаждений составляет 0,3.

### ЗАКЛЮЧЕНИЕ

С целью предотвращения негативных процессов или снижения ущерба от их воздействия назначено:

Участковое лесничество	Урочище (дача)	Квартал	Выдел	Площадь выдела, га	Вид мероприятия	Площадь мероприятия, га	Порода	Запас на выдел, куб. м	Крайние сроки проведения
Тарское	к-з им.Ленина	1	54	5,6	ССР	5,6	Б	515	2018

Ведомость перечета деревьев, назначенных в рубку, и абрис лесного участка прилагаются (приложение 2 и 3 к Акту).

Меры по обеспечению возобновления:

Естественное возобновление

Мероприятия, необходимые для предупреждения повреждения или поражения смежных насаждений:  
Наблюдение за лесопатологическим состоянием смежных насаждений

Сведения для расчёта степени повреждения:

год образования старого сухостоя 2014 ;

812 – переувлажнение почвы под воздействием почвенно-климатических факторов


основная причина повреждения древесины \_\_\_\_\_

Дата проведения обследований 15.09.2017 .

Исполнитель работ по проведению лесопатологического обследования:

Должность САУ «Тарский лесхоз» инженер по ЛСР

Ф.И.О. Ширяев В.В

Подпись 

\* Раздел включается в акт в случае проведения лесопатологического обследования инструментальным способом.

**Ведомость перечета деревьев, назначенных в рубку**ВРЕМЕННАЯ ПРОБНАЯ ПЛОЩАДЬ № 1Субъект Российской Федерации Омская область  
Лесничество (лесопарк) Тарское . Квартал 1 . Выдел 54  
Площадь 5,6 га, \_\_\_\_\_ .Номер очага вредных организмов \_\_\_\_\_ . Размер пробной площади 0,5 га.

Таксационная характеристика:

тип леса ОС ; состав 10Б ; возраст 45 ; бонитет 3 ;  
полнота 0,7 ; запас на га 90 ; возобновление естественное .

Время и причина ослабления лесного насаждения:

Неблагоприятные погодные условия и почвенно-климатические факторы - Переувлажнение  
почвы под воздействием почвенно-климатических факторов в 2015-2016 гг.

Тип очага вредных организмов: эпизодический, хронический (подчеркнуть).

Фаза развития очага вредных организмов: начальная, нарастания численности, собственно  
вспышка, кризис (подчеркнуть).

Состояние лесного насаждения, намечаемые мероприятия:

Санитарное состояние насаждение - погибшее.Насаждение погибло в результате переувлажнения почвы под воздействием почвенно-  
климатических факторов в 2015-2016 годахТребуется сплошная санитарная рубка

Исполнитель работ по проведению лесопатологического обследования:

Должность САУ "Тарский лесхоз" инженер по ЛСРФ.И.О. Ширяев В.В Подпись Дата составления документа 11.12.17 Телефон 8(38171)2-26-76

Оборотная сторона

## ВЕДОМОСТЬ ПЕРЕЧЕТА ДЕРЕВЬЕВ

Порода: Осина

Ступени толщины см	Количество деревьев по категориям состояния, шт.																Всего деревьев по ступеням толщины	
	I	II	III	IV		V		VI			ветровал, бурелом			аварийные деревья			шт.	в том числе подлежат рубке, %
				НЗ	З	НЗ	З	НЗ	З	О	НЗ	З	О	НЗ	З	О		
1	2	3	4	5	6	7	8	9	10	11	12	13	14	15	16	17	18	19
12																		
16																		
20																		
24																		
28																		
32																		
36																		
40																		
44																		
48																		
52																		
56																		
Итого, %																		100

Порода: Береза

Ступени толщины см	Количество деревьев по категориям состояния, шт.																Всего деревьев по ступеням толщины	
	I	II	III	IV		V		VI			ветровал, бурелом			аварийные деревья			шт.	в том числе подлежат рубке, %
				НЗ	З	НЗ	З	НЗ	З	О	НЗ	З	О	НЗ	З	О		
1	2	3	4	5	6	7	8	9	10	11	12	13	14	15	16	17	18	19
12						40		2									42	100
16				1		98		2									101	100
20				2		43		1									46	100
24				1		25											26	100
28						4											4	100
32						2											2	100
36																		
40																		
44																		
48																		
52																		
56																		
Итого, %				2		96		2									100	100

Примечание: НЗ - незаселенное, З - заселенное, О - отработанное вредителями.

Приложение 1  
к акту лесопатологического обследования

**Ведомость лесных участков с выявленными несоответствиями таксационным описаниям**

Источник данных	Год проведения лесопроизводства	Номер квартала	Номер выдела	Площадь выдела, га	Целевое назначение лесов	Категория защитных лесов	Номер лесопатологического выдела	Площадь лесопатологического выдела, га	Таксационная характеристика										Заложено пробных площадей						
									состав	порода	возраст, лет	средняя высота, м	средний диаметр, см	тип леса	тип условий местопрорастания	полнота	бонитет	запас, куб. м/га	количество, шт.	общая площадь, га					
<b>ТО</b>	1978	1	54	5,6	эксплуат.		54	5,6	выдела, га	10Б	Б	20	6	8	ИВ		0,7	4	30						
<b>Ф</b>	2017	1	54	5,6	эксплуат.		54	5,6		10Б	Б	45	17	16	ОС		0,7	3	90	1	0,5				

**Примечание:**

ТО - таксационные описания

Ф - фактическая характеристика лесного насаждения

По лесохозяйственному регламенту Омской области все леса отнесены к западно-сибирскому южно-таежному равнинному району Тасежной лесорастительной зоны  
Исполнитель работ по проведению лесопатологического обследования:

Должность

САУ "Тарский лесхоз" инженер по ЛСР

Ф.И.О.

Ширяев В.В

Подпись



**Результаты проведения лесопатологического обследования лесных насаждений за \_\_\_\_\_ 20 17 г.**  
(месяц)

Субъект Российской Федерации \_\_\_\_\_ Омская область \_\_\_\_\_ . Лесничество (лесопарк) \_\_\_\_\_ Тарское \_\_\_\_\_  
Участковое лесничество \_\_\_\_\_ Тарское \_\_\_\_\_ . Урочище (лесная дача) \_\_\_\_\_ бывший колхоз ОПХ им.Фрунзе \_\_\_\_\_

Номер квартала	Номер выдела	Площадь выдела, га	Целевое назначение лесов	Категория защитных лесов	Номер лесопатологического выдела	Площадь лесопатологического выдела, га	Таксационная характеристика лесного насаждения										Число деревьев на пробе, шт.	Распределение деревьев по категориям состояния, % от запаса								Признаки повреждения деревьев	Доля поврежденных деревьев, %	Причина ослабления, повреждения	Подлежит рубке, %	Назначенные мероприятия			
							состав	порода	возраст	средняя высота, м	средний диаметр, см	тип леса	полнота	бонитет	запас, куб. м/га	без признаков ослабления		ослабленные	сильно ослабленные	усыхающие	свежий сухой	старый сухой	свежий ветровал	старый ветровал	свежий бурелом					старый бурелом	аварийные деревья	вид	площадь, га
1	2	3	4	5	6	7	8	9	10	11	12	13	14	15	16	17	18	19	20	21	22	23	24	25	26	27	28	29	30	31	32	33	34
1	54	5,6	эксплуат.		54	5,6	10Б	Б	45*	17*	16*	ОС*	0,7	3*	90*	221				2	96	2						114	100	812	100	ССР	5,6

Показатели, не соответствующие таксационному описанию, отмечаются «\*».

Исполнитель работ по проведению лесопатологического обследования:

Должность \_\_\_\_\_ САУ " Тарский лесхоз " инженер по ЛСР

Ф.И.О. \_\_\_\_\_ Ширяев В.В \_\_\_\_\_ Подпись \_\_\_\_\_


Дата составления документа \_\_\_\_\_ 11.12.2017г. \_\_\_\_\_ Телефон \_\_\_\_\_ 8(38171)2-26-76 \_\_\_\_\_

Приложение 3  
к акту лесопатологического обследования

Абрис участка

М 1:10000

к-з им.Ленина кв.1 в.54



№ выдела	Ленты (круговой площади) перечёта			Длина, м	
	№ ленты (площадки)	длина, м	ширина, м		радиус, м
Номера точек	Координаты	Азимуты ленты(лентина)	Длина, м		
0-1	N56 53.404 E74 02.041				
1-2	N56 53.392 E74 01.799	247	265		
2-3	N56 53.461 E74 01.803	129	2		
3-4	N56 53.482 E74 01.903	108	70		
4-5	N56 53.527 E74 01.912	84	6		
5-6	N56 53.529 E74 02.200	292	89		
6-7	N56 53.478 E74 02.197	95	182		
7-8	N56 53.482 E74 02.031	168	272		
8-9	N56 53.426 E74 01.995	109	199		
9-10	N56 53.417 E74 02.039	48	110		
10-1	N56 53.404 E74 02.041	25	166		

Условные обозначения:

границы участка -

номера точек - 1,2

пробная площадь -

Исполнитель работ по проведению лесопатологического обследования:

ФИО Михайлов В. В. Подпись

Дата составления документа 15.08.17. Телефон 8-321-71-2-13-38





Утверждаю Начальник отдела Тарское  
Лесничество – главный лесничий  
 (должность)

Н.Г Дроздова

(фамилия имя отчество)

М.П.



Акт № 22

несоответствия данных государственного лесного реестра натурному обследованию

г.Тара

(населенный пункт)

15.09.2017

(дата)

Я, мастер на лесосеке Г. И Насевич и инженер по лесосырьевым ресурсам В.В Ширяев САУ «Тарский лесхоз», а также инженер лесного хозяйства 1 категории отдела Тарское лесничество Главного управления лесного хозяйства Омской области

Е.А. Рябикова

провели натурное обследование лесного участка, в целях:

установлений несоответствий, данных государственного лесного реестра натурному обследованию

При обследовании уточнены данные лесного реестра и установлено:

1. Участок расположен в лесах Тарского участкового лесничества б/к им. Ленина, в кварталах № 1 выделах 54

Субъект Российской Федерации Омская область

Муниципальный район Тарский

1. Подразделение лесов по целевому назначению эксплуатационные

2. Категория защитных лесов \_\_\_\_\_

3. Общая площадь участка 5,6 га,

в том числе:

лесных земель 5,6 га

из них: покрытых лесной растительностью 5,6 га

не покрытых лесом \_\_\_\_\_ га

в том числе несомкнувшихся лесных культур \_\_\_\_\_ га

нелесных земель \_\_\_\_\_ га

из них: пашни \_\_\_\_\_ га

сенокосов \_\_\_\_\_ га

пастбищ \_\_\_\_\_ га

вод \_\_\_\_\_ га

прочих земель \_\_\_\_\_ га.

## 4. Таксационное описание по материалам государственного лесного реестра:

Наименование лесничества	№ квартала	№ выдела	Площадь, га	Состав насаждения	Класс возраста ----- возраст, лет	Бонитет	Полнота	Общий запас древесины, куб. м
Тарское	1	54	5,6	10Б	20	4	0,7	168
Итого:			5,6					

## 5. Таксационное описание по результатам обследования


Наименование лесничества	№ квартала	№ выдела	Площадь, га	Состав насаждения	Класс возраста ----- возраст, лет	Бонитет	Полнота	Общий запас древесины, куб. м
Тарское	1	54	5,6	10Б	45	3	0,7	515
Итого			5,6					

6. Участок \_\_\_\_\_ не имеет \_\_\_\_\_ особо защитное значение, выражающееся в следующем:  
(имеет или не имеет)

7. Лесохозяйственные особенности участка \_\_\_\_\_

8. При составлении акта сделаны следующие замечания и предложения \_\_\_\_\_


Лица, проводившие обследование:

В.В Ширяев 

(Ф.И.О., подпись)

Г.И Насевич 

(Ф.И.О., подпись)

Е.А Рябикова 

(Ф.И.О., подпись)