

УТВЕРЖДАЮ:

Первый заместитель начальника
Главного управления лесного
Хозяйства Омской области

 О.Н. Шарпова

Дата 25.12.2017 г.

Акт
лесопатологического обследования № 166

лесных насаждений Калачинского лесничества (лесопарка)
Омской области

(субъект Российской Федерации)

Способ лесопатологического обследования: 1. Визуальный
2. Инструментальный

Место проведения

Участковое лесничество	Урочище (дача)	Квартал (кварталы)	Выдел (выделы)	Площадь, га
Калачинское сельское	«Осокинское» с/п	239	1	3,1

Лесопатологическое обследование проведено на общей площади 3,1 га.

1. Визуальное лесопатологическое обследование.*

Наземное

Дистанционное

1.1. На площади 3,1 га фактическая таксационная характеристика лесного насаждения соответствует (не соответствует) таксационному описанию (нужное подчеркнуть). Причины несоответствия

Список участков с выявленными несоответствиями приведен в приложении 1 к настоящему Акту.

1.2. Лесные насаждения с нарушенной и утраченной устойчивостью выявлены на площади _____ га:

Участковое лесничество	Урочище (дача)	Площадь, га		Причина ослабления (гибели)
		с нарушенной устойчивостью	с утраченной устойчивостью	
Итого				

Состояние обследованных лесных насаждений приведено в приложениях 1.1 – 1.4 к Акту в зависимости от метода проведения ЛПО.

1.3. В обследованных лесных участках прогнозируется:

Прогноз	Площадь, га
Ослабление лесных насаждений	
Усыхание лесных насаждений различной степени	
Развитие очагов вредных организмов	

1.4. Обнаружено загрязнение лесного участка отходами и выбросами: **промышленными**

бытовыми

Вид загрязнения	Размеры загрязнения			Объем, кубм	Площадь загрязнения, га
	длина, м	ширина, м	высота, м		

ЗАКЛЮЧЕНИЕ

Оценка текущего санитарного и лесопатологического состояния лесных насаждений, назначенные профилактические мероприятия по защите лесов, агитационные мероприятия:

Состояние лесных насаждений - удовлетворительно

Санитарно – оздоровительные мероприятия не требуются

Исполнитель работ по проведению лесопатологического обследования:

Ф.И.О.

Жуган Е.Е.

Подпись

20.09.2017.г

* Раздел включается в акт, в случае проведения лесопатологического обследования визуальным способом.

Ведомость перечета деревьев, назначенных в рубку

ВРЕМЕННАЯ ПРОБНАЯ ПЛОЩАДЬ № 1


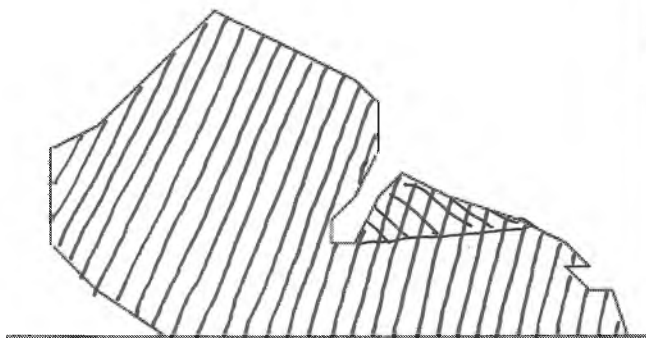
Субъект Российской Федерации Омская область
Лесничество (лесопарк) Калачинское сельское . Квартал 239 . Выдел 1
Площадь 3,1 га,
Номер очага вредных организмов _____ . Размер пробной площади 0,3 га.
Таксационная характеристика:
тип леса Рт ; состав Т0Б ; возраст 30 ; бонитет 3 ;
полнота 0,5 ; запас на га 79 ; возобновление естественное зарацивание .
Время и причина ослабления лесного насаждения:
Устойчивый низовой пожар 4-10 лет давности низкой интенсивности.

Тип очага вредных организмов: эпизодический, хронический (подчеркнуть).
Фаза развития очага вредных организмов: начальная, нарастания численности, собственно
вспышка, кризис (подчеркнуть).
Состояние лесного насаждения, намечаемые мероприятия:
насаждение не требует санитарно-оздоровительных мероприятий

Исполнитель работ по проведению лесопатологического обследования:

Ф.И.О. Жуган Е. Е. Подпись _____
Дата составления документа 20.12.2017 . Телефон 8(381)55-21-246


Абрис участка




№ выдела	Ленты (круговой площадки) перечета				
	№ ленты (площадки)	длина, м	ширина, м	радиус, м	площадь, га
1		150	20		0,3

Номера точек	Координаты		Румбы линий	Длина, м
	N	E		
0-1			ЮВ 22	2355
1	N54°56'18,01"	E74°25'24,37"	ЮВ 82	61
2	N54°56'17,34"	E74°25'27,57"	ЮВ 19	42
3	N54°56'16,01"	E74°25'27,88"	ЮВ 86	99
4	N54°56'15,05"	E74°25'33,14"	ЮВ 30	58
5	N54°56'13,25"	E74°25'34,30"	ЮЗ 20	36
6	N54°56'12,31"	E74°25'33,06"	ЮЗ 73	132
7	N54°56'11,98"	E74°25'25,72"	СЗ 78	86
8	N54°56'13,14"	E74°25'21,32"	СЗ 45	94
9	N54°56'15,60"	E74°25'18,46"	СВ 25	67
10	N54°56'17,36"	E74°25'20,64"	СВ 62	68

Условные обозначения:

 - Площадь участка, назначенная под ЛПО

 - Пробная площадь

Исполнитель работ по проведению лесопатологического обследования:

Ф.И.О. Жуган Е. Е. Подпись 
Дата составления документа 20.12.2017 . Телефон 8 (381) 55-21-246

Л-ВО: СОВХОЗ "ИЗМАЙЛОВСКИЙ"

КАТЕГОРИЯ ЛЕСОВ: ПОДЪ-ПОЧВОЗАЩИТНЫЕ

ЛЕСО

Н В: ПЛО-	СОСТАВ	Я: В	Я: Э	Л	В	В	Д	КР:	Б	ТИП	П	ЗА	СЫ	РАСТ
О Ы: ЧАДЬ	ПОДРОСТ	Р: Ы	Р: Л	Е	О	Ы	И	ЛР:	О	ЛЕСА	О	ЛЕСА	В	ДЕС
М Д:	ПОДЛЕЗОК	У: С	У: Е	С	З	С	А		Н		Л			
Е Е: В	ПОКРОЗ, ПОЧВА	С: О	С: И	А	Р	О	М	ВВ:	И	ТИП	Н	НА:	ОБЩИЙ:	В
Р Л:	РЕЛЬЕФ	Т	А:	Е	А	Т	Е	О:	Т	УСЛ,	О		НА	ПО
А: ГА	ОСОБЕННОСТИ	А	Н	О	А	Т	З:	Е	МЕСТО:	Т	ГА:	ВЫДЕЛ:	СОСТ.	
	ВЫДЕЛА		Т	Т	Р	РР:	Т	ПР.	А				ПОРОД	

28 15,9 60с4б 1 15 0с 35 15 14 4 2 3л 08 14 223 134
 Б 2 89

29 0,2 10б 1 13 б 30 13 12 3 2 3л 06 7 1 1
 2

ИТОГО ПО КВАРТАЛУ
 101,9

1118