

УТВЕРЖДАЮ:

Первый заместитель начальника  
Главного управления лесного  
Хозяйства Омской области

 О.Н. Шарапова

Дата 25.12.2017 г.

**Акт**  
**лесопатологического обследования № 165**

лесных насаждений Калачинского лесничества (лесопарка)  
Омской области  
(субъект Российской Федерации)

Способ лесопатологического обследования: 1. Визуальный   
2. Инструментальный

**Место проведения**

Участковое лесничество	Урочище (дача)	Квартал (кварталы)	Выдел (выделы)	Площадь, га
Калачинское сельское	б/с «им.Куйбышева»	39	28а	19,7

Лесопатологическое обследование проведено на общей площади 19,7 га.

# 1. Визуальное лесопатологическое обследование.\*

Наземное

Дистанционное

1.1. На площади 19,7 га фактическая таксационная характеристика лесного насаждения соответствует (не соответствует) таксационному описанию (нужное подчеркнуть). Причины несоответствия

Список участков с выявленными несоответствиями приведен в приложении 1 к настоящему Акту.

1.2. Лесные насаждения с нарушенной и утраченной устойчивостью выявлены на площади      га:

Участковое лесничество	Урочище (дача)	Площадь, га		Причина ослабления (гибели)
		с нарушенной устойчивостью	с утраченной устойчивостью	
Итого				

Состояние обследованных лесных насаждений приведено в приложениях 1.1 – 1.4 к Акту в зависимости от метода проведения ЛПО.

1.3. В обследованных лесных участках прогнозируется:

Прогноз	Площадь, га
Ослабление лесных насаждений	
Усыхание лесных насаждений различной степени	
Развитие очагов вредных организмов	

1.4. Обнаружено загрязнение лесного участка отходами и выбросами: промышленными

бытовыми

Вид загрязнения	Размеры загрязнения			Объем, кубм	Площадь загрязнения, га
	длина, м	ширина, м	высота, м		

## ЗАКЛЮЧЕНИЕ

Оценка текущего санитарного и лесопатологического состояния лесных насаждений, назначенные профилактические мероприятия по защите лесов, агитационные мероприятия:

Состояние лесных насаждений - удовлетворительно


Санитарно – оздоровительные мероприятия не требуются

Исполнитель работ по проведению лесопатологического обследования:

Ф.И.О.

Жуган.Е.Е.

Подпись



20.09.2017.г

\* Раздел включается в акт, в случае проведения лесопатологического обследования визуальным способом.

Результаты проведения лесопатологического обследования лесных насаждений за 20 17 г.  
(месяц)

Субъект Российской Федерации Омская область Лесничество (лесопарк) Калачинское  
Участковое лесничество Калачинское сельское Урочище (лесная дача) б/с "им.Куйбышева"

Номер квартала	Номер выдела	Площадь выдела, га	Целевое назначение лесов	Категория защитных лесов	Номер лесопатологического выдела	Площадь лесопатологического выдела, га	Таксационная характеристика лесного насаждения										Число деревьев на пробе, шт.	Распределение деревьев по категориям состояния, % от запаса										Назначенные мероприятия						
							состав	порода	возраст	средняя высота, м	средний диаметр, см	тип леса	полнота	бонитет	запас, куб. м/га	без признаков ослабления		ослабленные	сильно ослабленные	усыхающие	свежий сухостой	старый сухостой	свежий ветровал	старый ветровал	свежий бурелом	старый бурелом	аварийные деревья	Признаки повреждения деревьев	Доля поврежденных деревьев, %	Причина ослабления, повреждения	Подлежит рубке, %	вид	площадь, га	
1	2	3	4	5	6	7	8	9	10	11	12	13	14	15	16	17	18	19	20	21	22	23	24	25	26	27	28	29	30	31	32	33	34	
39	28а	19,7	защ	цен ные		19,7	10	Б	45	17	16	рт	0,8	2	140	100	96	3	1															

Показатели, не соответствующие таксационному описанию, отмечаются «\*».

Исполнитель работ по проведению лесопатологического обследования:

Ф.И.О. Жуган Е. Е. Подпись 

Дата составления документа 20.12.2017 . Телефон 8 (381 55) 21-246

**Ведомость перечета деревьев, назначенных в рубку**

ВРЕМЕННАЯ ПРОБНАЯ ПЛОЩАДЬ № 1

Субъект Российской Федерации Омская область  
Лесничество (лесопарк) Калачинское сельское . Квартал 39 . Выдел 28а  
Площадь 19,7 га, \_\_\_\_\_  
Номер очага вредных организмов \_\_\_\_\_ . Размер пробной площади 0,3 га.  
Таксационная характеристика:  
тип леса \_\_\_\_\_ рт ; состав 10Б ; возраст 45 ; бонитет 2 ;  
полнота 0,8 ; запас на га 140 ; возобновление естественное зарастание .  
Время и причина ослабления лесного насаждения:  
Устойчивый низовой пожар 4-10 лет давности низкой интенсивности.

Тип очага вредных организмов: эпизодический, хронический (подчеркнуть).  
Фаза развития очага вредных организмов: начальная, нарастания численности, собственно  
вспышка, кризис (подчеркнуть).  
Состояние лесного насаждения, намечаемые мероприятия:  
насаждение не требует санитарно-оздоровительных мероприятий

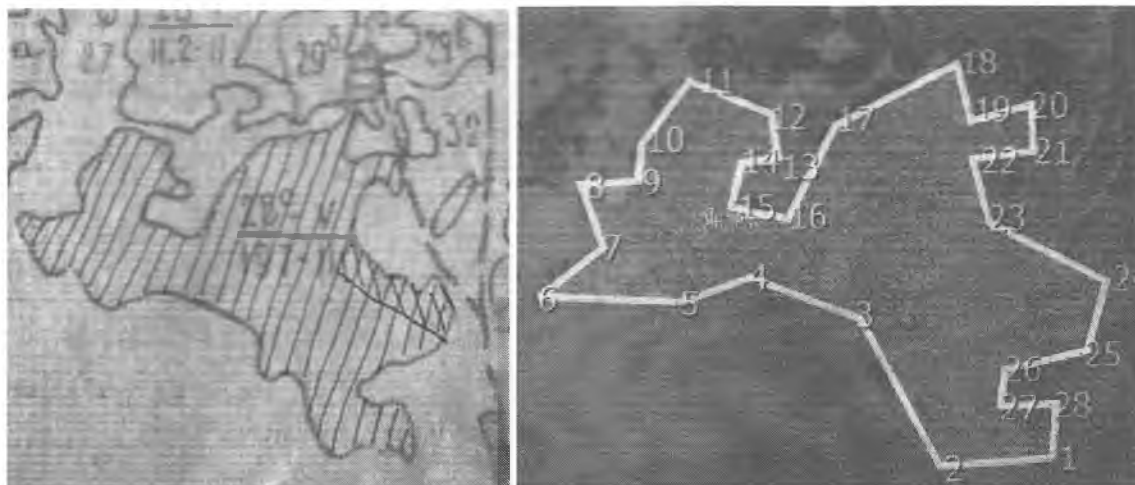
Исполнитель работ по проведению лесопатологического обследования:

Ф.И.О. Жуган Е. Е. Подпись \_\_\_\_\_

Дата составления документа 20.12.2017 . Телефон 8(381)55-21-246





Абрис участка



№ выдела	Ленты (круговой площадки) перече́та				
	№ ленты (площадки)	длина, м	ширина, м	радиус, м	площадь, га
28 а		150	20		0,3

Номера точек	Координаты		Румбы линий	Длина, м
	N	E		
0-1			СЗ 30	2326
1	N55°04'49,88"	E74°26'58,89"	ЮЗ 74	162
2	N55°04'49,35"	E74°26'49,62"	СЗ 41	242
3	N55°04'56,52"	E74°26'42,36"	СЗ 81	169
4	N55°04'58,30"	E74°26'33,71"	ЮЗ 59	103
5	N55°04'57,06"	E74°26'28,15"	ЮЗ 80	206
6	N55°04'57,32"	E74°26'16,56"	СВ 41	116
7	N55°04'59,72"	E74°26'21,81"	СЗ 30	97
8	N55°05'02,55"	E74°26'20,42"	СВ 72	81
9	N55°05'02,73"	E74°26'25,06"	СЗ 4	52
10	N55°05'04,68"	E74°26'25,37"	СВ 26	113
11	N55°05'07,43"	E74°26'29,54"	ЮВ 78	127
12	N55°05'05,74"	E74°26'35,41"	ЮВ 25	56
13	N55°05'03,44"	E74°26'36,34"	ЮЗ 63	54
14	N55°05'03,70"	E74°26'33,09"	ЮЗ 4	63
15	N55°05'01,58"	E74°26'32,78"	ЮВ 90	85
16	N55°05'01,13"	E74°26'36,95"	СВ 15	152
17	N55°05'05,65"	E74°26'40,82"	СВ 52	192
18	N55°05'08,31"	E74°26'50,86"	ЮВ 27	83
19	N55°05'06,10"	E74°26'51,94"	СВ 62	86
20	N55°05'06,27"	E74°26'56,58"	ЮВ 17	68
21	N55°05'04,15"	E74°26'56,88"	ЮЗ 70	87
22	N55°05'03,70"	E74°26'52,56"	ЮВ 28	103
23	N55°05'01,04"	E74°26'53,18"	ЮВ 74	174
24	N55°04'58,21"	E74°27'03,22"	ЮЗ 2	104
25	N55°04'54,66"	E74°27'00,90"	ЮЗ 64	122
26	N55°04'53,95"	E74°26'54,41"	ЮВ 7	51
27	N55°04'52,18"	E74°26'54,10"	СВ 77	78
28	N55°04'52,27"	E74°26'58,43"	ЮВ 11	72

Условные обозначения:

-  - Площадь участка, назначенная под ЛПО
-  - Пробная площадь

Исполнитель работ по проведению лесопатологического обследования:

Ф.И.О. Жуган Е. Е. Подпись   
 Дата составления документа 20.12.2017 . Телефон 8 (381) 55-21-246

