


УТВЕРЖДАЮ:

Первый заместитель начальника
Главного управления лесного
Хозяйства Омской области

 О.Н. Шарапова

Дата 25.12.2017г.

Акт
лесопатологического обследования № 164

лесных насаждений Калачинского лесничества (лесопарка)
Омской области
(субъект Российской Федерации)

Способ лесопатологического обследования: 1. Визуальный
2. Инструментальный

Место проведения

Участковое лесничество	Урочище (дача)	Квартал (кварталы)	Выдел (выделы)	Площадь, га
Калачинское сельское	б/с «им.Куйбышева»	39	28	11,2

Лесопатологическое обследование проведено на общей площади 11,2 га.

1. Визуальное лесопатологическое обследование.*

Наземное

Дистанционное

1.1. На площади 11,2 га фактическая таксационная характеристика лесного насаждения соответствует (не соответствует) таксационному описанию (нужное подчеркнуть). Причины несоответствия

Список участков с выявленными несоответствиями приведен в приложении 1 к настоящему Акту.

1.2. Лесные насаждения с нарушенной и утраченной устойчивостью выявлены на площади _____ га:

Участковое лесничество	Урочище (дача)	Площадь, га		Причина ослабления (гибели)
		с нарушенной устойчивостью	с утраченной устойчивостью	
Итого				

Состояние обследованных лесных насаждений приведено в приложениях 1.1 – 1.4 к Акту в зависимости от метода проведения ЛПО.

1.3. В обследованных лесных участках прогнозируется:

Прогноз	Площадь, га
Ослабление лесных насаждений	
Усыхание лесных насаждений различной степени	
Развитие очагов вредных организмов	

1.4. Обнаружено загрязнение лесного участка отходами и выбросами: **промышленными**

бытовыми

Вид загрязнения	Размеры загрязнения			Объём, кубм	Площадь загрязнения, га
	длина, м	ширина, м	высота, м		

ЗАКЛЮЧЕНИЕ

Оценка текущего санитарного и лесопатологического состояния лесных насаждений, назначенные профилактические мероприятия по защите лесов, агитационные мероприятия:

Состояние лесных насаждений - удовлетворительно

Санитарно – оздоровительные мероприятия не требуется

Исполнитель работ по проведению лесопатологического обследования:

Ф.И.О.

Жуган Е.Е.

Подпись

27.09.2017.г

* Раздел включается в акт, в случае проведения лесопатологического обследования визуальным способом.

Ведомость перчета деревьев, назначенных в рубку

ВРЕМЕННАЯ ПРОБНАЯ ПЛОЩАДЬ № 1

Субъект Российской Федерации Омская область

Лесничество (лесопарк) Калачинское сельское . Квартал 39 . Выдел 28 .

Площадь 11,2 га, _____

Номер очага вредных организмов _____ . Размер пробной площади 0,3 га.

Таксационная характеристика:

тип леса рт ; состав 10Б ; возраст 45 ; бонитет 2 ;

полнота 0,8 ; запас на га 140 ; возобновление естественное заращивание .

Время и причина ослабления лесного насаждения:

Устойчивый низовой пожар 4-10 лет давности низкой интенсивности.

Тип очага вредных организмов: эпизодический, хронический (подчеркнуть).

Фаза развития очага вредных организмов: начальная, нарастания численности, собственно вспышка, кризис (подчеркнуть).

Состояние лесного насаждения, намечаемые мероприятия:

насаждение не требует санитарно-оздоровительных мероприятий


Исполнитель работ по проведению лесопатологического обследования:

Ф.И.О. Жуган Е. Е. Подпись _____

Дата составления документа 20.12.2017 . Телефон 8(381)55-21-246

Абрис участка

M1:10000





№ выдела	Ленты (круговой площадки) перечета				
	№ ленты (площадки)	длина, м	ширина, м	радиус, м	площадь, га
28		150	20		0,3

Номера точек	Координаты		Румбы линий	Длина, м
	N	E		
0-1			C333	2936
1	N55°05'06,81"	E74°26'41,87"	C377	73
2	N55°05'07,79"	E74°26'38,11"	Ю344	43
3	N55°05'06,99"	E74°26'36,06"	C378	68
4	N55°05'07,87"	E74°26'32,60"	Ю357	38
5	N55°05'07,44"	E74°26'30,63"	C349	54
6	N55°05'08,85"	E74°26'28,70"	CB15	70
7	N55°05'10,85"	E74°26'30,52"	C318	81
8	N55°05'13,45"	E74°26'30,05"	CB19	32
9	N55°05'14,34"	E74°26'30,96"	C324	42
10	N55°05'15,71"	E74°26'30,48"	CB17	49
11	N55°05'17,06"	E74°26'31,77"	C386	58
12	N55°05'17,58"	E74°26'28,59"	Ю358	32
13	N55°05'17,22"	E74°26'26,94"	C316	64
14	N55°05'19,30"	E74°26'26,67"	CB65	96
15	N55°05'20,00"	E74°26'32,02"	ЮB23	95
16	N55°05'16,98"	E74°26'33,03"	ЮB50	63
17	N55°05'15,42"	E74°26'35,23"	CB12	58
18	N55°05'17,02"	E74°26'36,75"	ЮB67	51
19	N55°05'16,09"	E74°26'39,23"	C329	46
20	N55°05'17,51"	E74°26'38,30"	CB39	55
21	N55°05'18,62"	E74°26'40,77"	ЮB74	68
22	N55°05'17,64"	E74°26'44,09"	C360	94
23	N55°05'19,59"	E74°26'40,23"	CB7	54
24	N55°05'21,19"	E74°26'41,31"	CB66	189
25	N55°05'22,50"	E74°26'51,59"	ЮB33	88
26	N55°05'19,76"	E74°26'53,52"	ЮB8	41
27	N55°05'18,56"	N55°05'18,56"	CB52	49
28	N55°05'19,23"	E74°26'55,76"	CB83	71
29	N55°05'19,05"	N55°05'19,05"	Ю319	150
30	N55°05'14,84"	E74°26'55,37"	C367	119
31	N55°05'17,01"	E74°26'49,89"	Ю37	75
32	N55°05'14,84"	E74°26'48,42"	C358	86
33	N55°05'16,74"	E74°26'44,94"	ЮB15	33
34	N55°05'15,68"	E74°26'44,94"	Ю319	113
35	N55°05'12,67"	E74°26'41,85"	ЮB40	25
36	N55°05'11,87"	E74°26'42,39"	Ю331	50
37	N55°05'10,67"	E74°26'40,69"	CB75	60
38	N55°05'10,76"	E74°26'44,02"	ЮB48	64
39	N55°05'09,04"	E74°26'46,02"	Ю377	59
40	N55°05'09,02"	E74°26'43,28"	ЮB6	18
41	N55°05'08,45"	E74°26'43,18"	C386	11
42	N55°05'08,55"	E74°26'42,58"	Ю361	44
43	N55°05'08,14"	E74°26'40,19"	C349	24
44	N55°05'08,77"	E74°26'39,40"	C385	26
45	N55°05'09,01"	E74°26'37,99"	CB51	22

46	N55°05'09,33"	E74°26'39,03"	СВ80	24
47	N55°05'09,29"	E74°26'40,42"	СВ36	24
48	N55°05'09,84"	E74°26'41,42"	ЮВ50	38
49	N55°05'08,82"	E74°26'42,70"	ЮЗ1	62

Условные обозначения:

-  - Площадь участка, назначенная под ЛПО
-  - Пробная площадь

Исполнитель работ по проведению лесопатологического обследования:

Ф.И.О. Жуган Е. Е. Подпись 

Дата составления документа 20.12.2017 Телефон 8 (381) 55-21-246

