


УТВЕРЖДАЮ:

Должность первый заместитель начальника

Главного управления лесного хозяйства Омской области

Ф.И.О. Шарапова О.Н. 

Дата 16.10.2017г.

**Акт
лесопатологического обследования № 163**

лесных насаждений Омского лесничества (лесопарка)
Омской области (субъект Российской Федерации)

Способ лесопатологического обследования:

1. Визуальный

2. Инструментальный

Место проведения

Участковое лесничество	Урочище (дача)	Квартал (кварталы)	Выдел (выделы)	Площадь, га
Городское		44	1	0,3

Лесопатологическое обследование проведено на общей площади 0,3 га.

2. Инструментальное обследование лесного участка.

2.1. Фактическая таксационная характеристика лесного насаждения соответствует таксационному описанию.

Причины несоответствия:

Ведомость лесных участков с выявленными несоответствиями таксационным описаниям приведена в приложении 1 к Акту.

2.2. Состояние насаждений: **с нарушенной устойчивостью**

с утраченной устойчивостью

Причины повреждения: Устойчивый низовой пожар 4-10 летней давности высокой интенсивности

Заселено (отработано) стволовыми вредителями:

Вид вредителя	Порода	Встречаемость в насаждении (% заселенных (отработанных) деревьев)	Степень заселения (слабая, средняя, сильная) по насаждению
1	2	3	4

Повреждено огнем:

Порода	Вид пожара	Состояние корневых лап		Состояние корневой шейки		Подсушивание луба	
		% поврежденных огнем корней	% деревьев с данным повреждением	корневой шейки по окружности (1/4, 2/4, 3/4, >3/4)	% деревьев с данным повреждением	по окружности (1/4, 2/4, 3/4, >3/4)	% деревьев с данным повреждением
Б	Устойчивый низовой пожар 4-10 летней давности высокой интенсивности					более 3/4	100

Поражено болезнями:

Вид болезни	Порода	Встречаемость в насаждении (% зараженных деревьев)	Степень заражения по насаждению (слабая, средняя, сильная)

2.3. Выборке подлежит 100 % деревьев,
в том числе:

ослабленных	0 %	(причины назначения)	_____
сильно ослабленных	0 %	(причины назначения)	_____
усыхающих	36 %	(причины назначения)	_____
свежего сухостоя	54 %;		_____
свежего ветровала	0 %;		
свежего бурелома	0 %;		
старого ветровала	0 %;		
старого бурелома	0 %;		
старого сухостоя	10 %;		
аварийных	0 %.		

2.4. Полнота насаждения после уборки деревьев, подлежащих рубке, составит 0,0
Критическая полнота для данной категории насаждений составляет 0,3

ЗАКЛЮЧЕНИЕ

С целью предотвращения негативных процессов или снижения ущерба от их воздействия назначено:

Участковое лесничество	Урочище (дача)	Квартал	Выдел	Площадь выдела, га	Вид мероприятия	Площадь мероприятия, га	Порода	Запас на выдел, куб. м	Крайние сроки проведения
Городское		44	1	0,3	ССР	0,3	Б	17	2018

Ведомость перечета деревьев, назначенных в рубку, и абрис лесного участка прилагаются (приложение 2 и 3 к Акту).

Меры по обеспечению возобновления:

Создание лесных культур хозяйственно-ценных пород в течение двух лет после рубки в соответствии с проектом лесовосстановления

Мероприятия, необходимые для предупреждения заражения или повреждения смежных насаждений:

Сжигание, мульчирование или вывоз порубочных остатков и захламленности в места переработки древесины
Включение смежных насаждений в план ЛПО визуальным способом

Сведения для расчета степени повреждения:

год образования старого сухостоя не позднее 2015 года

основная причина повреждения древесины

Устойчивый низовой пожар 4-10 летней давности высокой интенсивности

Дата проведения обследований 02.08.2017

Исполнитель работ по проведению лесопатологического обследования

ФИО Пуртов А.В.

Подпись _____

* Раздел включается в акт в случае проведения лесопатологического обследования инструментальным способом

Ведомость лесных участков с выявленными несоответствиями таксационным описаниям

Источник данных	ТО	Год проведения лесустройства	Номер квартала	Номер выдела	Площадь выдела, га	Целевое назначение лесов	Категория защитных лесов	Номер лесопатологического выдела	Площадь лесопатологического выдела, га	Таксационная характеристика											Заложено пробных площадей			
										состав	порода	возраст, лет	средняя высота, м	средний диаметр, см	тип леса	тип условий	местопроизрастания	полнота	бонитет	запас, куб.м/га	количество, шт.	общая площадь, га		
	ТО	2009	44	1	0,3	Защитные	Зеленые зоны				105	Б	70	20	24	Злрт			0,7	3	160	1	0,3	
	Ф	2007	44	1	0,3	Защитные	Зеленые зоны				105	Б	70	16	24	Злрт			0,4	3	60			


Примечание:

ТО - таксационные описания

Ф - фактическая характеристика лесного насаждения

Исполнитель работ по проведению лесопатологического обследования:

ФИО Пургов А.В.

Подпись 

Результаты проведения лесопатологического обследования лесных насаждений за август 2017 г.
(месяц)

Субъект Российской Федерации
Участковое лесничество

Омская область
Городское

Лесничество (лесопарк) Омское
Урочище (лесная дача)

1	2	3	4	5	6	7	Таксационная характеристика лесного насаждения							18	Распределение запаса насаждения по категориям состояния деревьев, %										29	30	31	32	33	34				
							8	9	10	11	12	13	14		15	16	17	19	20	21	22	23	24	25							26	27	28	100,0
Номер квартала	Номер выдела	Площадь выдела, га	Лесное назначение лесов	Категория защитных лесов	Номер лесопатологического выдела	Площадь лесопатологического выдела, га	состав	порода	возраст	средняя высота, м	средний диаметр, см	тип леса	полнота	тоннет	запас, куб. м/га	число деревьев на пробе, шт.	без признаков ослабления	ослабленные	сильно ослабленные	ухажающие	свежий сухой	старый сухой	свежий ветровал	старый ветровал	свежий бурелом	старый бурелом	аварийные деревья	Признаки повреждения деревьев	Доля поврежденных деревьев, %	Причина ослабления, повреждения	Подожгит рубке, %	Назначенные мероприятия		
44	1	0,3	Защитные	Зеленые зоны			8	Б	70	16*	24	Змрт	0,4*	3	60*	59	0	0	0	36	54	10	0	0	0	0	0	114,103,104,329	100	868	100,0	ССР	0,3	

868 Устойчивый низовой пожар 4-10 летней давности высокой интенсивности
Коды причин повреждения насаждений

114 Усыхание >3/4 ветвей в кроне прошлых лет
104 Усыхание >3/4 ветвей в кроне, свежее

103 Усыхание от 1/2 до 3/4 ветвей в кроне, свежее
329 Ожог стволов (камбий поврежден >3/4 окружности ствола), прошлых лет

ССР Сплошная санитарная рубка
ВСР Выборочная санитарная рубка

Коды видов санитарно-оздоровительных мероприятий
УНД Уборка неликвидной древесины

Показатели, несоответствующие таксационному описанию, отмечаются «*»
Исполнитель работ по проведению лесопатологического обследования:

ФИО Пургов А.В.
Подпись

Дата составления документа
12.10.2017

Телефон
8 (3812) 37-76-79

ВРЕМЕННАЯ ПРОБНАЯ ПЛОЩАДЬ № 1

Субъект Российской Федерации Омская область
Лесничество (лесопарк) Омское
Участковое лесничество Городское
Урочище
Квартал 44 Выдел 1 Лесопатологический выдел
Площадь выдела, га 0,3 Площадь лесопатологического выдела
Номер очага вредных организмов Размер пробной площади 0,3
Таксационная характеристика:
тип леса Злрт состав 10Б возраст 70 бонитет 3
полнота 0,4 запас на 1 га 60 возобновление нет
Время и причина ослабления насаждения
Устойчивый низовой пожар 4-10 летней давности высокой интенсивности

Тип очага: эпизодический, хронический (подчеркнуть)
Фаза развития очага: начальная, нарастания численности, собственно вспышка, кризис (подчеркнуть)

Состояние лесного насаждения, намечаемые мероприятия

Насаждение погибшее

нуждается в проведении сплошной санитарной рубки

Исполнитель работ по проведению лесопатологического обследования:


Исполнитель Пуртов А.В.

Дата составления документа

12.10.2017

Подпись

Телефон


8 (3812) 37-76-79

ВЕДОМОСТЬ ПЕРЕЧЕТА ДЕРЕВЬЕВ

Порода:

Б

Ступени толщины, см	Количество деревьев по категориям состояния, шт.																Всего деревьев по ступеням толщины		
	I	II	III	IV		V		VI			ветровал, бурелом			аварийные деревья			шт.	в том числе подлежат рубке, %	
				НЗ	З	НЗ	З	НЗ	З	О	НЗ	З	О	НЗ	З	О			
1	2	3	4	5	6	7	8	9	10	11	12	13	14	15	16	17	18	19	
8																			
12				1		2													
16				2		5												3	100,0
20				4		6		1										7	100,0
24				8		11		2										11	100,0
28				5		7		2										21	100,0
32				1		2												14	100,0
36																		3	100,0
40																			
44																			
48																			
52																			
56																			
60 и более																			
Итого, шт.	0	0	0	21	0	33	0	5	0	0	0	0	0	0	0	0		59	100,0
Запас, куб. м	0,0	0,0	0,0	6,2	0,0	9,3	0,0	1,6	0,0	0,0	0,0	0,0	0,0	0,0	0,0	0,0		17,10	100,0
Итого, %	0,0	0,0	0,0	36,1	0,0	54,3	0,0	9,6	0,0	0,0	0,0	0,0	0,0	0,0	0,0	0,0		100,0	100,0

Порода:

Ступени толщины, см	Количество деревьев по категориям состояния, шт.																Всего деревьев по ступеням толщины		
	I	II	III	IV		V		VI			ветровал, бурелом			аварийные деревья			шт.	в том числе подлежат рубке, %	
				НЗ	З	НЗ	З	НЗ	З	О	НЗ	З	О	НЗ	З	О			
1	2	3	4	5	6	7	8	9	10	11	12	13	14	15	16	17	18	19	
8																			
12																			
16																			
20																			
24																			
28																			
32																			
36																			
40																			
44																			
48																			
52																			
56																			
60 и более																			
Итого, шт.																			
Запас, куб. м																			
Итого, %																			

Примечание:

НЗ – незаселенное, З – заселенное стволовыми вредителями, О – отработанное вредителями

Абрис участка

М 1:10 000



№ выдела	Ленты (круговой площадки) перечёта				
	№ ленты (площадки)	длина, м	ширина, м	радиус, м	площадь, га
1					0,3

п/п	Широта, °	Долгота, °	Линии	Румбы	Длина, м
1	54.9568108	73.7494293	1-2	СВ 86°09'	97.7
2	54.9569186	73.7509497	2-3	ЮЗ 43°25'	47.6
3	54.9565374	73.7505896	3-4	СЗ 82°19'	53.9
4	54.9566539	73.7497751	4-5	ЮЗ 41°42'	21
5	54.9564740	73.7496257	5-6	СЗ 83°19'	18.3
6	54.9565128	73.7493559	6-1	СВ 16°35'	33.7

Условные обозначения:

○ Угловые точки □ □ Лента перечёта Границы участка

Исполнитель работ по проведению лесопатологического обследования:


ФИО Пуртов А.В.

Дата составления документа

12.10.2017

Подпись

Телефон



8(3812) 37-76-79