

УТВЕРЖДАЮ:

Первый заместитель начальника
Главного управления лесного
Хозяйства Омской области

 О.Н. Шарапова

Дата 25.12.2017 г.

Акт
лесопатологического обследования № 154

лесных насаждений Калачинского лесничества (лесопарка)
Омской области

(субъект Российской Федерации)

Способ лесопатологического обследования: 1. Визуальный
2. Инструментальный

Место проведения

Участковое лесничество	Урочище (дача)	Квартал (кварталы)	Выдел (выделы)	Площадь, га
Калачинское сельское	бывший совхоз «Осокинский»	9	43	18,4

Лесопатологическое обследование проведено на общей площади 18,4 га.

1. Визуальное лесопатологическое обследование.*

Наземное

Дистанционное

1.1. На площади 18,4 га фактическая таксационная характеристика лесного насаждения соответствует (не соответствует) таксационному описанию (нужное подчеркнуть). Причины несоответствия

Список участков с выявленными несоответствиями приведен в приложении 1 к настоящему Акту.

1.2. Лесные насаждения с нарушенной и утраченной устойчивостью выявлены на площади _____ га:

Участковое лесничество	Урочище (дача)	Площадь, га		Причина ослабления (гибели)
		с нарушенной устойчивостью	с утраченной устойчивостью	
Итого				

Состояние обследованных лесных насаждений приведено в приложениях 1.1 – 1.4 к Акту в зависимости от метода проведения ЛПО.

1.3. В обследованных лесных участках прогнозируется:

Прогноз	Площадь, га
Ослабление лесных насаждений	
Усыхание лесных насаждений различной степени	
Развитие очагов вредных организмов	

1.4. Обнаружено загрязнение лесного участка отходами и выбросами: **промышленными**
бытовыми

Вид загрязнения	Размеры загрязнения			Объем, кубм	Площадь загрязнения, га
	длина, м	ширина, м	высота, м		

ЗАКЛЮЧЕНИЕ

Оценка текущего санитарного и лесопатологического состояния лесных насаждений, назначенные профилактические мероприятия по защите лесов, агитационные мероприятия:

Состояние лесных насаждений - удовлетворительно

Санитарно – оздоровительные мероприятия не требуются

Исполнитель работ по проведению лесопатологического обследования:

Ф.И.О. Жуган. Е.Е. Подпись 

20.09.2017 г

* Раздел включается в акт, в случае проведения лесопатологического обследования визуальным способом.

Ведомость перечета деревьев, назначенных в рубку

ВРЕМЕННАЯ ПРОБНАЯ ПЛОЩАДЬ № 1

Субъект Российской Федерации Омская область .
Лесничество (лесопарк) Калачинское сельское . Квартал 9 . Выдел 43 .
Площадь 18,4 га, _____ .
Номер очага вредных организмов _____ . Размер пробной площади 0,3 га.
Таксационная характеристика:
тип леса _____ рт _____ ; состав 6Б1Ос3Б ; возраст 45; 35 ; бонитет 2 ;
полнота 1 ; запас на га 190 ; возобновление естественное зарощивание .
Время и причина ослабления лесного насаждения:
Устойчивый низовой пожар 4-10 лет давности низкой интенсивности.

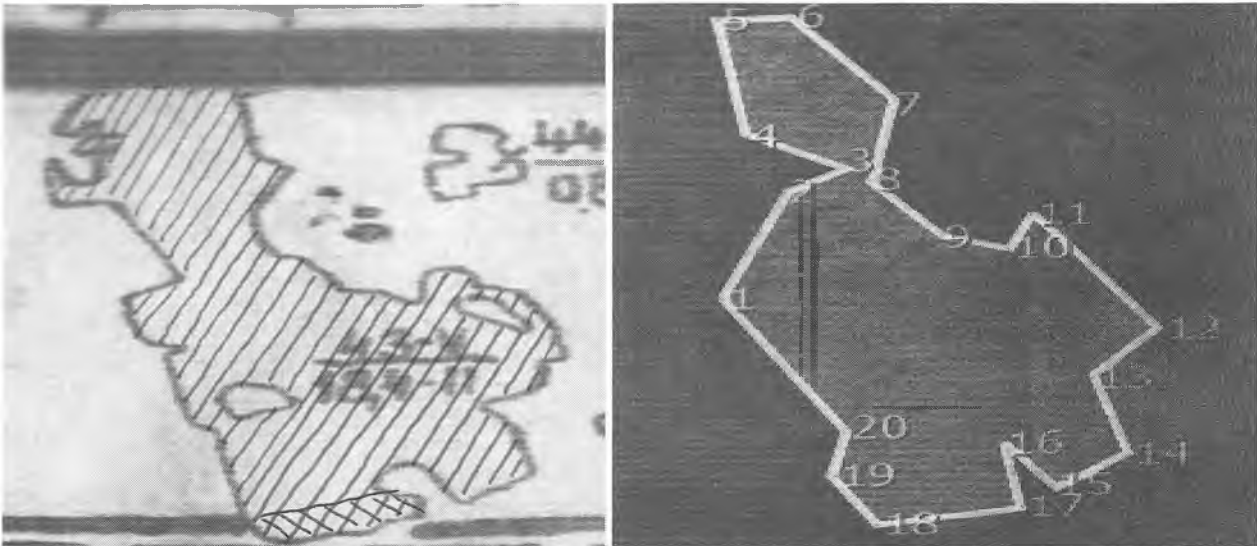
Тип очага вредных организмов: эпизодический, хронический (подчеркнуть).
Фаза развития очага вредных организмов: начальная, нарастания численности, собственно вспышка, кризис (подчеркнуть).
Состояние лесного насаждения, намечаемые мероприятия:
насаждение не требует санитарно-оздоровительных мероприятий

Исполнитель работ по проведению лесопатологического обследования:

Ф.И.О. Жуган Е. Е. Подпись _____

Дата составления документа 20.12.2017 . Телефон 8(381)55-21-246



Абрис участка



№ выдела	Ленты (круговой площадки) перечета				
	№ ленты (площадки)	длина, м	ширина, м	радиус, м	площадь, га
43		150	20		0,3

Номера точек	Координаты		Румбы линий	Длина, м
	N	E		
0-1			СВ 65	1733
1	N54°53'47,11"	E74°38'39,14"	СВ 7	184
2	N54°53'52,70"	E74°38'42,38"	СВ 42	65
3	N54°53'54,30"	E74°38'45,47"	СЗ 71	101
4	N54°53'55,55"	E74°38'40,38"	СЗ 22	188
5	N54°54'01,59"	E74°38'38,83"	СВ 74	77
6	N54°54'01,77"	E74°38'42,85"	ЮВ 48	163
7	N54°53'57,24"	E74°38'48,10"	ЮВ 2	131
8	N54°53'53,33"	E74°38'47,02"	ЮВ 48	112
9	N54°53'50,31"	E74°38'50,73"	ЮВ 85	67
10	N54°53'49,77"	E74°38'54,44"	СВ 9	62
11	N54°53'51,55"	E74°38'55,67"	ЮВ 47	217
12	N54°53'45,60"	E74°39'02,62"	ЮЗ 27	106
13	N54°53'43,02"	E74°38'58,92"	ЮВ 27	125
14	N54°53'39,11"	E74°39'00,92"	ЮЗ 37	87
15	N54°53'37,51"	E74°38'56,75"	СЗ 49	83
16	N54°53'39,64"	E74°38'54,13"	ЮВ 19	97
17	N54°53'36,36"	E74°38'55,21"	ЮЗ 65	135
18	N54°53'35,38"	E74°38'47,48"	СЗ 44	88
19	N54°53'37,96"	E74°38'45,17"	СЗ 4	77
20	N54°53'40,44"	E74°38'45,78"	СЗ 40	230

Условные обозначения:

-  - Площадь участка, назначенная под ЛПО
-  - Пробная площадь

Исполнитель работ по проведению лесопатологического обследования:

Ф.И.О. Жуган Е. Е. Подпись 
Дата составления документа 20.12.2017 . Телефон 8 (381) 55-21-246

Л-ВО: ПТИЦЕСОВХ. "ОСОКИНСКИЙ"

КАТЕГОРИЯ ЛЕСОВ: ПОЛЕ-ПОЧВОЗАЩИТНЫЕ

ЛЕ

Н В: ПЛО-	СОСТАВ	Я: В	Я: Э	Л: В	В: В	Д: К	Б: Б	ТИП	Д	ЗАПАС СЫРОРА
О М: ШАДЬ	ПОДРОСТ	Р: Ы	Р: Л	Е: О	Ы: И	ЛР: О	ЛЕСА	О	ЛЕСА В ДЕС К	
* М Д:	ПОДЛЕСОК	У: С	У: Е	С: З	С: А	: Н	: Н	Л	-- -- -- --	
Е Е: В	ПОКРОВ, ПОЧВА	С: О	С: М	А: Р	О: Н	ВВ: И	ТИП	Н	НАТ ОБШИЙ: В Т	
Р Л:	РЕЛЬЕФ	: Т	А: Е	: А	Т: Е	: ОО: Т	УСЛ.	О	НА: ПО	
А: ГА	ОСОБЕННОСТИ	: А	: Н	: С	: А	: Т	: ЗЗ: Е	МЕСТО: Т	ГА: ВЫДЕЛ: СОС	
:	ВЫДЕЛА	: :	: Т	: Т	: :	: Р	: РР: Т	: ПР.	Д	: :

37 0.9 10Б 1 17 Б 45 17 16 5 2 РТ 08 14 13
 ПОДРОСТ: 10Б ВОЗРАСТ 10 ЛЕТ. Н= 5.0 М. 5.0 ТЫС.ШТ. НА ГА
 ПОДЛЕСОК: ШП РЕДКИЙ

38 0.4 10Б+0С 1 17 Б 45 17 16 5 2 РТ 07 12 5
 0С
 ПОДЛЕСОК: ШП ИВК РЕДКИЙ

39 3.7 8Б20С 1 18 Б 45 18 16 5 2 РТ 07 14 52
 0С
 ПОДРОСТ: 70СЗБ ВОЗРАСТ 5 ЛЕТ. Н= 3.0 М. 5.0 ТЫС.ШТ. НА ГА
 ПОДЛЕСОК: ШП ИВК ГУСТОЙ
 ПОВРЕЖДЕНА ЛОР: Б .БЕРЕЗОВОЙ ПЯДЕНИЦЕЙ НА 60 ПРОЦ.

40 0.7 10Б 1 17 Б 45 17 14 5 2 РТ 07 12 8
 ПОВРЕЖДЕНА ЛОР: Б .БЕРЕЗОВОЙ ПЯДЕНИЦЕЙ НА 100 ПРОЦ.

41 0.2 7Б30С 1 17 Б 45 17 14 5 2 РТ 07 12 2
 0С 45 2
 ПОДЛЕСОК: ШП СРЕДНЕЙ ГУСТОТЫ
 ПОВРЕЖДЕНА ЛОР: Б .БЕРЕЗОВОЙ ПЯДЕНИЦЕЙ НА 90 ПРОЦ.

(42) 2.3 10Б+0С 1 18 Б 50 18 16 5 2 РТ 07 14 32 3
 0С 2
 ПОДРОСТ: 10Б ВОЗРАСТ 5 ЛЕТ. Н= 2.5 М. 2.0 ТЫС.ШТ. НА ГА

43 18.4 6Б10СЗБ 1 18 Б 45 19 16 5 2 РТ 10 19 350 21
 0С . 2
 Б 35 16 12 12