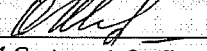


УТВЕРЖДАЮ:

Первый заместитель начальника
Главного управления лесного
Хозяйства Омской области


Дата 25.12.2017 г. О.Н. Шарапова

**Акт
лесопатологического обследования № 153**

лесных насаждений Калачинского лесничества (лесопарка)
Омской области
(субъект Российской Федерации)

Способ лесопатологического обследования: 1. Визуальный
2. Инструментальный

Место проведения

Участковое лесничество	Урочище (дача)	Квартал (кварталы)	Выдел (выделы)	Площадь, га
Калачинское сельское	бывший совхоз «Куликовский»	9	13	2,0

Лесопатологическое обследование проведено на общей площади 2,0 га.

1. Визуальное лесопатологическое обследование.*

Наземное

Дистанционное

1.1. На площади 2,0 га фактическая таксационная характеристика лесного насаждения соответствует (не соответствует) таксационному описанию (нужное подчеркнуть). Причины несоответствия

Список участков с выявленными несоответствиями приведен в приложении 1 к настоящему Акту.

1.2. Лесные насаждения с нарушенной и утраченной устойчивостью выявлены на площади га:

Участковое лесничество	Урочище (дача)	Площадь, га		Причина ослабления (гибели)
		с нарушенной устойчивостью	с утраченной устойчивостью	
Итого				

Состояние обследованных лесных насаждений приведено в приложениях 1.1 – 1.4 к Акту в зависимости от метода проведения ЛПО.

1.3. В обследованных лесных участках прогнозируется:

Прогноз	Площадь, га
Ослабление лесных насаждений	
Усыхание лесных насаждений различной степени	
Развитие очагов вредных организмов	

1.4. Обнаружено загрязнение лесного участка отходами и выбросами: **промышленными**

бытовыми

Вид загрязнения	Размеры загрязнения			Объем, кубм	Площадь загрязнения, га
	длина, м	ширина, м	высота, м		

ЗАКЛЮЧЕНИЕ

Оценка текущего санитарного и лесопатологического состояния лесных насаждений, назначенные профилактические мероприятия по защите лесов, агитационные мероприятия:

Состояние лесных насаждений - удовлетворительно

Санитарно – оздоровительные мероприятия не требуются

Исполнитель работ по проведению лесопатологического обследования:

Ф.И.О.

Жуган Е.Е.

Подпись

27,09.2017.г

* Раздел включается в акт, в случае проведения лесопатологического обследования визуальным способом.

Результаты проведения лесопатологического обследования лесных насаждений за _____ 20 17 г.
(месяц)

Субъект Российской Федерации _____ Омская область _____ . Лесничество (лесопарк) _____ Калачинское _____
Участковое лесничество _____ Калачинское сельское _____ . Урочище (лесная дача) _____ бывший совхоз "Куликовский" _____

Номер квартала	Номер выдела	Площадь выдела, га	Целевое назначение лесов	Категория защитных лесов	Номер лесопатологического выдела	Площадь лесопатологического выдела, га	Таксационная характеристика лесного насаждения										Число деревьев на пробе, шт.	Распределение деревьев по категориям состояния, % от запаса										Назначенные мероприятия					
							состав	порода	возраст	средняя высота, м	средний диаметр, см	тип леса	полнота	бонитет	запас, куб. м/га	без признаков ослабления		ослабленные	сильно ослабленные	усыхающие	свежий сухойстой	старый сухойстой	свежий ветровал	старый ветровал	свежий бурелом	старый бурелом	аварийные деревья	Признаки повреждения деревьев	Доля поврежденных деревьев, %	Причина ослабления, повреждения	Подлежит рубке, %	вид	площадь, га
1	2	3	4	5	6	7	8	9	10	11	12	13	14	15	16	17	18	19	20	21	22	23	24	25	26	27	28	29	30	31	32	33	34
9	13	2,0	защ	цен ные		2,0	6 4	Б Ос	45 50	17	16	рт	0,8	2	140	100	96	3	1									327	100	866	0		

Показатели, не соответствующие таксационному описанию, отмечаются «*».

Исполнитель работ по проведению лесопатологического обследования:

Ф.И.О. _____ Жуган Е. Е. _____ Подпись _____

Дата составления документа _____ 20.12.2017 _____ . Телефон _____ 8 (381 55) 21-246 _____

Ведомость перечета деревьев, назначенных в рубку

ВРЕМЕННАЯ ПРОБНАЯ ПЛОЩАДЬ № 1

Субъект Российской Федерации Омская область

Лесничество (лесопарк) Калачинское сельское, Квартал 9, Выдел 13

Площадь 2,0 га, _____

Номер очага вредных организмов _____, Размер пробной площади 0,3 га.

Таксационная характеристика:

тип леса _____ рт _____; состав 6Б4Ос; возраст 45; 50; бонитет 2;

полнота 0,8; запас на га 140; возобновление естественное заращивание.

Время и причина ослабления лесного насаждения:

Устойчивый низовой пожар 4-10 лет давности низкой интенсивности.

Тип очага вредных организмов: эпизодический, хронический (подчеркнуть).

Фаза развития очага вредных организмов: начальная, нарастания численности, собственно вспышка, кризис (подчеркнуть).

Состояние лесного насаждения, намечаемые мероприятия:


насаждение не требует санитарно-оздоровительных мероприятий

Исполнитель работ по проведению лесопатологического обследования:

Ф.И.О. Жуган Е. Е. Подпись _____

Дата составления документа 20.12.2017 Телефон 8(381)55-21-246



Абрис участка



№ выдела	Ленты (круговой площадки) перечета				
	№ ленты (площадки)	длина, м	ширина, м	радиус, м	площадь, га
13		150	20		93

Номера точек	Координаты		Румбы линий	Длина, м
	N	E		
0-1			ЮЗ 48	4755
1	N55°01'05,90"	E74°23'11,88"	ЮВ 26	44
2	N55°01'04,62"	E74°23'12,57"	ЮВ 8	176
3	N55°00'59,16"	E74°23'11,88"	СЗ 61	110
4	N55°01'01,24"	E74°23'07,24"	СЗ 59	115
5	N55°01'03,73"	E74°23'02,53"	СЗ 29	84
6	N55°01'06,48"	E74°23'01,14"	СВ 66	93
7	N55°01'06,97"	E74°23'06,24"	ЮВ 84	108

Условные обозначения:

-  - Площадь участка, назначенная под ЛПО
-  - Пробная площадь

Исполнитель работ по проведению лесопатологического обследования:

Ф.И.О. Жуган Е. Е. Подпись 
 Дата составления документа 20.12.2017 . Телефон 8 (381) 55-21-246

Л-во: совхоз "Куликовский"

КАТЕГОРИЯ ЛЕСОВ: ПОЛЕ-ПОЧВОЗАЩИТНЫЕ

ЛЕСОС

Н В: ПЛО-	СОСТАВ	Я: В	Я: Э	Л: В	В: В	Д: К	Б: Б	ТИП	Н	ЗАПАС	СЫР	ВОЗРАСТ	
О Ы: ЩАДЬ	ПОДРОСТ	Р: Ы	Р: Л	Е: О	М: И	Л: Р	О: О	ЛЕСА	О	ЛЕСА	В	ДЕС	КБМ
*М Д:	ПОДЛЕСОК	У: С	У: Е	С: З	С: А	: Н	: Л	-	-	-	-	-	
Е Е: В	ПОКРОВ, ПОЧВА	С: О	С: М	А: Р	О: О	М: В	В: И	ТИП	Н	НА	ОБЩИЙ	В Т, Ч	
Р Л:	РЕЛЬЕФ	: Т	А: Е	: А	: Т	: Е	: О	: Т	: У	: О	: Л	: А	: П
А: ГА	ОСОБЕННОСТИ	: А	: Н	: С	: А	: Т	: З	: Е	: М	: Е	: С	: Т	: С
:	ВЫДЕЛА	: :	: Т	: Т	: Р	: Р	: Т	: П	: А	: :	: :	: П	: О

ПОВРЕЖДЕНА ПОР: Б , БЕРЕЗОВОЙ ПЯДЕНИЦЕЙ НА 30 ПРОЦ.

8 0,3 10Б 1 16 Б 40 16 14 4 2 РТ 08 13 4 4
 ПОДРОСТ: 8Б20С ВОЗРАСТ 5 ЛЕТ. Н= 2,0 м. 6,0 ТЫС.ШТ. НА ГА
 ПОДЛЕСОК: шп РЕДКИЙ
 ПОВРЕЖДЕНА ПОР: Б , БЕРЕЗОВОЙ ПЯДЕНИЦЕЙ НА 100 ПРОЦ.

9 0,4 10Б 1 17 Б 45 17 14 5 2 РТ 07 12 5 5
 ПОДРОСТ: 10Б ВОЗРАСТ 6 ЛЕТ. Н= 2,5 м. 4,0 ТЫС.ШТ. НА ГА
 ПОДЛЕСОК: шп РЕДКИЙ

10 0,7 10Б+0С 1 18 Б 45 18 16 5 2 РТ 07 14 10 10
 0С 45 2
 ПОДРОСТ: 10Б ВОЗРАСТ 6 ЛЕТ. Н= 2,5 м. 4,0 ТЫС.ШТ. НА ГА
 ПОДЛЕСОК: шп РЕДКИЙ
 ПОВРЕЖДЕНА ПОР: Б , БЕРЕЗОВОЙ ПЯДЕНИЦЕЙ НА 100 ПРОЦ.

11 0,4 10Б 1 17 Б 45 17 16 5 2 РТ 07 12 5 5
 ПОДРОСТ: 10Б ВОЗРАСТ 6 ЛЕТ. Н= 2,5 м. 5,0 ТЫС.ШТ. НА ГА

12 0,2 10Б 1 16 Б 45 16 14 5 3 РТ 07 11 2 2
 ПОДРОСТ: 8Б20С ВОЗРАСТ 6 ЛЕТ. Н= 2,5 м. 5,0 ТЫС.ШТ. НА ГА
 ПОДЛЕСОК: шп РЕДКИЙ

13 2,0 6Б40С 1 17 Б 45 17 16 5 2 РТ 08 14 28 17
 0С 50 2 11
 ПОДРОСТ: 60С4Б ВОЗРАСТ 6 ЛЕТ. Н= 2,5 м. 7,0 ТЫС.ШТ. НА ГА
 ПОДЛЕСОК: шп ИВК РЕДКИЙ
 ПОВРЕЖДЕНА ПОР: Б , БЕРЕЗОВОЙ ПЯДЕНИЦЕЙ НА 30 ПРОЦ.