


УТВЕРЖДАЮ:

Первый заместитель начальника
Главного управления лесного
Хозяйства Омской области

 О.Н. Шаропова

Дата 25.12.2017 г.

Акт
лесопатологического обследования № 147

лесных насаждений Калачинского лесничества (лесопарка)

Омской области

(субъект Российской Федерации)

Способ лесопатологического обследования: 1. Визуальный
2. Инструментальный

Место проведения

Участковое лесничество	Урочище (дача)	Квартал (кварталы)	Выдел (выделы)	Площадь, га
Калачинское сельское	бывший совхоз «Ермоловский»	7	18	63,7

Лесопатологическое обследование проведено на общей площади 63,7 га.

1. Визуальное лесопатологическое обследование.*

Наземное

Дистанционное

1.1. На площади 63,7 га фактическая таксационная характеристика лесного насаждения соответствует (не соответствует) таксационному описанию (нужное подчеркнуть). Причины несоответствия

Список участков с выявленными несоответствиями приведен в приложении 1 к настоящему Акту.

1.2. Лесные насаждения с нарушенной и утраченной устойчивостью выявлены на площади _____ га:

Участковое лесничество	Урочище (дача)	Площадь, га		Причина ослабления (гибели)
		с нарушенной устойчивостью	с утраченной устойчивостью	
Итого				

Состояние обследованных лесных насаждений приведено в приложениях 1.1 – 1.4 к Акту в зависимости от метода проведения ЛПО.

1.3. В обследованных лесных участках прогнозируется:

Прогноз	Площадь, га
Ослабление лесных насаждений	
Усыхание лесных насаждений различной степени	
Развитие очагов вредных организмов	

1.4. Обнаружено загрязнение лесного участка отходами и выбросами: **промышленными**

бытовыми

Вид загрязнения	Размеры загрязнения			Объем, кубм	Площадь загрязнения, га
	длина, м	ширина, м	высота, м		

ЗАКЛЮЧЕНИЕ

Оценка текущего санитарного и лесопатологического состояния лесных насаждений, назначенные профилактические мероприятия по защите лесов, агитационные мероприятия:

Состояние лесных насаждений - удовлетворительно


Санитарно – оздоровительные мероприятия не требуются

Исполнитель работ по проведению лесопатологического обследования:

Ф.И.О.

Жуган Е.Е.

Подпись



20.09.2017.г

* Раздел включается в акт, в случае проведения лесопатологического обследования визуальным способом.

Результаты проведения лесопатологического обследования лесных насаждений за 20 17 г.
(месяц)

Субъект Российской Федерации Омская область . Лесничество (лесопарк) Калачинское
Участковое лесничество Калачинское сельское . Урочище (лесная дача) бывший совхоз "Смичинский"

Номер квартала	Номер выдела	Площадь выдела, га	Целевое назначение лесов	Категория защитных лесов	Номер лесопатологического выдела	Площадь лесопатологического выдела, га	Таксационная характеристика лесного насаждения									Число деревьев на пробе, шт.	Распределение деревьев по категориям состояния, % от запаса								Признаки повреждения деревьев	Доля поврежденных деревьев, %	Причина ослабления, повреждения	Подлежит рубке, %	Назначенные мероприятия				
							состав	порода	возраст	средняя высота, м	средний диаметр, см	тип леса	полнота	бонитет	запас, куб. м/га		без признаков ослабления	ослабленные	сильно ослабленные	усыхающие	свежий сухой	старый сухой	свежий ветровал	старый ветровал					свежий бурелом	старый бурелом	аварийные деревья	вид	площадь, га
1	2	3	4	5	6	7	8	9	10	11	12	13	14	15	16	17	18	19	20	21	22	23	24	25	26	27	28	29	30	31	32	33	34
7	18	63,7	защ	цен ные		63,7	10	Б Ос	50 30	16 14	16 12	рт	0,8	2	130	100	97	2	1									327	100	866	0		

Показатели, не соответствующие таксационному описанию, отмечаются «*».

Исполнитель работ по проведению лесопатологического обследования:

Ф.И.О. Жуган Е. Е. Подпись 

Дата составления документа 20.12.2017 . Телефон 8 (381 55) 21-246

Ведомость перечета деревьев, назначенных в рубку

ВРЕМЕННАЯ ПРОБНАЯ ПЛОЩАДЬ № 1

Субъект Российской Федерации Омская область

Лесничество (лесопарк) Калачинское сельское . Квартал 7 . Выдел 18 .

Площадь 63,7 га, _____ .

Номер очага вредных организмов _____ . Размер пробной площади 0,3 га.

Таксационная характеристика:

тип леса _____ рт _____ ; состав 10Б+Ос ; возраст 50 ; бонитет 2 ;

полнота 0,8 ; запас на га 130 ; возобновление естественное зарашивание .

Время и причина ослабления лесного насаждения:

Устойчивый низовой пожар 4-10 лет давности низкой интенсивности.

Тип очага вредных организмов: эпизодический, хронический (подчеркнуть).

Фаза развития очага вредных организмов: начальная, нарастания численности, собственно вспышка, кризис (подчеркнуть).

Состояние лесного насаждения, намечаемые мероприятия:

насаждение не требует санитарно-оздоровительных мероприятий


Исполнитель работ по проведению лесопатологического обследования:

Ф.И.О. Жуган Е. Е. Подпись _____

Дата составления документа 20.12.2017 . Телефон 8(381)55-21-246

Абрис участка

М 1:10000



№ выдела	Ленты (круговой площадки) перече́та				
	№ ленты (площадки)	длина, м	ширина, м	радиус, м	площадь, га
18		150	20		0,3

Номера точек	Координаты		Румбы линий	Длина, м
	N	E		
0-1			Ю322	784
1	N54°35'48,56"	E74°44'21,72"	ЮВ3	127
2	N54°35'44,46"	E74°44'20,64"	Ю329	106
3	N54°35'41,89"	E74°44'16,74"	С350	113
4	N54°35'44,73"	E74°44'12,84"	Ю324	226
5	N54°35'38,87"	E74°44'05,46"	ЮВ79	137
6	N54°35'37,14"	E74°44'12,49"	СВ20	98
7	N54°35'39,82"	E74°44'15,44"	С373	51
8	N54°35'40,62"	E74°44'12,88"	СВ58	120
9	N54°35'41,99"	E74°44'19,33"	ЮВ62	107
10	N54°35'39,73"	E74°44'23,81"	СВ64	316
11	N54°35'42,30"	E74°44'40,95"	ЮВ26	142
12	N54°35'37,89"	E74°44'42,96"	Ю347	652
13	N54°35'26,95"	E74°44'11,71"	С388	181
14	N54°35'28,29"	E74°44'01,82"	С359	345
15	N54°35'35,90"	E74°43'48,07"	С383	260
16	N54°35'38,67"	E74°43'34,17"	С358	412
17	N54°35'47,80"	E74°43'17,79"	СВ3	221
18	N54°35'54,88"	E74°43'21,04"	СВ71	308
19	N54°35'55,97"	E74°43'37,99"	Ю322	142
20	N54°35'52,16"	E74°43'33,82"	СВ85	122
21	N54°35'51,67"	E74°43'40,54"	СВ40	255
22	N54°35'56,64"	E74°43'51,66"	СВ79	239
23	N54°35'56,54"	E74°44'04,95"	ЮВ59	88
24	N54°35'54,57"	E74°44'08,58"	Ю349	98
25	N54°35'53,05"	E74°44'03,94"	ЮВ49	67
26	N54°35'51,39"	E74°44'05,95"	СВ76	134
27	N54°35'51,44"	E74°44'13,60"	Ю336	92
28	N54°35'49,52"	E74°44'09,82"	ЮВ39	104
29	N54°35'46,52"	E74°44'12,36"	СВ12	105
30	N54°35'49,52"	E74°44'14,84"	ЮВ90	151

Условные обозначения:

- Площадь участка, назначенная под ЛПО

- Пробная площадь

Исполнитель работ по проведению лесопатологического обследования:

Ф.И.О. Жуган Е. Е. Подпись
Дата составления документа 20.12.2017 Телефон 8 (381) 55-21-246

Л-ВО: СОВХОЗ "ЕРМОЛОВСКИЙ"

КАТЕГОРИЯ ЛЕСОВ: ПОЛЕ-ПОЧВОЗАЩИТНЫЕ

Н	В	П	Л	О	С	О	С	Т	А	З	Л	В	В	Д	К	Г	В	Т	И	П	Л	З	А	П	А	С	С	Ы	Р	О	Р
О	М	И	Т	А	Д	А	Д	А	Д	А	Д	А	Д	А	Д	А	Д	А	Д	А	Д	А	Д	А	Д	А	Д	А	Д	А	Д
Е	Е	В	П	О	К	Р	О	З	П	О	Ч	В	А	Т	И	П	У	С	Л	О	У	С	Л	О	У	С	Л	О	У	С	Л
Р	Л	А	Г	А	О	С	О	Б	Е	Н	Н	О	С	Т	И	Т	И	Т	И	Т	И	Т	И	Т	И	Т	И	Т	И	Т	И
В	Ы	Д	Е	Л	А	Д	Е	Л	А	Д	Е	Л	А	Д	Е	Л	А	Д	Е	Л	А	Д	Е	Л	А	Д	Е	Л	А	Д	Е

18	63,7	10Б+ОС	1	16	Б	ОС	40	16	14	4	2	РТ	05	8	510
19	0,3	10Б	1	13	Б		30	13	10	3	2	РТ	05	6	2
20	0,2	10Б	1	13	Б		30	13	10	3	2	РТ	06	7	1
21	1,4	10Б+ОС	1	15	Б	ОС	35	15	12	4	2	РТ	08	12	17
22	4,6	9Б10С	1	15	Б	ОС	35	15	14	4	2	РТ	07	10	46
23	0,3	10Б	1	15	Б		35	15	12	4	2	РТ	07	10	3

ИТОГО ПО КВАРТАЛУ
134,3

1196