


УТВЕРЖДАЮ:

Должность первый заместитель начальника  
Главного управления лесного хозяйства Омской области  
Ф.И.О. Шарапова О.Н.   
Дата 20.10.2017г

**Акт  
лесопатологического обследования № 140**

лесных насаждений Омского лесничества (лесопарка)  
Омской области (субъект Российской Федерации)

Способ лесопатологического обследования:

1. Визуальный

2. Инструментальный

Место проведения

Участковое лесничество	Урочище (дача)	Квартал (кварталы)	Выдел (выделы)	Площадь, га
Усть-Заостровское		101	10	0,9

Лесопатологическое обследование проведено на общей площади 0,9 га.

## 2. Инструментальное обследование лесного участка.

2.1. Фактическая таксационная характеристика лесного насаждения не соответствует таксационному описанию.

Причины несоответствия: Неоднородный по характеристикам выдел

Ведомость лесных участков с выявленными несоответствиями таксационным описаниям приведена в приложении 1 к Акту.

2.2. Состояние насаждений: с нарушенной устойчивостью   
с утраченной устойчивостью

Причины повреждения: Устойчивый низовой пожар 4-10 летней давности высокой интенсивности.

Заселено (отработано) стволовыми вредителями:

Вид вредителя	Порода	Встречаемость в насаждении (% заселенных (отработанных) деревьев)	Степень заселения (слабая, средняя, сильная) по насаждению
1	2	3	4

Повреждено огнем:

Порода	Вид пожара	Состояние корневых лап		Состояние корневой шейки		Подсушивание луба	
		% поврежденных огнем корней	% деревьев с данным повреждением	корневой шейки по окружности (1/4, 2/4, 3/4, >3/4)	% деревьев с данным повреждением	по окружности (1/4, 2/4, 3/4, >3/4)	% деревьев с данным повреждением
Б	Устойчивый низовой пожар 4-10 летней давности высокой интенсивности					более 3/4	100

Поражено болезнями:

Вид болезни	Порода	Встречаемость в насаждении (% зараженных деревьев)	Степень заражения по насаждению (слабая, средняя, сильная)

2.3. Выборке подлежит 100 % деревьев,

в том числе:

ослабленных	0 %	(причины назначения)	_____ ;
сильно ослабленных	0 %	(причины назначения)	_____ ;
усыхающих	23 %	(причины назначения)	_____ ;
свежего сухостоя	56 %;		
свежего ветровала	0 %;		
свежего бурелома	0 %;		
старого ветровала	0 %;		
старого бурелома	0 %;		
старого сухостоя	21 %;		
аварийных	0 %.		

2.4. Полнота насаждения после уборки деревьев, подлежащих рубке, составит 0,0  
 Критическая полнота для данной категории насаждений составляет 0,3

**ЗАКЛЮЧЕНИЕ**

С целью предотвращения негативных процессов или снижения ущерба от их воздействия назначено:

Участковое лесничество	Урочище (дача)	Квартал	Выдел	Площадь выдела, га	Вид мероприятия	Площадь мероприятия, га	Порода	Запас на выдел, куб.м	Крайние сроки проведения
Усть-Заостровское		101	10	0,9	ССР	0,9	Б	59	2019

Ведомость перечета деревьев, назначенных в рубку, и абрис лесного участка прилагаются (приложение 2 и 3 к Акту).

Меры по обеспечению возобновления:

Создание лесных культур хозяйственно-ценных пород в течение двух лет после рубки в соответствии с проектом лесовосстановления

Мероприятия, необходимые для предупреждения заражения или повреждения смежных насаждений:

Сжигание, мульчирование или вывоз порубочных остатков и захламленности в места переработки древесины  
Включение смежных насаждений в план ЛПО визуальным способом

Сведения для расчета степени повреждения:

год образования старого сухостоя не позднее 2015 года

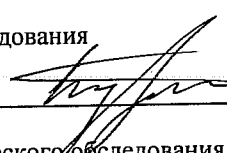
основная причина повреждения древесины  
Устойчивый низовой пожар 4-10 летней давности высокой интенсивности

Дата проведения обследований 10.07.2017

Исполнитель работ по проведению лесопатологического обследования

ФИО Пуртов А.В.

Подпись \_\_\_\_\_



\* Раздел включается в акт в случае проведения лесопатологического обследования инструментальным способом

Ведомость лесных участков с выявленными несоответствиями таксационным описаниям

Источник данных	Год проведения лесопроствоя	Номер квартала	Номер выдела	Площадь выдела, га	Целевое назначение лесов	Категория защитных лесов	Номер лесопатологического выдела	Площадь лесопатологического выдела, га	Таксационная характеристика										Заложено пробных площадей			
									состав	порода	возраст, лет	средняя высота, м	средний диаметр, см	тип леса	тип условий	местопроизрастания	полнота	бонитет	запас, куб.м/га	количество, шт.	общая площадь, га	
ТО	2009	101	10	0,9	Защитные	Леса на пустынных, полупустынных, степных, лесостепных и малолесных горных территориях				10Б	Б	65	21	22	Рт		0,8	2	200	1	0,9	
Ф		101	10	0,9	Защитные	Леса на пустынных, полупустынных, степных, лесостепных и малолесных горных территориях			10Б	Б	65	16	20	Рт		0,4	3	70				

Примечание:

ТО - таксационные описания  
 Ф - фактическая характеристика лесного насаждения

Исполнитель работ по проведению лесопатологического обследования:

ФИО Пургов А.В.



Подпись



ВРЕМЕННАЯ ПРОБНАЯ ПЛОЩАДЬ № 1

Субъект Российской Федерации Омская область  
Лесничество (лесопарк) Омское  
Участковое лесничество Усть-Заостровское  
Урочище  
Квартал 101 Выдел 10 Лесопатологический выдел  
Площадь выдела, га 0,9 Площадь лесопатологического выдела  
Номер очага вредных организмов Размер пробной площади 0,9  
Таксационная характеристика:  
тип леса Рт состав 10Б возраст 65 бонитет 3  
полнота 0,4 запас на 1 га 70 возобновление нет  
Время и причина ослабления насаждения  
Устойчивый низовой пожар 4-10 летней давности высокой интенсивности

Тип очага: эпизодический, хронический (подчеркнуть)  
Фаза развития очага: начальная, нарастания численности, собственно вспышка, кризис  
(подчеркнуть)  
Состояние лесного насаждения, намечаемые мероприятия  
Насаждение погибшее  
нуждается в проведении сплошной санитарной рубки

Исполнитель работ по проведению лесопатологического обследования:

Исполнитель Пуртов А.В.

Подпись

Дата составления документа

24.10.2017

Телефон

8 (3812) 37-76-79

## ВЕДОМОСТЬ ПЕРЕЧЕТА ДЕРЕВЬЕВ

Порода: Б

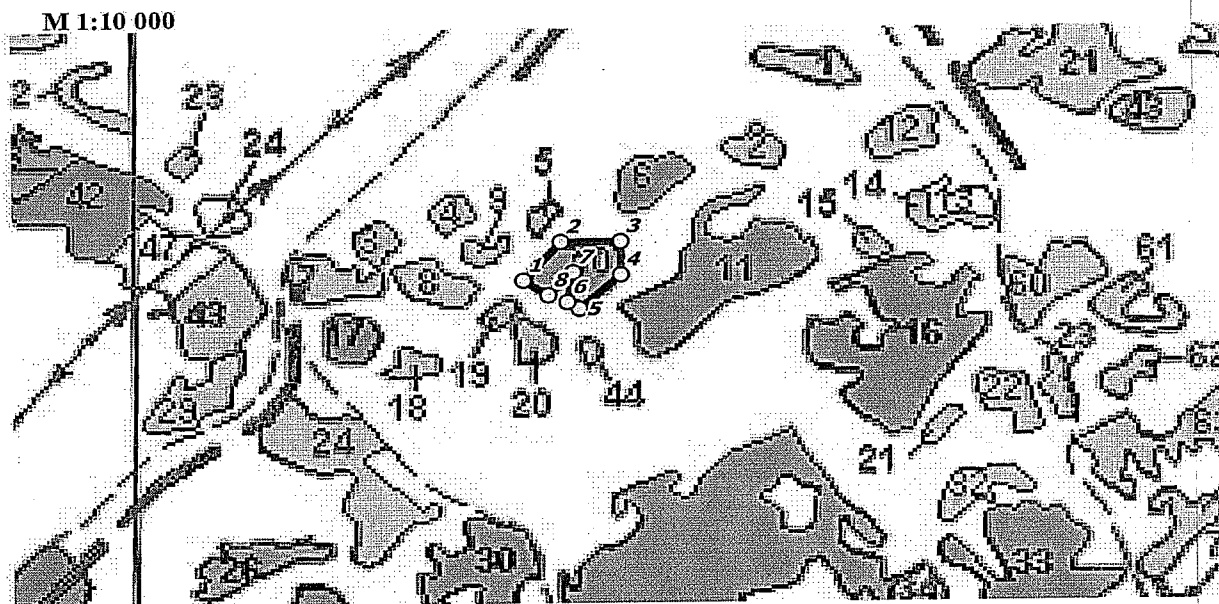
Ступени толщины, см	Количество деревьев по категориям состояния, шт.																Всего деревьев по супням толщины	
	I	II	III	IV		V		VI			ветровал, бурелом			аварийные деревья			шт.	в том числе подлежат рубке, %
				НЗ	З	НЗ	З	НЗ	З	О	НЗ	З	О	НЗ	З	О		
1	2	3	4	5	6	7	8	9	10	11	12	13	14	15	16	17	18	19
8				5		9		6									20	100,0
12				8		17		11									36	100,0
16				13		27		10									50	100,0
20				14		34		15									63	100,0
24				16		35		17									68	100,0
28				5		17		3									25	100,0
32				3		7		2									12	100,0
36																		
40																		
44																		
48																		
52																		
56																		
60 и более																		
Итого, шт.	0	0	0	64	0	146	0	64	0	0	0	0	0	0	0	0	274	100,0
Запас, куб. м	0,0	0,0	0,0	13,5	0,0	32,8	0,0	12,4	0,0	0,0	0,0	0,0	0,0	0,0	0,0	0,0	58,79	100,0
Итого, %	0,0	0,0	0,0	23,0	0,0	55,8	0,0	21,2	0,0	0,0	0,0	0,0	0,0	0,0	0,0	0,0	100,0	100,0

Порода:

Ступени толщины, см	Количество деревьев по категориям состояния, шт.																Всего деревьев по супням толщины	
	I	II	III	IV		V		VI			ветровал, бурелом			аварийные деревья			шт.	в том числе подлежат рубке, %
				НЗ	З	НЗ	З	НЗ	З	О	НЗ	З	О	НЗ	З	О		
1	2	3	4	5	6	7	8	9	10	11	12	13	14	15	16	17	18	19
8																		
12																		
16																		
20																		
24																		
28																		
32																		
36																		
40																		
44																		
48																		
52																		
56																		
60 и более																		
Итого, шт.																		
Запас, куб. м																		
Итого, %																		

Примечание: НЗ – незаселенное, З – заселенное стволовыми вредителями, О – оработанное вредителями

Абрис участка



№ выдела	Ленты (круговой площадки) перечёта				
	№ ленты (площадки)	длина, м	ширина, м	радиус, м	площадь, га
10					

пп	Широта, °	Долгота, °	Линии	Румбы	Длина, м
1	54.6435829	73.9803894	1-2	СВ 55°58'	86.9
2	54.6441701	73.9812640	2-3	СВ 89°35'	91
3	54.6441853	73.9826760	3-4	ЮВ 01°45'	55.2
4	54.6436848	73.9826885	4-5	ЮЗ 61°49'	86
5	54.6431643	73.9817192	5-6	СЗ 70°15'	21.6
6	54.6432630	73.9814320	6-7	СВ 16°36'	50.8
7	54.6437125	73.9815661	7-8	ЮЗ 58°17'	54
8	54.6433637	73.9809819	8-1	СЗ 69°58'	45.8

Условные обозначения:

○ Угловые точки    ■ ■ Лента перечёта    □ Границы участка

Исполнитель работ по проведению лесопатологического обследования:

ФИО Пуртов А.В.

Дата составления документа

24.10.2017

Подпись

Телефон

8 (3812) 37-76-79