

УТВЕРЖДАЮ:

Должность первый заместитель начальника
Главного управления лесного хозяйства Омской области
Ф.И.О. Шарапова О.Н.
Дата 20.10.2017г.

**Акт
лесопатологического обследования № 137**

лесных насаждений Омского лесничества (лесопарка)
Омской области (субъект Российской Федерации)

Способ лесопатологического обследования:

1. Визуальный

2. Инструментальный

Место проведения

| Участковое лесничество | Урочище (дача) | Квартал (кварталы) | Выдел (выделы) | Площадь, га |
|------------------------|----------------|-----------------------|-------------------|-------------|
| Усть-Заостровское | | 92 | 57 | 0,6 |
| | | | | |
| | | | | |
| | | | | |

Лесопатологическое обследование проведено на общей площади 0,6 га.

2. Инструментальное обследование лесного участка.

2.1. Фактическая таксационная характеристика лесного насаждения не соответствует таксационному описанию.

Причины несоответствия: Неоднородный по характеристикам выдел

Ведомость лесных участков с выявленными несоответствиями таксационным описаниям приведена в приложении 1 к Акту.

2.2. Состояние насаждений: с нарушенной устойчивостью

с утраченной устойчивостью

Причины повреждения: Переувлажнение почвы под воздействием почвенно-климатических факторов

Заселено (отработано) стволовыми вредителями:

| Вид вредителя | Порода | Встречаемость в насаждении (% заселенных (отработанных) деревьев) | Степень заселения (слабая, средняя, сильная) по насаждению |
|---------------|--------|---|---|
| 1 | 2 | 3 | 4 |
| | | | |
| | | | |
| | | | |
| | | | |
| | | | |
| | | | |

Повреждено огнем:

| Порода | Вид пожара | Состояние корневых лап | | Состояние корневой шейки | | Подсушивание луба | |
|--------|------------|--------------------------------|-------------------------------------|--|--|--|--|
| | | % поврежденных огнем корней | % деревьев с данном повреждением | корневой шейки по окружности (1/4, 2/4, 3/4, >3/4) | % деревьев с данном повреждением | по окружности (1/4, 2/4, 3/4, >3/4) | % деревьев с данном повреждением |
| | | | | | | | |
| | | | | | | | |
| | | | | | | | |
| | | | | | | | |
| | | | | | | | |
| | | | | | | | |
| | | | | | | | |
| | | | | | | | |

Поражено болезнями:

| Вид болезни | Порода | Встречаемость в насаждении (% зараженных деревьев) | Степень заражения по насаждению (слабая, средняя, сильная) |
|-------------|--------|---|---|
| | | | |
| | | | |
| | | | |
| | | | |
| | | | |

2.3. Выборке подлежит 100 % деревьев,

в том числе:

| | | | |
|--------------------|-------|----------------------|---------|
| ослабленных | 0 % | (причины назначения) | _____ ; |
| сильно ослабленных | 0 % | (причины назначения) | _____ ; |
| усыхающих | 0 % | (причины назначения) | _____ ; |
| свежего сухостоя | 68 %; | | |
| свежего ветровала | 0 %; | | |
| свежего бурелома | 0 %; | | |
| старого ветровала | 0 %; | | |
| старого бурелома | 0 %; | | |
| старого сухостоя | 32 %; | | |
| аварийных | 0 %. | | |

2.4. Полнота насаждения после уборки деревьев, подлежащих рубке, составит 0,0 .

Критическая полнота для данной категории насаждений составляет 0,3

ЗАКЛЮЧЕНИЕ

С целью предотвращения негативных процессов или снижения ущерба от их воздействия назначено:

| Участковое лесничество | Урочище (дача) | Квартал | Выдел | Площадь выдела, га | Вид мероприятия | Площадь мероприятия, га | Порода | Запас на выдел, куб.м | Крайние сроки проведения |
|------------------------|----------------|---------|-------|--------------------|-----------------|-------------------------|--------|-----------------------|--------------------------|
| Усть-Заостровское | | 92 | 57 | 0,6 | ССР | 0,6 | Б | 72 | 2019 |
| | | | | | | | | | |
| | | | | | | | | | |
| | | | | | | | | | |

Ведомость перечета деревьев, назначенных в рубку, и абрис лесного участка прилагаются (приложение 2 и 3 к Акту).

Меры по обеспечению возобновления:

Создание лесных культур хозяйственно-ценных пород в течение двух лет после рубки в соответствии с проектом лесовосстановления

Мероприятия, необходимые для предупреждения заражения или повреждения смежных насаждений:

Сжигание, мульчирование или вывоз порубочных остатков и захламленности в места переработки древесины

Включение смежных насаждений в план ЛПО визуальным способом

Сведения для расчета степени повреждения:

год образования старого сухостоя не позднее 2015 года

основная причина повреждения древесины


Переувлажнение почвы под воздействием почвенно-климатических факторов

Дата проведения обследований 15.08.2017

Исполнитель работ по проведению лесопатологического обследования

ФИО Пуртов А.В.

Подпись _____



* Раздел включается в акт в случае проведения лесопатологического обследования инструментальным способом

Результаты проведения лесопатологического обследования лесных насаждений за август 2017 г.
(месяц)

Субъект Российской Федерации Омская область Лесничество (лесопарк) Омское
Участковое лесничество Усть-Заостровское Урочище (лесная дача)

| 1 | 2 | 3 | 4 | 5 | 6 | 7 | Таксационная характеристика лесного насаждения | | | | | | | | 17 | Распределение запаса насаждения по категориям состояния деревьев, % | | | | | | | | | | 29 | 30 | 31 | 32 | Назначенные мероприятия | | | |
|----------------|--------------|--------------------|-------------------------|---|----------------------------------|--|--|--------|---------|-------------------|---------------------|----------|---------|--------|------------------|---|--------------------------|-------------|--------------------|-----------|--------------|--------------|-----------------|-----------------|----------------|----------------|-------------------|-------------------------------|-------------------------------|---------------------------------|-----------------|-----|-------------|
| | | | | | | | 8 | 9 | 10 | 11 | 12 | 13 | 14 | 15 | | 16 | 18 | 19 | 20 | 21 | 22 | 23 | 24 | 25 | 26 | | | | | 27 | 28 | 33 | 34 |
| Номер квартала | Номер выдела | Площадь выдела, га | Лесное назначение лесов | Категория защитных лесов | Номер лесопатологического выдела | Площадь лесопатологического выдела, га | состав | порода | возраст | средняя высота, м | средний диаметр, см | тип леса | полнота | тоннаж | запас, куб. м/га | Число деревьев на пробе, шт. | без признаков ослабления | ослабленные | сильно ослабленные | усыхающие | свежий сухой | старый сухой | свежий ветровал | старый ветровал | свежий бурелом | старый бурелом | аварийные деревья | Признаки повреждения деревьев | Доля поврежденных деревьев, % | Причина ослабления, повреждения | Поджег рубке, % | вид | площадь, га |
| 92 | 57 | 0,6 | Защитные | Леса на пустынных, полупустынных, степных, лесостепных и маловысоких горных территориях | | | 105 | Б | 60 | 17* | 20 | Рч | 0,7* | 2 | 120* | 315 | 0 | 0 | 0 | 0 | 68 | 32 | 0 | 0 | 0 | 0 | 0 | 114,104 | 100 | 812 | 100,0 | ССР | 0,6 |

Коды причин повреждения насаждений

812 Переувлажнение почвы под воздействием почвенно-климатических факторов

114 Усыхание >3/4 ветвей в кроне прошлых лет

Коды признаков повреждения насаждений
104 Усыхание >3/4 ветвей в кроне, свежее


Коды видов санитарно-оздоровительных мероприятий
УНД Уборка неликвидной древесины

ССР Сплошная санитарная рубка
ВСР Выборочная санитарная рубка

Показатели, несоответствующие таксационному описанию, отмечаются «*»
Исполнитель работ по проведению лесопатологического обследования:

ФИО Пургов А.В.

Подпись



24.10.2017

Дата составления документа

Телефон 8 (3812) 37-76-79

ВРЕМЕННАЯ ПРОБНАЯ ПЛОЩАДЬ № 1

Субъект Российской Федерации Омская область
Лесничество (лесопарк) Омское
Участковое лесничество Усть-Заостровское
Урочище
Квартал 92 Выдел 57 Лесопатологический выдел
Площадь выдела, га 0,6 Площадь лесопатологического выдела
Номер очага вредных организмов Размер пробной площади 0,6
Таксационная характеристика:
тип леса Рт состав 10Б возраст 60 бонитет 2
полнота 0,7 запас на 1 га 120 возобновление нет

Время и причина ослабления насаждения
Переувлажнение почвы под воздействием почвенно-климатических факторов

Тип очага: эпизодический, хронический (подчеркнуть)
Фаза развития очага: начальная, нарастания численности, собственно вспышка, кризис (подчеркнуть)
Состояние лесного насаждения, намечаемые мероприятия
Насаждение погибшее
нуждается в проведении сплошной санитарной рубки

Исполнитель работ по проведению лесопатологического обследования:

Исполнитель Пуртов А.В.

Подпись



Дата составления документа

24.10.2017

Телефон

8 (3812) 37-76-79

ВЕДОМОСТЬ ПЕРЕЧЕТА ДЕРЕВЬЕВ

Порода: Б

| Ступени толщины, см | Количество деревьев по категориям состояния, шт. | | | | | | | | | | | | | | | | Всего деревьев по ступеням толщины | |
|------------------------|--|-----|-----|-----|-----|------|-----|------|-----|-----|-------------------|-----|-----|----------------------|-----|-----|---------------------------------------|-------------------------------------|
| | I | II | III | IV | | V | | VI | | | ветровал, бурелом | | | аварийные деревья | | | шт. | в том числе подлежат рубке, % |
| | | | | НЗ | З | НЗ | З | НЗ | З | О | НЗ | З | О | НЗ | З | О | | |
| 1 | 2 | 3 | 4 | 5 | 6 | 7 | 8 | 9 | 10 | 11 | 12 | 13 | 14 | 15 | 16 | 17 | 18 | 19 |
| 8 | | | | | | 18 | | 13 | | | | | | | | | 31 | 100,0 |
| 12 | | | | | | 32 | | 19 | | | | | | | | | 51 | 100,0 |
| 16 | | | | | | 38 | | 18 | | | | | | | | | 56 | 100,0 |
| 20 | | | | | | 45 | | 22 | | | | | | | | | 67 | 100,0 |
| 24 | | | | | | 36 | | 21 | | | | | | | | | 57 | 100,0 |
| 28 | | | | | | 27 | | 12 | | | | | | | | | 39 | 100,0 |
| 32 | | | | | | 11 | | 3 | | | | | | | | | 14 | 100,0 |
| 36 | | | | | | | | | | | | | | | | | | |
| 40 | | | | | | | | | | | | | | | | | | |
| 44 | | | | | | | | | | | | | | | | | | |
| 48 | | | | | | | | | | | | | | | | | | |
| 52 | | | | | | | | | | | | | | | | | | |
| 56 | | | | | | | | | | | | | | | | | | |
| 60 и более | | | | | | | | | | | | | | | | | | |
| Итого, шт. | 0 | 0 | 0 | 0 | 0 | 207 | 0 | 108 | 0 | 0 | 0 | 0 | 0 | 0 | 0 | 0 | 315 | 100,0 |
| Запас, куб. м | 0,0 | 0,0 | 0,0 | 0,0 | 0,0 | 48,8 | 0,0 | 23,1 | 0,0 | 0,0 | 0,0 | 0,0 | 0,0 | 0,0 | 0,0 | 0,0 | 71,88 | 100,0 |
| Итого, % | 0,0 | 0,0 | 0,0 | 0,0 | 0,0 | 67,8 | 0,0 | 32,2 | 0,0 | 0,0 | 0,0 | 0,0 | 0,0 | 0,0 | 0,0 | 0,0 | 100,0 | 100,0 |

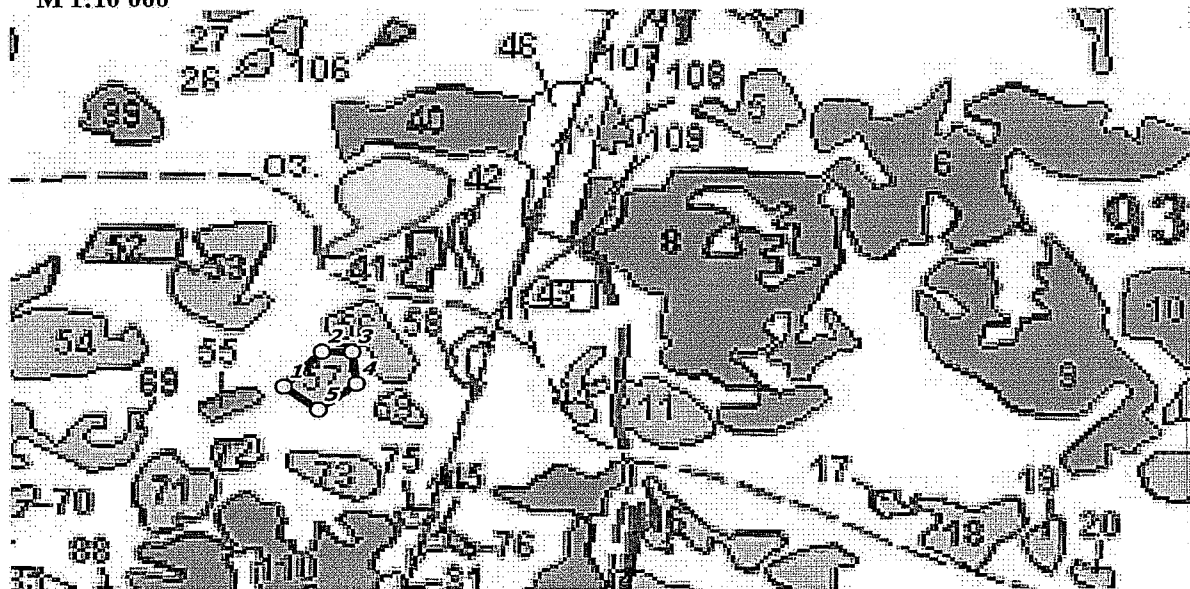
Порода: _____

| Ступени толщины, см | Количество деревьев по категориям состояния, шт. | | | | | | | | | | | | | | | | Всего деревьев по ступеням толщины | |
|------------------------|--|----|-----|----|---|----|---|----|----|----|-------------------|----|----|----------------------|----|----|---------------------------------------|-------------------------------------|
| | I | II | III | IV | | V | | VI | | | ветровал, бурелом | | | аварийные деревья | | | шт. | в том числе подлежат рубке, % |
| | | | | НЗ | З | НЗ | З | НЗ | З | О | НЗ | З | О | НЗ | З | О | | |
| 1 | 2 | 3 | 4 | 5 | 6 | 7 | 8 | 9 | 10 | 11 | 12 | 13 | 14 | 15 | 16 | 17 | 18 | 19 |
| 8 | | | | | | | | | | | | | | | | | | |
| 12 | | | | | | | | | | | | | | | | | | |
| 16 | | | | | | | | | | | | | | | | | | |
| 20 | | | | | | | | | | | | | | | | | | |
| 24 | | | | | | | | | | | | | | | | | | |
| 28 | | | | | | | | | | | | | | | | | | |
| 32 | | | | | | | | | | | | | | | | | | |
| 36 | | | | | | | | | | | | | | | | | | |
| 40 | | | | | | | | | | | | | | | | | | |
| 44 | | | | | | | | | | | | | | | | | | |
| 48 | | | | | | | | | | | | | | | | | | |
| 52 | | | | | | | | | | | | | | | | | | |
| 56 | | | | | | | | | | | | | | | | | | |
| 60 и более | | | | | | | | | | | | | | | | | | |
| Итого, шт. | | | | | | | | | | | | | | | | | | |
| Запас, куб. м | | | | | | | | | | | | | | | | | | |
| Итого, % | | | | | | | | | | | | | | | | | | |

Примечание: НЗ – незаселенное, З – заселенное стволовыми вредителями, О – отработанное вредителями

Абрис участка

М 1:10 000



| №выдела | Ленты (круговой площадки) перечёта | | | | |
|---------|------------------------------------|----------|-----------|-----------|-------------|
| | № ленты (площадки) | длина, м | ширина, м | радиус, м | площадь, га |
| 57 | | | | | |
| | | | | | |
| | | | | | |

| п/п | Широта, ° | Долгота, ° | Линии | Румбы | Длина, м |
|-----|------------|------------|-------|-----------|----------|
| 1 | 54.6609040 | 73.9811651 | 1-2 | СВ 58°36' | 82.6 |
| 2 | 54.6614439 | 73.9820442 | 2-3 | СВ 89°47' | 45.2 |
| 3 | 54.6614465 | 73.9827448 | 3-4 | ЮВ 12°32' | 54.6 |
| 4 | 54.6609603 | 73.9828529 | 4-5 | ЮЗ 65°15' | 71.6 |
| 5 | 54.6605602 | 73.9819762 | 5-1 | СЗ 67°13' | 65.5 |

Условные обозначения:

○ Упловые точки ■ ■ Лента перечёта □ Границы участка

Исполнитель работ по проведению лесопатологического обследования:

ФИО Пуртов А.В.

Дата составления документа

24.10.2017

Подпись

Телефон

8(3812) 37-76-79