


УТВЕРЖДАЮ:

Первый заместитель начальника  
Главного управления лесного  
Хозяйства Омской области



О.Н. Шарапова

Дата 25.12.2014 г.

**АКТ**  
**лесопатологического обследования № 137**

лесных насаждений Калачинского лесничества (лесопарка)  
Омской области  
(субъект Российской Федерации)

Способ лесопатологического обследования: 1. Визуальный   
2. Инструментальный

**Место проведения**

Участковое лесничество	Урочище (дача)	Квартал (кварталы)	Выдел (выделы)	Площадь, га
Калачинское сельское	бывший совхоз «Осокинский»	3	50	8,4

Лесопатологическое обследование проведено на общей площади 8,4 га.

**1. Визуальное лесопатологическое обследование.\***

Наземное

Дистанционное

1.1. На площади 8,4 га фактическая таксационная характеристика лесного насаждения соответствует (не соответствует) таксационному описанию (нужное подчеркнуть). Причины несоответствия

Список участков с выявленными несоответствиями приведен в приложении 1 к настоящему Акту.

1.2. Лесные насаждения с нарушенной и утраченной устойчивостью выявлены на площади      га:

Участковое лесничество	Урочище (дача)	Площадь, га		Причина ослабления (гибели)
		с нарушенной устойчивостью	с утраченной устойчивостью	
Итого				

Состояние обследованных лесных насаждений приведено в приложениях 1.1 – 1.4 к Акту в зависимости от метода проведения ЛПО.

1.3. В обследованных лесных участках прогнозируется:

Прогноз	Площадь, га
Ослабление лесных насаждений	
Усыхание лесных насаждений различной степени	
Развитие очагов вредных организмов	

1.4. Обнаружено загрязнение лесного участка отходами и выбросами: **промышленными**

**бытовыми**

Вид загрязнения	Размеры загрязнения			Объём, кубм	Площадь загрязнения, га
	длина, м	ширина, м	высота, м		

**ЗАКЛЮЧЕНИЕ**

Оценка текущего санитарного и лесопатологического состояния лесных насаждений, назначенные профилактические мероприятия по защите лесов, агитационные мероприятия:

Состояние лесных насаждений - удовлетворительно

Санитарно – оздоровительные мероприятия не требуются

Исполнитель работ по проведению лесопатологического обследования:

Ф.И.О.

Жуган Е.Е.

Подпись

20.09.2017 г.

\* Раздел включается в акт, в случае проведения лесопатологического обследования визуальным способом.



Ведомость перечета деревьев, назначенных в рубку

ВРЕМЕННАЯ ПРОБНАЯ ПЛОЩАДЬ № 1

Субъект Российской Федерации Омская область  
Лесничество (лесопарк) Калачинское сельское . Квартал 3 . Выдел 50  
Площадь 8,4 га,  
Номер очага вредных организмов \_\_\_\_\_ . Размер пробной площади 0,3 га.  
Таксационная характеристика:  
тип леса рт ; состав 9Б1Ос ; возраст 45 ; бонитет 2 ;  
полнота 0,7 ; запас на га 120 ; возобновление естественное зарастание .  
Время и причина ослабления лесного насаждения:  
Устойчивый низовой пожар 4-10 лет давности низкой интенсивности.

Тип очага вредных организмов: эпизодический, хронический (подчеркнуть).  
Фаза развития очага вредных организмов: начальная, нарастания численности, собственно  
вспышка, кризис (подчеркнуть).  
Состояние лесного насаждения, намечаемые мероприятия:  
насаждение не требует санитарно-оздоровительных мероприятий

Исполнитель работ по проведению лесопатологического обследования:

Ф.И.О. Жуган Е. Е. Подпись \_\_\_\_\_

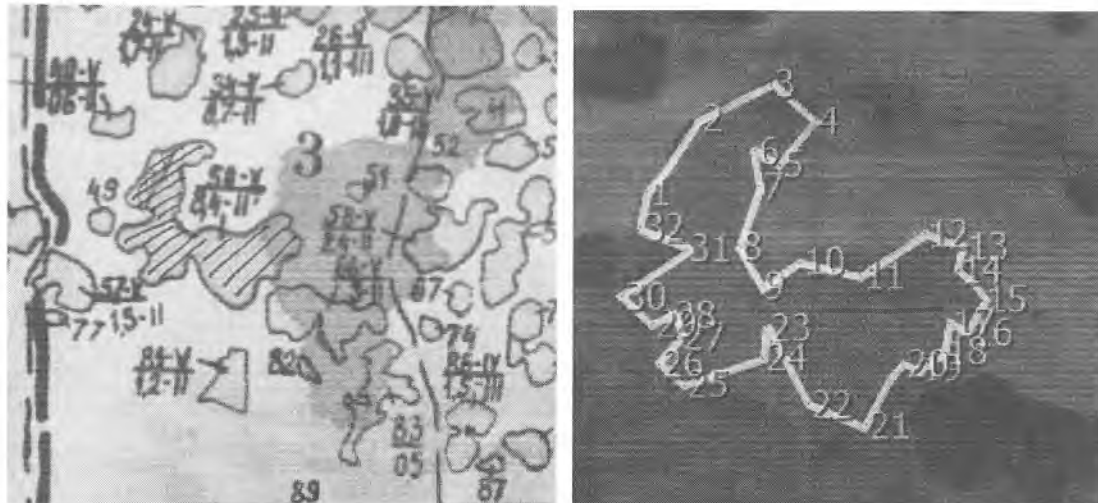
Дата составления документа 20.12.2017 . Телефон 8(381)55-21-246





### Абрис участка

М 1:10000



№ выдела	Ленты (круговой площадки) перечета				
	№ ленты (площадки)	длина, м	ширина, м	радиус, м	площадь, га
50		150	20		0,3

Номера точек	Координаты		Румбы линий	Длина, м
	N	E		
0-1			ЮВ 80	4151
1	N54°57'19,36"	E74°39'16,54"	СВ 24	119
2	N54°57'22,56"	E74°39'20,33"	СВ 52	110
3	N54°57'24,04"	E74°39'25,76"	ЮВ 61	73
4	N54°57'22,50"	E74°39'29,00"	ЮЗ 26	80
5	N54°57'20,59"	E74°39'26,46"	СЗ 68	39
6	N54°57'21,17"	E74°39'24,60"	ЮВ 20	52
7	N54°57'19,66"	E74°39'24,83"	ЮЗ 6	81
8	N54°57'17,08"	E74°39'23,37"	ЮВ 43	64
9	N54°57'15,39"	E74°39'25,07"	СВ 42	57
10	N54°57'16,41"	E74°39'27,92"	ЮВ 88	85
11	N54°57'15,84"	E74°39'32,40"	СВ 43	103
12	N54°57'17,61"	E74°39'37,27"	ЮВ 84	50
13	N54°57'17,04"	E74°39'40,21"	ЮВ 90	31
14	N54°57'16,06"	E74°39'39,66"	ЮВ 54	55
15	N54°57'14,81"	E74°39'41,60"	ЮЗ 17	47
16	N54°57'13,44"	E74°39'40,51"	СЗ 73	27
17	N54°57'13,84"	E74°39'39,12"	ЮВ 0	43
18	N54°57'12,59"	E74°39'38,66"	ЮЗ 43	37
19	N54°57'11,88"	E74°39'36,81"	СЗ 79	23
20	N54°57'12,10"	E74°39'35,73"	ЮЗ 19	100
21	N54°57'09,43"	E74°39'32,87"	СЗ 81	82
22	N54°57'10,32"	E74°39'28,62"	СЗ 40	118
23	N54°57'13,61"	E74°39'25,45"	ЮВ 7	44
24	N54°57'12,32"	E74°39'25,14"	ЮЗ 59	112
25	N54°57'11,17"	E74°39'19,35"	СЗ 61	44
26	N54°57'12,06"	E74°39'17,42"	СВ 30	49
27	N54°57'13,26"	E74°39'19,04"	СЗ 36	32
28	N54°57'14,10"	E74°39'18,42"	ЮЗ 50	33
29	N54°57'13,79"	E74°39'16,95"	СЗ 60	56
30	N54°57'14,95"	E74°39'14,64"	СВ 64	109
31	N54°57'16,95"	E74°39'19,50"	СЗ 79	71
32	N54°57'17,88"	E74°39'16,03"	СВ 1	96


Условные обозначения:

☉ - Площадь участка, назначенная под ЛПО

☉ - Пробная площадь

Исполнитель работ по проведению лесопатологического обследования:

Ф.И.О. Жуган Е. Е.

Подпись 

Дата составления документа 20.12.2017

Телефон 8 (381) 55-21-246

