


УТВЕРЖДАЮ:  
Первый заместитель начальника  
Главного управления лесного  
Хозяйства Омской области  
 О.Н. Шарапова  
Дата 25.12.2017 г.

Акт  
лесопатологического обследования № 135

лесных насаждений Калачинского лесничества (лесопарка)  
Омской области  
(субъект Российской Федерации)

Способ лесопатологического обследования: 1. Визуальный   
2. Инструментальный

Место проведения

Участковое лесничество	Урочище (дача)	Квартал (кварталы)	Выдел (выделы)	Площадь, га
Калачинское сельское	бывший совхоз «Берёзовский»	3	1	11,5

Лесопатологическое обследование проведено на общей площади 11,5 га.

**1. Визуальное лесопатологическое обследование.\***

Наземное

Дистанционное

1.1. На площади 11,5 га фактическая таксационная характеристика лесного насаждения соответствует (не соответствует) таксационному описанию (нужное подчеркнуть). Причины несоответствия

Список участков с выявленными несоответствиями приведен в приложении 1 к настоящему Акту.

1.2. Лесные насаждения с нарушенной и утраченной устойчивостью выявлены на площади \_\_\_\_\_ га:

Участковое лесничество	Урочище (дача)	Площадь, га		Причина ослабления (гибели)
		с нарушенной устойчивостью	с утраченной устойчивостью	
Итого				

Состояние обследованных лесных насаждений приведено в приложениях 1.1 – 1.4 к Акту в зависимости от метода проведения ЛПО.

1.3. В обследованных лесных участках прогнозируется:

Прогноз	Площадь, га
Ослабление лесных насаждений	
Усыхание лесных насаждений различной степени	
Развитие очагов вредных организмов	

1.4. Обнаружено загрязнение лесного участка отходами и выбросами: **промышленными**

**бытовыми**

Вид загрязнения	Размеры загрязнения			Объем, кубм	Площадь загрязнения, га
	длина, м	ширина, м	высота, м		

**ЗАКЛЮЧЕНИЕ**

Оценка текущего санитарного и лесопатологического состояния лесных насаждений, назначенные профилактические мероприятия по защите лесов, агитационные мероприятия:

Состояние лесных насаждений - удовлетворительно

Санитарно – оздоровительные мероприятия не требуются

Исполнитель работ по проведению лесопатологического обследования:

Ф.И.О.

Жуган Е.Е.

Подпись

27.09.2017.г

\* Раздел включается в акт, в случае проведения лесопатологического обследования визуальным способом.

Результаты проведения лесопатологического обследования лесных насаждений за 20 17 г.  
(месяц)

Субъект Российской Федерации Омская область . Лесничество (лесопарк) Калачинское  
Участковое лесничество Калачинское сельское . Урочище (лесная дача) б/с "Берёзовский"

Номер квартала	Номер выдела	Площадь выдела, га	Целевое назначение лесов	Категория защитных лесов	Номер лесопатологического выдела	Площадь лесопатологического выдела, га	Таксационная характеристика лесного насаждения									Число деревьев на пробе, шт.	Распределение деревьев по категориям состояния, % от запаса								Признаки повреждения деревьев	Доля поврежденных деревьев, %	Причина ослабления, повреждения	Подлежит рубке, %	Назначенные мероприятия				
							состав	порода	возраст	средняя высота, м	средний диаметр, см	тип леса	полнота	бонитет	запас, куб. м/га		без признаков ослабления	ослабленные	сильно ослабленные	усыхающие	свежий сухой	старый сухой	свежий ветровал	старый ветровал					свежий бурелом	старый бурелом	аварийные деревья	вид	площадь, га
1	2	3	4	5	6	7	8	9	10	11	12	13	14	15	16	17	18	19	20	21	22	23	24	25	26	27	28	29	30	31	32	33	34
3	1	11,5	защ	ценные		11,5	10	Б + Ос	35	16	14	рт	0,8	2	130	100	97	3										324	100	866	0		

Показатели, не соответствующие таксационному описанию, отмечаются «\*».

Исполнитель работ по проведению лесопатологического обследования:

Ф.И.О. Жуган Е. Е. Подпись 

Дата составления документа 20.12.2017 . Телефон 8 (381 55) 21-246

**Ведомость перечета деревьев, назначенных в рубку**

ВРЕМЕННАЯ ПРОБНАЯ ПЛОЩАДЬ № 1

Субъект Российской Федерации Омская область

Лесничество (лесопарк) Калачинское сельское . Квартал 3 . Выдел 1 .

Площадь 11,5 га, \_\_\_\_\_ .

Номер очага вредных организмов \_\_\_\_\_ . Размер пробной площади 0,6 га.

Таксационная характеристика:

тип леса \_\_\_\_\_ рт \_\_\_\_\_ ; состав 10Б+Ос ; возраст 35 ; бонитет 2 ;

полнота 0,8 ; запас на га 130 ; возобновление естественное заращивание .

Время и причина ослабления лесного насаждения:

Устойчивый низовой пожар 4-10 лет давности низкой интенсивности.

Тип очага вредных организмов: эпизодический, хронический (подчеркнуть).

Фаза развития очага вредных организмов: начальная, нарастания численности, собственно вспышка, кризис (подчеркнуть).

Состояние лесного насаждения, намечаемые мероприятия:

насаждение не требует санитарно-оздоровительных мероприятий

Исполнитель работ по проведению лесопатологического обследования:


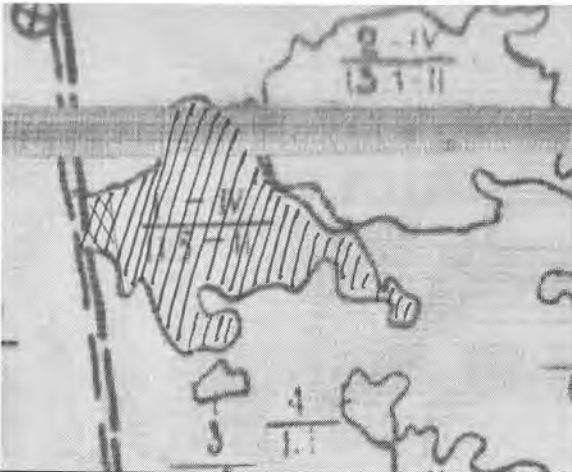
Ф.И.О. Жуган Е. Е. Подпись \_\_\_\_\_

Дата составления документа 20.12.2017 . Телефон 8(381)55-21-246



Абрис участка

M1:10000



№ выдела	Ленты (круговой площадки) перечета				
	№ ленты (площадки)	длина, м	ширина, м	радиус, м	площадь, га
1		300	20		0,6

Номера точек	Координаты		Румбы линий	Длина, м
	N	E		
0-1			СВ64	3097
1	N54°57'59,50"	E74°27'54,08"	СВ55	137
2	N54°58'01,17"	E74°28'01,18"	СВ47	104
3	N54°58'02,88"	E74°28'06,15"	СВ81	115
4	N54°58'02,81"	E74°28'12,56"	ЮВ34	69
5	N54°58'00,62"	E74°28'14,15"	ЮВ62	149
6	N54°57'57,62"	E74°28'20,53"	ЮВ89	62
7	N54°57'57,12"	E74°28'24,09"	ЮВ40	63
8	N54°57'55,32"	E74°28'25,72"	ЮВ55	108
9	N54°57'52,75"	E74°28'29,85"	Ю37	51
10	N54°57'51,25"	E74°28'28,96"	Ю371	26
11	N54°57'51,16"	E74°28'27,46"	С345	75
12	N54°57'53,18"	E74°28'25,14"	Ю367	44
13	N54°57'52,93"	E74°28'22,69"	С339	83
14	N54°57'55,31"	E74°28'20,54"	Ю379	30
15	N54°57'55,33"	E74°28'18,98"	Ю38	57
16	N54°57'53,60"	E74°28'17,82"	Ю386	29
17	N54°57'53,71"	E74°28'16,27"	С350	31
18	N54°57'54,50"	E74°28'15,15"	Ю360	93
19	N54°57'53,51"	E74°28'09,88"	С368	33
20	N54°57'54,03"	E74°28'08,63"	Ю358	25
21	N54°57'53,73"	E74°28'07,26"	ЮВ28	28
22	E74°28'07,26"	E74°28'07,70"	СВ63	44
23	N54°57'53,22"	E74°28'10,06"	ЮВ64	31
24	N54°57'52,65"	E74°28'11,45"	ЮВ29	46
25	N54°57'51,20"	E74°28'12,26"	Ю333	39
26	N54°57'50,30"	E74°28'10,67"	Ю369	102
27	N54°57'49,74"	E74°28'04,95"	С336	133
28	N54°57'53,72"	E74°28'01,92"	Ю383	53
29	N54°57'53,80"	E74°27'58,96"	С326	60
30	N54°57'55,74"	E74°27'58,13"	С383	58
31	N54°57'56,32"	E74°27'55,00"	СВ22	99

Условные обозначения:

- Площадь участка, назначенная под ЛПО

Пробная площадь

Исполнитель работ по проведению лесопатологического обследования:

Ф.И.О. \_\_\_\_\_ Жуган Е. Е.

Подпись \_\_\_\_\_

Дата составления документа 20.12.2017

Телефон 8 (381) 55-21-246

