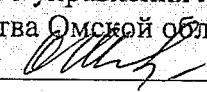


УТВЕРЖДАЮ:

Первый заместитель начальника
Главного управления лесного
Хозяйства Омской области

 О.Н. Шарапова

Дата 25.12.2017г

Акт
лесопатологического обследования № 129

лесных насаждений Калачинского лесничества (лесопарка)

Омской области

(субъект Российской Федерации)

Способ лесопатологического обследования: 1. Визуальный

2. Инструментальный

Место проведения

Участковое лесничество	Урочище (дача)	Квартал (кварталы)	Выдел (выделы)	Площадь, га
Калачинское сельское	бывший совхоз «Берёзовский»	1	3	5,4

Лесопатологическое обследование проведено на общей площади 5,4 га.

1. Визуальное лесопатологическое обследование.*

Наземное

Дистанционное

1.1. На площади 5,4 га фактическая таксационная характеристика лесного насаждения соответствует (не соответствует) таксационному описанию (нужное подчеркнуть). Причины несоответствия

Список участков с выявленными несоответствиями приведен в приложении 1 к настоящему Акту.

1.2. Лесные насаждения с нарушенной и утраченной устойчивостью выявлены на площади _____ га:

Участковое лесничество	Урочище (дача)	Площадь, га		Причина ослабления (гибели)
		с нарушенной устойчивостью	с утраченной устойчивостью	
Итого				

Состояние обследованных лесных насаждений приведено в приложениях 1.1 – 1.4 к Акту в зависимости от метода проведения ЛПО.

1.3. В обследованных лесных участках прогнозируется:

Прогноз	Площадь, га
Ослабление лесных насаждений	
Усыхание лесных насаждений различной степени	
Развитие очагов вредных организмов	

1.4. Обнаружено загрязнение лесного участка отходами и выбросами: **промышленными**

бытовыми

Вид загрязнения	Размеры загрязнения			Объём, кубм	Площадь загрязнения, га
	длина, м	ширина, м	высота, м		

ЗАКЛЮЧЕНИЕ

Оценка текущего санитарного и лесопатологического состояния лесных насаждений, назначенные профилактические мероприятия по защите лесов, агитационные мероприятия:

Состояние лесных насаждений - удовлетворительно

Санитарно – оздоровительные мероприятия не требуются

Исполнитель работ по проведению лесопатологического обследования:

Ф.И.О.

Жуган Е.Е.

Подпись

20.09.2017.г

* Раздел включается в акт, в случае проведения лесопатологического обследования визуальным способом.

Результаты проведения лесопатологического обследования лесных насаждений за 20 17 г.
(месяц)

Субъект Российской Федерации Омская область . Лесничество (лесопарк) Калачинское
Участковое лесничество Калачинское сельское . Урочище (лесная дача) б/с "Берёзовский"

Номер квартала	Номер выдела	Площадь выдела, га	Целевое назначение лесов	Категория защитных лесов	Номер лесопатологического выдела	Площадь лесопатологического выдела, га	Таксационная характеристика лесного насаждения										Число деревьев на пробе, шт.	Распределение деревьев по категориям состояния, % от запаса										Признаки повреждения деревьев	Доля поврежденных деревьев, %	Причина ослабления, повреждения	Подлежит рубке, %	Назначенные мероприятия	
							состав	порода	возраст	средняя высота, м	средний диаметр, см	тип леса	полнота	бонитет	запас, куб. м/га	без признаков ослабления		ослабленные	сильно ослабленные	усыхающие	свежий сухостой	старый сухостой	свежий ветровал	старый ветровал	свежий бурелом	старый бурелом	аварийные деревья					вид	площадь, га
1	2	3	4	5	6	7	8	9	10	11	12	13	14	15	16	17	18	19	20	21	22	23	24	25	26	27	28	29	30	31	32	33	34
1	3	5,4	защ	цен ные		4,7	8 2	Б Ос	45 25	16	16	рт	0,8	3	130	100	97	2	1									327	100	866	0		

Показатели, не соответствующие таксационному описанию, отмечаются «*».

Исполнитель работ по проведению лесопатологического обследования:

Ф.И.О. Жуган Е. Е. Подпись 

Дата составления документа 20.12.2017 . Телефон 8 (381 55) 21-246

Ведомость перечета деревьев, назначенных в рубку

ВРЕМЕННАЯ ПРОБНАЯ ПЛОЩАДЬ № 1

Субъект Российской Федерации Омская область .
Лесничество (лесопарк) Калачинское сельское . Квартал 1 . Выдел 3 .
Площадь 5,4 га, _____ .
Номер очага вредных организмов _____ . Размер пробной площади 0,6 га.
Таксационная характеристика:
тип леса рт ; состав 8Б2Ос ; возраст 45 25 ; бонитет 3 ;
полнота 0,8 ; запас на га 130 ; возобновление естественное зарращивание .
Время и причина ослабления лесного насаждения:
Устойчивый низовой пожар 4-10 лет давности низкой интенсивности.

Тип очага вредных организмов: эпизодический, хронический (подчеркнуть).
Фаза развития очага вредных организмов: начальная, нарастания численности, собственно
вспышка, кризис (подчеркнуть).
Состояние лесного насаждения, намечаемые мероприятия:
насаждение не требует санитарно-оздоровительных мероприятий


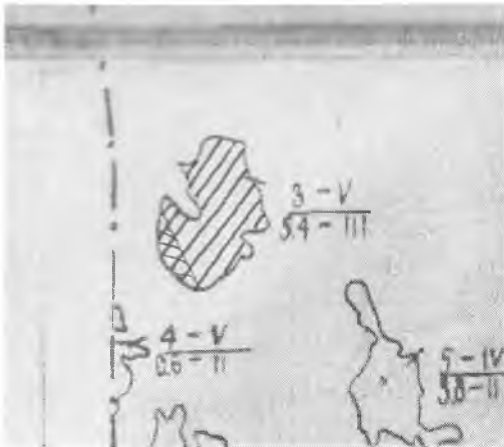
Исполнитель работ по проведению лесопатологического обследования:

Ф.И.О. Жуган Е. Е. Подпись 

Дата составления документа 20.12.2017 . Телефон 8(381)55-21-246

Абрис участка


M1:10000




№ выдела	Ленты (круговой площадки) перечета				
	№ ленты (площадки)	длина, м	ширина, м	радиус, м	площадь, га
3		300	20		0,6

Номера точек	Координаты		Румбы линий	Длина, м
	N	E		
0-1			Ю385	3408
1	N54°57'48,89"	E74°21'54,37"	Ю383	72
2	N54°57'49,02"	E74°21'50,55"	ЮВ40	49
3	N54°57'47,62"	E74°21'51,78"	Ю317	68
4	N54°57'45,67"	E74°21'49,89"	Ю352	97
5	N54°57'44,33"	E74°21'44,98"	С354	138
6	N54°57'47,69"	E74°21'39,81"	СВ5	120
7	N54°57'51,36"	E74°21'41,74"	ЮВ74	70
8	N54°57'50,33"	E74°21'45,21"	С343	133
9	N54°57'53,96"	E74°21'41,35"	СВ41	109
10	N54°57'56,07"	E74°21'46,30"	ЮВ90	101
11	N54°57'55,43"	E74°21'51,78"	ЮВ16	92
12	N54°57'52,44"	E74°21'52,22"	ЮВ31	118


Условные обозначения:

 - Площадь участка, назначенная под ЛПО

 - Пробная площадь

Исполнитель работ по проведению лесопатологического обследования:

Ф.И.О. Жуган Е. Е.

Подпись 

Дата составления документа 20.12.2017

Телефон 8 (381) 55-21-246

Л-80: ПТИЦЕСОВХ. «БЕРЕЗОВСКИЙ» КАТЕГОРИЯ ЛЕСОВ: ПОЛЕ-ПОЧВОЗАЩИТНЫЕ ЛЕСО

Н В: ПЛО-	СОСТАВ	Я: В	Я: Э	Л	В	В	Д	КГ: Б	ТИП	П	ЗАПАС	СЫРОРАСТ
О Ш: ШАДЬ	ПОДРОСТ	Р: Ы	Р: Л	Е	О	Ы	И	ЛР: О	ЛЕСА	О	ЛЕСА	В ДЕС КБМ
*М Д:	ПОДЛЕСОК	У: С	У: Е	С	З	С	А	:	Н	:	-	-
Е Е: В	ПОКРОВ, ПОЧВА	С: О	С: М	А	Р	О	И	ВВ: И	ТИП	И	НА	ОБЩИЙ: В Т. Ч
Р Л:	РЕЛЬЕФ	:	Т	А: Е	:	А	:	Т	Е	:	О	О: Т
А: ГА	ОСОБЕННОСТИ	:	А	:	И	:	С	:	А	:	Т	ЗЗ: Е
:	ВЫДЕЛА	:	:	Т	:	Т	:	:	Р	:	РР: Т	ПР. А

1 0,3 10Б 1 17 Б 45 17 16 5 2 РТ 06 11 3 3

ПОДЛЕСОК: ШП ИВК РЕДКИЙ

2 0,5 10Б 1 18 Б 50 18 16 5 2 РТ 07 14 7 7

ПОДРОСТ: 6004Б ВОЗРАСТ 5 ЛЕТ. Н= 1,0 М. 3,0 ТЫС. ШТ. НА ГА
ПОДЛЕСОК: ШП СРЕДНЕЙ ГУСТОТЫ

3 5,4 8Б20С 1 16 Б 45 16 16 5 3 РТ 08 13 70 56

ПОДРОСТ: 8002Б ВОЗРАСТ 6 ЛЕТ. Н= 2,0 М. 5,0 ТЫС. ШТ. НА ГА
ПОДЛЕСОК: ШП СРЕДНЕЙ ГУСТОТЫ

4 0,6 10Б+0С 1 19 Б 50 19 18 5 2 РТ 07 15 9 9

ПОДРОСТ: 9001Б ВОЗРАСТ 7 ЛЕТ. Н= 2,0 М. 6,0 ТЫС. ШТ. НА ГА
ПОДЛЕСОК: ШП СРЕДНЕЙ ГУСТОТЫ

5 3,8 8Б20С 1 16 Б 40 16 14 4 2 РТ 09 15 57 46

ПОДРОСТ: 1000 ВОЗРАСТ 8 ЛЕТ. Н= 5,0 М. 9,0 ТЫС. ШТ. НА ГА
ПОДЛЕСОК: ШП ГУСТОЙ

6 0,4 10Б 1 16 Б 40 16 14 4 2 РТ 06 10 4 4

ПОДРОСТ: 6004Б ВОЗРАСТ 6 ЛЕТ. Н= 1,5 М. 4,0 ТЫС. ШТ. НА ГА
ПОДЛЕСОК: ШП РЕДКИЙ

7 0,4 10Б 1 15 Б 45 15 14 5 3 РТ 07 10 4 4

ПОДЛЕСОК: ШП РЕДКИЙ