


УТВЕРЖДАЮ:

Первый заместитель начальника
Главного управления лесного хозяй-
ства Омской области

Шарапова О.Н. 

Дата 28.09.2017

Акт
лесопатологического обследования № 125

лесных насаждений Тарского лесничества (лесопарка)
Омская область
(субъект Российской Федерации)

Способ лесопатологического обследования: 1. Визуальный

2. Инструментальный

Место проведения

Участковое лесничество	Урочище (дача)	Квартал (кварталы)	Выдел (выделы)	Площадь, га
Тарское	б/к ОПХ им.Фрунзе	12	2	4,2

Лесопатологическое обследование проведено на общей площади 4,2 га.

2. Инструментальное обследование лесного участка.*

2.1. Фактическая таксационная характеристика лесного насаждения соответствует (не соответствует) (нужное подчеркнуть) таксационному описанию. Причины несоответствия:

Отсутствуют материалы лесоустройства.

2.2. Состояние насаждений: с нарушенной устойчивостью

с утраченной устойчивостью

причины повреждения:

812 - Переувлажнение почвы под воздействием почвенно-климатических факторов

Заселено (отработано) стволовыми вредителями:

Вид вредителя	Порода	Встречаемость (% заселённых деревьев)	Степень заселения лесного насаждения (слабая, средняя, сильная)

Повреждено огнём:

Вид пожара	Порода	Состояние корневых лап		Состояние корневой шейки		Подсушивание луба	
		процент повреждённых огнём корней	процент деревьев с данным повреждением	ожог корневой шейки по окружности (1/4; 2/4; 3/4; более 3/4)	процент деревьев с данным повреждением	по окружности (1/4; 2/4; 3/4; более 3/4)	процент деревьев с данным повреждением

Поражено болезнями:

Вид болезни	Порода	Встречаемость (% поражённых деревьев)	Степень поражения лесного насаждения (слабая, средняя, сильная)

2.3. Выборке подлежит 100 % деревьев,

В том числе:

Ослабленных _____ % (причины назначения) _____

Сильно ослабленных _____ % (причины назначения) _____

Усыхающих 10 % (причины назначения) _____

812 / переувлажнение почвы под воздействием почвенно-климатических факторов

Свежего сухостоя 67 % (причины назначения) _____

812 / переувлажнение почвы под воздействием почвенно-климатических факторов

Свежего ветровала _____ % (причины назначения) _____

Свежего бурелома _____ % (причины назначения) _____

Старого ветровала _____ % (причины назначения) _____

Старого бурелома _____ % (причины назначения) _____

Старого сухостоя 23 % (причины назначения) _____

812 / переувлажнение почвы под воздействием почвенно-климатических факторов

Аварийных _____ % (причины назначения) _____

2.4. Полнота лесного насаждения после уборки деревьев, подлежащих рубке, составит 0.
Критическая полнота для данной категории лесных насаждений составляет 0,3.

ЗАКЛЮЧЕНИЕ

С целью предотвращения негативных процессов или снижения ущерба от их воздействия назначено:

Участковое лесничество	Урочище (дача)	Квартал	Выдел	Площадь выдела, га	Вид мероприятия	Площадь мероприятия, га	Порода	Запас на выдел, куб. м	Крайние сроки проведения
Тарское	Бывший колхоз ОПХ им.Фрунзе	12	2	4,2	ССР	0,5	Б	328	2018

Ведомость перечета деревьев, назначенных в рубку, и абрис лесного участка прилагаются (приложение 2 и 3 к Акту).

Меры по обеспечению возобновления:
Естественное возобновление

Мероприятия, необходимые для предупреждения повреждения или поражения смежных насаждений:
Наблюдение за лесопатологическим состоянием смежных насаждений

Сведения для расчёта степени повреждения:

год образования старого сухостоя 2014 ;

основная причина повреждения древесины 812 - Переувлажнение почвы под воздействием почвенно-климатических факторов

Дата проведения обследований 23.08.17.

Исполнитель работ по проведению лесопатологического обследования:

Должность САУ «Тарский лесхоз» Мастер на лесосеке

Ф.И.О. Насевич Г.И Подпись Насевич

* Раздел включается в акт в случае проведения лесопатологического обследования инструментальным способом.

Ведомость перечета деревьев, назначенных в рубкуВРЕМЕННАЯ ПРОБНАЯ ПЛОЩАДЬ № 1

Субъект Российской Федерации Омская область
Лесничество (лесопарк) Тарское, Квартал 12, Выдел 2
Площадь 4,2 га,
Номер очага вредных организмов , Размер пробной площади 0,5 га.
Таксационная характеристика:
тип леса Ос; состав 10Б; возраст 45; бонитет 3;
полнота 0,4; запас на га 78; возобновление естественное
Время и причина ослабления лесного насаждения:
Неблагоприятные погодные условия и почвенно-климатические факторы - Переувлажнение
почвы под воздействием почвенно-климатических факторов в 2015-2016 гг.

Тип очага вредных организмов: эпизодический, хронический (подчеркнуть).

Фаза развития очага вредных организмов: начальная, нарастания численности, собственно вспышка, кризис (подчеркнуть).

Состояние лесного насаждения, намечаемые мероприятия:

Санитарное состояние насаждение - погибшее.

Насаждение погибло в результате переувлажнения почвы под воздействием почвенно-
климатических факторов в 2015-2016 годахТребуется сплошная санитарная рубка

Исполнитель работ по проведению лесопатологического обследования:

Должность САУ "Тарский лесхоз" Мастет на лесосекеФ.И.О. Насевич Г.И Подпись НасевичДата составления документа 25.09.17 Телефон 8(38171)2-26-76

Оборотная сторона

ВЕДОМОСТЬ ПЕРЕЧЕТА ДЕРЕВЬЕВ

Порода: Осина

Ступени толщины см	Количество деревьев по категориям состояния, шт.																Всего деревьев по ступеням толщины	
	I	II	III	IV		V		VI			ветровал, бурелом			аварийные деревья			шт.	в том числе подлежат рубке, %
				НЗ	З	НЗ	З	НЗ	З	О	НЗ	З	О	НЗ	З	О		
1	2	3	4	5	6	7	8	9	10	11	12	13	14	15	16	17	18	19
12																		
16																		
20																		
24																		
28																		
32																		
36																		
40																		
44																		
48																		
52																		
56																		
Итого, %																	100	

Порода: Береза

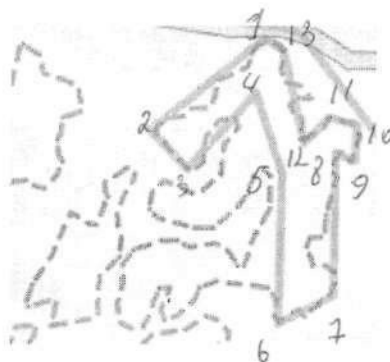
Ступени толщины см	Количество деревьев по категориям состояния, шт.																Всего деревьев по ступеням толщины	
	I	II	III	IV		V		VI			ветровал, бурелом			аварийные деревья			шт.	в том числе подлежат рубке, %
				НЗ	З	НЗ	З	НЗ	З	О	НЗ	З	О	НЗ	З	О		
1	2	3	4	5	6	7	8	9	10	11	12	13	14	15	16	17	18	19
12				2		4		1									7	100
16				1		4											5	100
20				2		3											5	100
24				2		12		8									22	100
28				3		18		7									28	100
32				1		9		3									13	100
36						2											2	100
40						1											1	100
44						1											1	100
48																		
52																		
56																		
Итого, %				13		64		23									100	100

Примечание: НЗ - незаселенное, З - заселенное, О - отработанное вредителями.

Абрис участка

М 1:10000

ОПХ им.Фрунзе кв.12 в 2



N выдела	Ленты (круговой площадки) перечёта				
	N ленты (площадки)	длина, м	ширина, м	радиус, м	площадь, га
2					0,5
Номера точек		Координаты		Азимуты линий(истина)	Длина, м
1		N56 47.296 E74 28.606			
1-2		N56 47.306 E74 28.577		231	218
2-3		N56 47.232 E74 28.410		136	81
3-4		N56 47.200 E74 28.465		42	153
4-5		N56 47.261 E74 28.565		162	128
5-6		N56 47.196 E74 28.605		181	227
6-7		N56 47.073 E74 28.606		63	92
7-8		N56 47.096 E74 28.680		1	216
8-9		N56 47.212 E74 28.683		111	31
9-10		N56 47.206 E74 28.711		3	54
10-11		N56 47.235 E74 28.714		285	43
11-12		N56 47.241 E74 28.673		225	54
12-13		N56 47.221 E74 28.636		347	142
13-1		N56 47.296 E74 28.606		305	33

Условные обозначения:

границы участка -

номера точек -1,2

пробная площадь -

Исполнитель работ по проведению лесопатологического обследования:

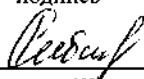
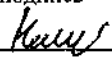
ФИО Косевич МИ Подпись Косевич

Дата составления документа 25.09.2017 . Телефон 8-381-11-2-26-76

Состояние насаждения с утраченной устойчивостью, причина повреждения:
812/ переувлажнение почвы под воздействием почвенно-климатических факторов

Заключение: лесные участки указанные в акте натурного осмотра включены в Государственный лесной реестр, при составлении актов лесопатологического обследования применять данные показатели.

Подписи
участвующих в осмотре:

_____ подпись

_____ подпись

_____ подпись

_____ Н.Г.Дроздова
_____ Ф.И.О.
_____ Е.А.Рябикова
_____ Г.И.Насевич
_____ Ф.И.О.
