

УТВЕРЖДАЮ:

Начальник Главного управления
лесного хозяйства Омской области

С.В. Максимов

Дата 25.10.2017

**Акт
лесопатологического обследования № 248**

лесных насаждений Омского лесничества (лесопарка)
Омской области (субъект Российской Федерации)

Способ лесопатологического обследования:

1. Визуальный

2. Инструментальный

Место проведения

Участковое лесничество	Урочище (дача)	Квартал (кварталы)	Выдел (выделы)	Площадь, га
Петровское		111	46	8,7

Лесопатологическое обследование проведено на общей площади 8,7 га.

2. Инструментальное обследование лесного участка.

2.1. Фактическая таксационная характеристика лесного насаждения не соответствует таксационному описанию.

Причины несоответствия: Неоднородный по характеристикам выдел

Ведомость лесных участков с выявленными несоответствиями таксационным описаниям приведена в приложении 1 к Акту.

2.2. Состояние насаждений: **с нарушенной устойчивостью**

с утраченной устойчивостью

Причины повреждения: Устойчивый низовой пожар 4-10 летней давности средней интенсивности

Заселено (отработано) стволовыми вредителями:

Вид вредителя	Порода	Встречаемость в насаждении (% заселенных (отработанных) деревьев)	Степень заселения (слабая, средняя, сильная) по насаждению
1	2	3	4

Повреждено огнем:

Порода	Вид пожара	Состояние корневых лап		Состояние корневой шейки		Подсушивание луба	
		% поврежденных огнем корней	% деревьев с данным повреждением	корневой шейки по окружности (1/4, 2/4, 3/4, >3/4)	% деревьев с данным повреждением	по окружности (1/4, 2/4, 3/4, >3/4)	% деревьев с данным повреждением
Б	Устойчивый низовой пожар 4-10 летней давности средней интенсивности			менее 3/4	39		
				более 3/4	21		
ОС	Устойчивый низовой пожар 4-10 летней давности средней интенсивности			менее 3/4	30		

Поражено болезнями:

Вид болезни	Порода	Встречаемость в насаждении (% зараженных деревьев)	Степень заражения по насаждению (слабая, средняя, сильная)

2.3. Выборке подлежит 19 % деревьев,

в том числе:

ослабленных	0 %	(причины назначения)	_____ ;
сильно ослабленных	14 %	(причины назначения)	повреждено огнем;
усыхающих	5 %	(причины назначения)	повреждено огнем;
свежего сухостоя	0 %;		
свежего ветровала	0 %;		
свежего бурелома	0 %;		
старого ветровала	0 %;		
старого бурелома	0 %;		
старого сухостоя	0 %;		
аварийных	0 %.		

2.4. Полнота насаждения после уборки деревьев, подлежащих рубке, составит 0.6 .

Критическая полнота для данной категории насаждений составляет 0.3

ЗАКЛЮЧЕНИЕ

С целью предотвращения негативных процессов или снижения ущерба от их воздействия назначено:

Участковое лесничество	Урочище (дача)	Квартал	Выдел	Площадь выдела, га	Вид мероприятия	Площадь мероприятия, га	Порода	Запас на выдел, куб. м	Крайние сроки проведения
Петровское		111	46	8,7	ВСП	8,7	Б	179	2019
							ОС	20	

Ведомость перечета деревьев, назначенных в рубку, и абрис лесного участка прилагаются (приложение 2 и 3 к Акту).

Меры по обеспечению возобновления:

Не требуются

Мероприятия, необходимые для предупреждения заражения или повреждения смежных насаждений:

Сжигание, мульчирование или вывоз порубочных остатков и захламленности в места переработки древесины

Включение смежных насаждений в план ЛПО визуальным способом

Сведения для расчета степени повреждения:

год образования старого сухостоя

основная причина повреждения древесины

Устойчивый низовой пожар 4-10 летней давности средней интенсивности

Дата проведения обследований 13.07.2017

Исполнитель работ по проведению лесопатологического обследования

ФИО Грищенко В.В. Подпись _____

* Раздел включается в акт в случае проведения лесопатологического обследования инструментальным способом

ВРЕМЕННАЯ ПРОБНАЯ ПЛОЩАДЬ № 1

Субъект Российской Федерации Омская область
Лесничество (лесопарк) Омское
Участковое лесничество Петровское
Урочище
Квартал 111 Выдел 46 Лесопатологический выдел
Площадь выдела, га 8,7 Площадь лесопатологического выдела
Номер очага вредных организмов Размер пробной площади 0,2
Таксационная характеристика:
тип леса К состав 9Б1ОС возраст 75 бонитет 2
полнота 0,7 запас на 1 га 120 возобновление нет

Время и причина ослабления насаждения
Устойчивый низовой пожар 4-10 летней давности средней интенсивности

Тип очага: эпизодический, хронический (подчеркнуть)
Фаза развития очага: начальная, нарастания численности, собственно вспышка, кризис (подчеркнуть)
Состояние лесного насаждения, намечаемые мероприятия
Насаждение ослабленное
нуждается в проведении выборочной санитарной рубки

Исполнитель работ по проведению лесопатологического обследования:

Исполнитель Грищенко В.В.

Подпись

Дата составления документа

24.10.2017

Телефон

8 (3812) 37-76-79

ВЕДОМОСТЬ ПЕРЕЧЕТА ДЕРЕВЬЕВ

Порода: Б

Ступени толщины, см	Количество деревьев по категориям состояния, шт.																Всего деревьев по ступням толщины	
	I	II	III	IV		V		VI			ветровал, бурелом			аварийные деревья			шт.	в том числе подлежат рубке, %
				НЗ	З	НЗ	З	НЗ	З	О	НЗ	З	О	НЗ	З	О		
1	2	3	4	5	6	7	8	9	10	11	12	13	14	15	16	17	18	19
8	3	2	6														11	54,5
12	2	3	4														9	44,4
16	5	5	3	2													15	33,3
20	11	9	5	3													28	28,6
24	8	6	1	2													17	17,6
28	6	9	2														17	11,8
32	2	1	1														4	25,0
36																		
40																		
44																		
48																		
52																		
56																		
60 и более																		
Итого, шт.	37	35	22	7	0	0	0	0	0	0	0	0	0	0	0	0	101	28,7
Запас, куб. м	10,0	9,7	3,8	1,6	0,0	0,0	0,0	0,0	0,0	0,0	0,0	0,0	0,0	0,0	0,0	0,0	25,04	21,4
Итого, %	39,9	38,8	15,1	6,3	0,0	0,0	0,0	0,0	0,0	0,0	0,0	0,0	0,0	0,0	0,0	0,0	100,0	21,4

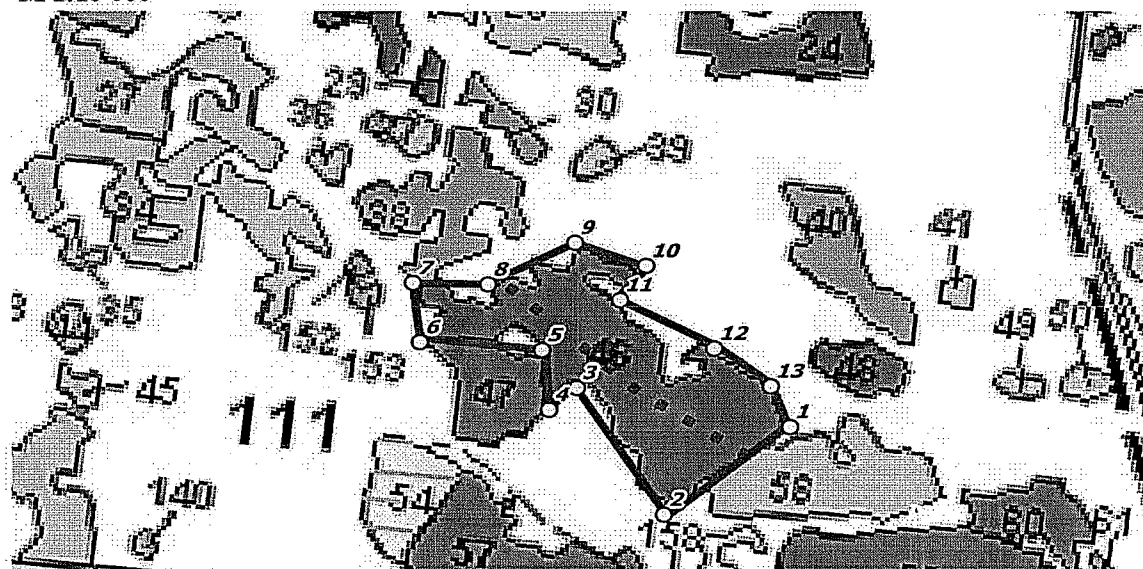
Порода: Ос

Ступени толщины, см	Количество деревьев по категориям состояния, шт.																Всего деревьев по ступням толщины	
	I	II	III	IV		V		VI			ветровал, бурелом			аварийные деревья			шт.	в том числе подлежат рубке, %
				НЗ	З	НЗ	З	НЗ	З	О	НЗ	З	О	НЗ	З	О		
1	2	3	4	5	6	7	8	9	10	11	12	13	14	15	16	17	18	19
8																		
12	2																2	0,0
16	6	3															9	0,0
20																		
24																		
28																		
32																		
36																		
40																		
44																		
48																		
52																		
56																		
60 и более																		
Итого, шт.	8	3	0	0	0	0	0	0	0	0	0	0	0	0	0	0	11	0,0
Запас, куб. м	1,3	0,6	0,0	0,0	0,0	0,0	0,0	0,0	0,0	0,0	0,0	0,0	0,0	0,0	0,0	0,0	1,90	0,0
Итого, %	70,0	30,0	0,0	0,0	0,0	0,0	0,0	0,0	0,0	0,0	0,0	0,0	0,0	0,0	0,0	0,0	100,0	0,0

Примечание: НЗ – незаселенное, З – заселенное стволовыми вредителями, О – отработанное вредителями

Абрис участка

М 1:10 000



№ выдела	Ленты (круговой площадки) перечёта				
	№ ленты (площадки)	длина, м	ширина, м	радиус, м	площадь, га
46	1	460	5		0,2

пп	Широта, °	Долгота, °	Линии	Румбы	Длина, м	пп	Широта, °	Долгота, °	Линии	Румбы	Длина, м
1	55.26104	73.68819	1-2	ЮЗ 60°07'	238.3	8	55.26276	73.68065	8-9	СВ 68°41'	155.9
2	55.25954	73.68546	2-3	СЗ 53°02'	249.9	9	55.26352	73.6826	9-10	ЮВ 82°06'	117.7
3	55.26133	73.68305	3-4	ЮЗ 62°27'	62.3	10	55.26327	73.68436	10-11	ЮЗ 48°16'	67.6
4	55.26096	73.68245	4-5	СЗ 21°00'	95.6	11	55.26271	73.68383	11-12	ЮВ 77°10'	170
5	55.26184	73.68212	5-6	ЮЗ 89°52'	183.1	12	55.26211	73.6862	12-13	ЮВ 66°45'	104.6
6	55.26179	73.6792	6-7	СЗ 31°28'	92.2	13	55.26163	73.68763	13-1	ЮВ 48°13'	70.8
7	55.26267	73.67887	7-8	СВ 85°46'	113.5						

Условные обозначения:

- Угловые точки ■ ■ Лента перечёта □ Границы участка

Исполнитель работ по проведению лесопатологического обследования:

ФИО Грищенко В.В.

Дата составления документа

24.10.2017

Подпись

Телефон

8 (3812) 37-76-79

УТВЕРЖДАЮ:

Начальник Главного управления
лесного хозяйства Омской области


С.В. Максимов

Дата 25.10.2017 г.

**Акт
лесопатологического обследования № 261**

лесных насаждений Омского лесничества (лесопарка)
Омской области (субъект Российской Федерации)

Способ лесопатологического обследования:

1. Визуальный

2. Инструментальный

Место проведения

Участковое лесничество	Урочище (дача)	Квартал (кварталы)	Выдел (выделы)	Площадь, га
Петровское		121	50	4,4

Лесопатологическое обследование проведено на общей площади 4,4 га.

2. Инструментальное обследование лесного участка.

2.1. Фактическая таксационная характеристика лесного насаждения не соответствует таксационному описанию.

Причины несоответствия: Неоднородный по характеристикам выдел

Ведомость лесных участков с выявленными несоответствиями таксационным описаниям приведена в приложении 1 к Акту.

2.2. Состояние насаждений: **с нарушенной устойчивостью**

с утраченной устойчивостью

Причины повреждения:

Устойчивый низовой пожар 4-10 летней давности высокой интенсивности

Воздействия шквалистых и ураганных ветров прошлых лет, повлекшие слом стволов деревьев

Заселено (отработано) стволовыми вредителями:

Вид вредителя	Порода	Встречаемость в насаждении (% заселенных (отработанных) деревьев)	Степень заселения (слабая, средняя, сильная) по насаждению
1	2	3	4

Повреждено огнем:

Порода	Вид пожара	Состояние корневых лап		Состояние корневой шейки		Подсушивание луба	
		% поврежденных огнем корней	% деревьев с данным повреждением	корневой шейки по окружности (1/4, 2/4, 3/4, >3/4)	% деревьев с данным повреждением	по окружности (1/4, 2/4, 3/4, >3/4)	% деревьев с данным повреждением
Б	Устойчивый низовой пожар 4-10 летней давности высокой интенсивности			менее 3/4	22		
				более 3/4	73		

Поражено болезнями:

Вид болезни	Порода	Встречаемость в насаждении (% зараженных деревьев)	Степень заражения по насаждению (слабая, средняя, сильная)

2.3. Выборке подлежит 100 % деревьев,

в том числе:

ослабленных	22 %	(причины назначения)	_____ ;
сильно ослабленных	37 %	(причины назначения)	_____ ;
усыхающих	36 %	(причины назначения)	_____ ;
свежего сухостоя	0 %;		
свежего ветровала	0 %;		
свежего бурелома	0 %;		
старого ветровала	0 %;		
старого бурелома	5 %;		
старого сухостоя	0 %;		
аварийных	0 %.		

2.4. Полнота насаждения после уборки деревьев, подлежащих рубке, составит 0.0 .

Критическая полнота для данной категории насаждений составляет 0.3

ЗАКЛЮЧЕНИЕ

С целью предотвращения негативных процессов или снижения ущерба от их воздействия назначено:

Участковое лесничество	Урочище (дача)	Квартал	Выдел	Площадь выдела, га	Вид мероприятия	Площадь мероприятия, га	Порода	Запас на выдел, куб.м	Крайние сроки проведения
Петровское		121	50	4,4	ССР	4,4	Б	264	2019

Ведомость перечета деревьев, назначенных в рубку, и абрис лесного участка прилагаются (приложение 2 и 3 к Акту).

Меры по обеспечению возобновления:

Создание лесных культур хозяйственно-ценных пород в течение двух лет после рубки в соответствии с проектом лесовосстановления

Мероприятия, необходимые для предупреждения заражения или повреждения смежных насаждений:

Сжигание, мульчирование или вывоз порубочных остатков и захламленности в места переработки древесины
Включение смежных насаждений в план ЛПО визуальным способом

Сведения для расчета степени повреждения:

год образования старого сухостоя не позднее 2015 года

основная причина повреждения древесины

Устойчивый низовой пожар 4-10 летней давности высокой интенсивности

Дата проведения обследований 13.07.2017


Исполнитель работ по проведению лесопатологического обследования

ФИО Грищенко В.В. Подпись 

* Раздел включается в акт в случае проведения лесопатологического обследования инструментальным способом

Ведомость лесных участков с выявленными несоответствиями таксационным описаниям

Источник данных	Год проведения лесосурейства	Номер квартала	Номер выдела	Площадь выдела, га	Целевое назначение лесов	Категория защитных лесов	Номер лесопатологического выдела	Площадь лесопатологического выдела	Таксационная характеристика	Заложено пробных площадей														
										количество, шт.	общая площадь, га													
ТО	2009	121	50	4,4	Защитные	Зеленые зоны			состав	Б	80	23	28	К	тип леса	тип условий	плотота	бонитет	запас, куб.м/га	1	0,3	общая площадь, га		
Ф	2017	121	50	4,4	Защитные	Зеленые зоны			состав	Б	80	18	24	К	тип леса	тип условий	плотота	бонитет	запас, куб.м/га					

Примечание:
 ТО - таксационные описания
 Ф - фактическая характеристика лесного насаждения
 Исполнитель работ по проведению лесопатологического обследования:
 ФИО Грищенко В.В. _____
 Подпись  _____

ВРЕМЕННАЯ ПРОБНАЯ ПЛОЩАДЬ № 1

Субъект Российской Федерации Омская область
Лесничество (лесопарк) ОМСКОЕ
Участковое лесничество Петровское
Урочище
Квартал 121 Выдел 50 Лесопатологический выдел
Площадь выдела, га 4,4 Площадь лесопатологического выдела
Номер очага вредных организмов Размер пробной площади 0,3
Таксационная характеристика:
тип леса К состав 10Б возраст 80 бонитет 2
полнота 0,3 запас на 1 га 60 возобновление нет

Время и причина ослабления насаждения

Устойчивый низовой пожар 4-10 летней давности высокой интенсивности

Воздействия шквалистых и ураганных ветров прошлых лет, повлекшие слом стволов деревьев

Тип очага: эпизодический, хронический (подчеркнуть)

Фаза развития очага: начальная, нарастания численности, собственно вспышка, кризис (подчеркнуть)

Состояние лесного насаждения, намечаемые мероприятия

Насаждение сильно ослабленное

нуждается в проведении сплошной санитарной рубки

Исполнитель работ по проведению лесопатологического обследования:

Исполнитель Грищенко В.В.

Подпись

Дата составления документа

24.10.2017

Телефон

8 (3812) 37-76-79

ВЕДОМОСТЬ ПЕРЕЧЕТА ДЕРЕВЬЕВ

Порода: Б

Ступени толщины, см	Количество деревьев по категориям состояния, шт.																Всего деревьев по супням толщины	
	I	II	III	IV		V		VI			ветровал, бурелом			аварийные деревья			шт.	в том числе подлежат рубке, %
				НЗ	З	НЗ	З	НЗ	З	О	НЗ	З	О	НЗ	З	О		
1	2	3	4	5	6	7	8	9	10	11	12	13	14	15	16	17	18	19
8																		
12																		
16		2		4							14						20	90,0
20		1	8	4													13	92,3
24		5	6	11													22	77,3
28		8	11	12													31	74,2
32		3	9	2													14	78,6
36		1		1													2	50,0
40																		
44				1													1	100,0
48																		
52																		
56																		
60 и более																		
Итого, шт.	0	20	34	35	0	0	0	0	0	0	14	0	0	0	0	0	103	80,6
Запас, куб. м	0,0	8,6	14,6	14,0	0,0	0,0	0,0	0,0	0,0	0,0	1,8	0,0	0,0	0,0	0,0	0,0	38,97	78,0
Итого, %	0,0	22,0	37,4	35,9	0,0	0,0	0,0	0,0	0,0	0,0	4,7	0,0	0,0	0,0	0,0	0,0	100,0	78,0

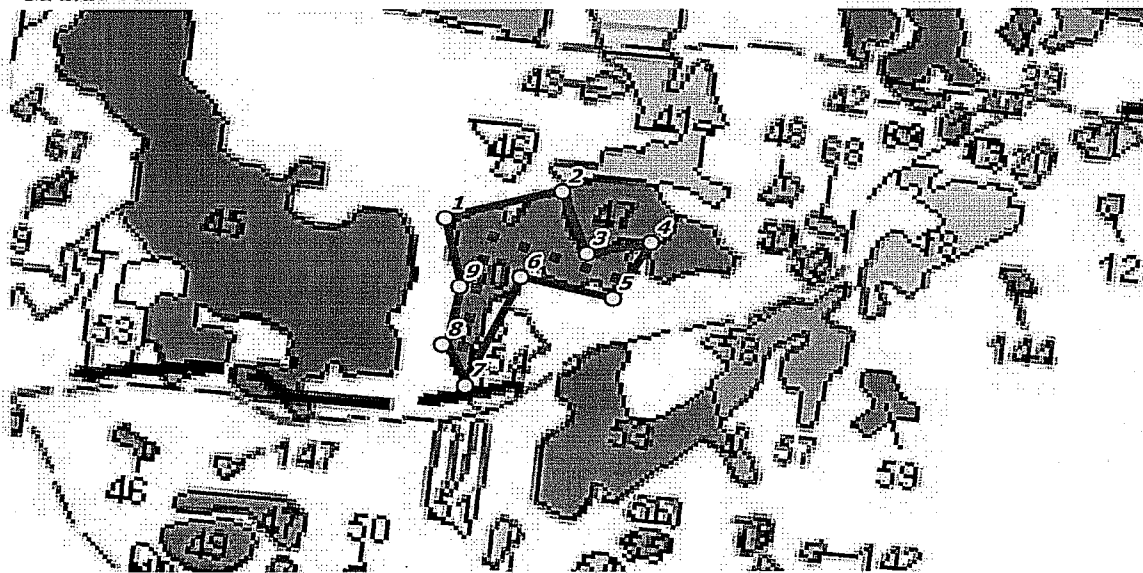
Порода: _____

Ступени толщины, см	Количество деревьев по категориям состояния, шт.																Всего деревьев по супням толщины	
	I	II	III	IV		V		VI			ветровал, бурелом			аварийные деревья			шт.	в том числе подлежат рубке, %
				НЗ	З	НЗ	З	НЗ	З	О	НЗ	З	О	НЗ	З	О		
1	2	3	4	5	6	7	8	9	10	11	12	13	14	15	16	17	18	19
8																		
12																		
16																		
20																		
24																		
28																		
32																		
36																		
40																		
44																		
48																		
52																		
56																		
60 и более																		
Итого, шт.																		
Запас, куб. м																		
Итого, %																		

Примечание: НЗ – незаселенное, З – заселенное стволовыми вредителями, О – отработанное вредителями

Абрис участка

М 1:10 000



№ выдела	Ленты (круговой площадки) перечёта				
	№ ленты (площадки)	длина, м	ширина, м	радиус, м	площадь, га
50	1	420	7		0,3

пп	Широта, °	Долгота, °	Линии	Румбы	Длина, м	пп	Широта, °	Долгота, °	Линии	Румбы	Длина, м
1	55.24025	73.72554	1-2	СВ 76°30'	173.7	6	55.23946	73.72748	6-7	ЮЗ 32°21'	199.5
2	55.24082	73.72823	2-3	ЮВ 40°34'	115.3	7	55.23776	73.72645	7-8	СЗ 47°08'	73.2
3	55.23991	73.72898	3-4	СВ 79°44'	105.1	8	55.23834	73.72581	8-9	СВ 15°43'	101.2
4	55.24017	73.73048	4-5	ЮЗ 40°20'	115	9	55.23923	73.72606	9-1	СЗ 27°26'	115.5
5	55.23926	73.72973	5-6	СЗ 84°36'	139.6						

Условные обозначения:

- Угловые точки ■ ■ Лента перечёта □ Границы участка

Исполнитель работ по проведению лесопатологического обследования:

ФИО Грищенко В.В.

Дата составления документа

24.10.2017

Подпись

Телефон

8 (3812) 37-76-79