


УТВЕРЖДАЮ:

Должность: *Начальник отдела лесных
отношений по Мирновскому лесничеству*

Ф.И.О.: *Глухих Петр Григорьевич*

Дата *09.11.2017* 

АКТ

лесопатологического обследования № *ЛП(16)-2017*

лесных насаждений МИРНОВСКОГО лесничества (лесопарка)
НОВОСИБИРСКОЙ ОБЛАСТИ (субъект Российской Федерации)

Способ лесопатологического обследования:

1. Визуальный



2. Инструментальный



Место проведения

Участковое лесничество	Урочище (дача)	Квартал (кварталы)	Выдел (выделы)	Площадь, га
Долговский ЛХУ	Им. Чапаева	198	8	7,7

Лесопатологическое обследование проведено на общей площади 7,7 га.

1. Визуальное лесопатологическое обследование. *

Наземное



Дистанционное



1.1. На площади 7,7 га фактическая таксационная характеристика лесного насаждения соответствует таксационному описанию (нужное подчеркнуть). Причины несоответствия _____

Список участков с выявленными несоответствиями приведен в приложении 1 к настоящему Акту.

1.2. Лесные насаждения с нарушенной и утраченной устойчивостью выявлены на площади ___ га.

Участковое лесничество	Урочище (дача)	Площадь, га		Причины ослабления (гибели)
		с нарушенной устойчивостью	с утраченной устойчивостью	
Итого				

Состояние обследованных лесных насаждений приведено в приложениях 1.1 – 1.4 к Акту в зависимости от метода обследования ЛПО.

1.3. В обследованных лесных участках прогнозируется:

Прогноз	Площадь, га
Ослабление лесных насаждений	
Усыхание лесных насаждений различной степени	
Развитие очагов вредных организмов	

1.4. Обнаружено загрязнение лесного участка отходами и выбросами:

промышленными

бытовыми

Вид загрязнения	Размеры загрязнения			Объем, кубм	Площадь загрязнения, га
	Длина, м	Ширина, м	Высота, м		

ЗАКЛЮЧЕНИЕ

Оценка текущего санитарного и лесопатологического состояния лесных насаждений, назначенные профилактические мероприятия по защите лесов, агитационные мероприятия:

Насаждение здоровое, проведение мероприятий не требуется.

Исполнитель работ по проведению лесопатологического обследования:

ФИО: Лужных А.П.

Подпись _____

*Раздел включается в акт, в случае проведения лесопатологического обследования визуальным способом

2. Инструментальное обследование лесного участка.*

2.1. Фактическая таксационная характеристика лесного насаждения соответствует (не соответствует) (нужное подчеркнуть) таксационному описанию.

2.2. Состояние насаждений:

причины повреждения:

Заселено (отработано) стволовыми вредителями:

Вид вредителя	Порода	Встречаемость (% заселенных деревьев)	Степень заселения лесного насаждения (слабая, средняя, сильная)

Повреждено огнем:

Вид пожара	Порода	Состояние корневых лап		Состояние корневой шейки		Подсушивание луба	
		процент поврежденных огнем корней	процент деревьев с данным повреждением	Ожог корневой шейки по окружности (1/4; 2/4; 3/4; более 3/4)	процент деревьев с данным повреждением	по окружности (1/4; 2/4; 3/4; более 3/4)	процент деревьев с данным повреждением

Поражено болезнями:

Вид болезни	Порода	Встречаемость (% пораженных деревьев)	Степень поражения лесного насаждения (слабая, средняя, сильная)

2.3. Выборке подлежит 0% деревьев,
ослабленных 0 % (причина назначения) _____ ;
сильно ослабленных 0 % (причина назначения) _____ ;
усыхающих 0 % (причина назначения) _____ ;
свежего сухостоя 0 %, в том числе: свежего ветровала 0 %;
свежего бурелома 0 %;
старого бурелома 0 %;
старого ветровала 0 %;
в том числе старого бурелома 0 %;
старого сухостоя 0 %;
аварийных деревьев 0 %.
ослабленных 0 % (причина назначения) _____ ;
сильно ослабленных 0 % (причина назначения) _____ ;
усыхающих 0 % (причина назначения) _____ ;
свежего сухостоя 0 %, в том числе: свежего ветровала 0 %;

свежего бурелома 0 %;
старого бурелома 0 %;
старого ветровала 0%;
в том числе старого бурелома 0 %;
старого сухостоя 0 %;
аварийных деревьев 0 %.

2.4. Полнота лесного насаждения после уборки деревьев, подлежащих рубки, составит _____
Критическая полнота для данной категории насаждений составляет _____

ЗАКЛЮЧЕНИЕ

С целью предотвращения негативных процессов или снижения ущерба от их воздействия назначено:

Участковое лесничество	Урочище (дача)	Квартал	Выдел	Площадь выдела, га	Вид мероприятия	Площадь мероприятия, га	Порода	Запас на выдел, куб. м	Крайние сроки проведения

Ведомость перечета деревьев, назначенных в рубку, и абрис лесного участка прилагаются (приложение 2 и 3 к Акту).

Меры по обеспечению возобновления: искусственное лесовосстановление (лесные культуры).

Мероприятия, необходимые для предупреждения повреждения или поражения смежных насаждений :

Сведения для расчета степени повреждения :

год образования старого сухостоя ;


основная причина повреждения древесины :

Дата проведения обследования «16» августа 2017 года.

Исполнитель работ по проведению лесопатологического обследования:

ФИО: Лужных А.П.

Подпись _____



3. Инструментальное обследование аварийных деревьев.*

3.1. Координаты расположения аварийного дерева: _____

3.2. Структурные изъяны, характеризующие аварийность дерева: _____

3.3. Порода _____, диаметр, см _____,
высота, м _____, возраст, лет _____.

ЗАКЛЮЧЕНИЕ

С целью предотвращения негативных процессов или снижения ущерба от их воздействия:

Вид мероприятия	Запас дерева, куб.м	Порода	Сроки проведения

Ведомость перечета аварийных деревьев, назначенных в рубку, прилагается (приложение 4 к Акту).


Мероприятия, необходимые для предупреждения повреждения или поражения смежных деревьев:

Дата проведения обследования «16» августа 2017 года.

Исполнитель работ по проведению лесопатологического обследования:

ФИО: *Лужных А.П.*

Подпись _____



*Раздел включается в акт в случае проведения лесопатологического обследования аварийных деревьев инструментальным способом

