


УТВЕРЖДАЮ:

Зам. начальника отдела
по Болотнинскому лесничеству
Кугаколов П.В. 
07.08.2017 г.

Акт
лесопатологического обследования № 4
лесных насаждений Болотнинского лесничества (лесопарка)
Новосибирская область (субъект РФ)

Способ лесопатологического обследования: 1. Визуальный
2. Инструментальный

Место проведения

Участковое лесничество	Урочище (дача)	Квартал (кварталы)	Выдел (выделы)	Площадь, га
Болотнинское	Болотнинский ЛХУ № 2 с-з «Лебяжий»	9	47	5,9

Лесопатологическое обследование проведено на общей площади 5,9 га.

1. Визуальное лесопатологическое обследованиеНаземное Дистанционное

2. На площади _____ га фактическая таксационная характеристика лесного насаждения соответствует (не соответствует) таксационному описанию (нужное подчеркнуть).

Причины несоответствия _____

Список участков с выявленными несоответствиями приведён в приложении 1 к настоящему Акту.

2. Лесные насаждения с нарушенной и утраченной устойчивостью выявлены на площади __ га:

Участковое лесничество	Урочище (дача)	Площадь, га		Причина ослабления (гибели)
		с нарушенной устойчивостью	с утраченной устойчивостью	
-	-	-	-	-
-	-	-	-	-
Итого	-	-	-	-

Состояние обследованных лесных насаждений приведено в приложениях 1.1-1.4 к Акту в зависимости от метода проведения ЛПО.

3. В обследованных лесных участках прогнозируется:

Прогноз	Площадь, га
Ослабление лесных насаждений	-
Усыхание лесных насаждений различной степени	-
Развитие очагов вредных организмов	-


4. Обнаружено загрязнение лесного участка отходами и выбросами: **промышленными**
бытовыми

Вид загрязнения	Размеры загрязнения			Объём, кубм	Площадь загрязнения, га
	длина, м	ширина, м	высота, м		
-	-	-	-	-	-
-	-	-	-	-	-

ЗАКЛЮЧЕНИЕ

Оценка текущего санитарного и лесопатологического состояния лесных насаждений:

Исполнитель работ по проведению лесопатологических обследований:

ФИО Бельский Н.В. Подпись 

Инструментальное обследование лесного участка.

Фактическая таксационная характеристика лесного насаждения соответствует (не соответствует) (нужное подчеркнуть) таксационному описанию. Причины несоответствия:

Ведомость лесных участков с выявленными несоответствиями таксационным описаниям приведена в приложении 1 к Акту.

Состояние насаждений: **с нарушенной устойчивостью**
с утраченной устойчивостью
 причины повреждения: ветровал (821), бурелом (822)

В том числе:

заселено (отработано) стволовыми вредителями

Вид вредителя	Порода	Встречаемость (% заселённых деревьев)	Степень заселения лесного насаждения (слабая, средняя, сильная)

Повреждено огнём

Вид пожара	Порода	Состояние корневых лап		Состояние корневой шейки		Подсушивание луба	
		процент повреждённых огнём корней	процент деревьев с данным повреждением	ожог корневой шейки по окружности (1/4; 2/4; 3/4; более 3/4)	процент деревьев с данным повреждением	по окружности (1/4; 2/4; 3/4; более 3/4)	процент деревьев с данным повреждением

Поражено болезнями

Вид болезни	Порода	Встречаемость (% поражённых деревьев)	Степень поражения лесного насаждения (слабая, средняя, сильная)

Выборке подлежит 3 % деревьев,

в том числе:

ослабленных _____ % (причины назначения) _____

сильно ослабленных _____ % (причины назначения) _____

усыхающих _____ % (причины назначения) _____

свежего сухостоя _____ %,

в том числе: свежего ветровала _____ 2 _____ %

свежего бурелома _____ 1 _____ %

старого ветровала _____ %

в том числе: старого бурелома _____ %

старого сухостоя _____ %

Полнота лесного насаждения после уборки деревьев, подлежащих рубке, составит 0,6
Критическая полнота для данной категории лесных насаждений составляет 0,5

ЗАКЛЮЧЕНИЕ

С целью предотвращения негативных процессов или снижения ущерба от их воздействия назначено:

Участковое лесничество	Урочище (дача)	Квартал	Выдел	Площадь, выдела, га	Вид мероприятия	Площадь, мероприятия, га	Порода	Запас на выдел, кбм	Крайние сроки проведения
Болотнинское	Болотнинский ЛХУ № 2 с-з «Лебяжий»	9	47	5,9	ВСП	5,9	Б	40	ноябрь 2017

Ведомость перечета деревьев назначенных в рубку и абрис лесного участка прилагаются (приложение 2 и 3 к Акту)

Меры по обеспечению возобновления:

Не требуются

Мероприятия, необходимые для предупреждения повреждения или поражения смежных насаждений


Сведения для расчёта понижающего коэффициента стоимости древесины:

год образования старого сухостоя _____ ;

основная причина повреждения древесины ветровал, бурелом

Дата проведения обследований 07.08.2017 г.

Исполнитель работ по проведению лесопатологических обследований:

ФИО Бельский Н.В. Подпись 

3. Инструментальное обследование аварийных деревьев

1. Координаты расположения аварийного дерева:

2. Структурные изъяны, характеризующие аварийность дерева:

3. Порода _____ диаметр, см _____,
 высота, м _____, Возраст, лет _____,

4. ЗАКЛЮЧЕНИЕ

С целью предотвращения негативных процессов или снижения ущерба от их воздействия назначено:

Вид мероприятия	Запас дерева, кбм	Порода	Сроки проведения
-	-	-	-
-	-	-	-

Ведомость перечета аварийных деревьев назначенных в рубку прилагаются (приложение 4 к Акту)

6. Мероприятия, необходимые для предупреждения повреждения или поражения смежных деревьев

Дата проведения обследований 07.08.2017 г.

Исполнитель работ по проведению лесопатологических обследований:

ФИО Бельский Н.В. Подпись 