

УТВЕРЖДАЮ:

Должность начальник отдела лесных отношений -  
главный лесничий по Карасукскому лесничеству  
Ф.И.О. Вязова Г.А. *Вязова*  
Дата 25.09.2017

Акт  
лесопатологического обследования № 31 (07)-2017

лесных насаждений Карасукского лесничества (лесопарка)  
Новосибирской области (субъект Российской Федерации)

Способ лесопатологического обследования:

1. Визуальный

2. Инструментальный

Место проведения

Участковое лесничество	Урочище (дача)	Квартал (кварталы)	Выдел (выделы)	Площадь, га
Карасукский ЛХУ		80	10	3,2

Лесопатологическое обследование проведено на общей площади 3,2 га.

**1. Визуальное лесопатологическое обследование.\***

Наземное

Дистанционное

1.1. На площади \_\_\_\_\_ га фактическая таксационная характеристика лесного насаждения соответствует (не соответствует) таксационному описанию (нужное подчеркнуть).

Причины несоответствия \_\_\_\_\_

Список участков с выявленными несоответствиями приведен в Приложении 1 к настоящему акту.

1.2. Лесные насаждения с нарушенной и утраченной устойчивостью выявлены на площади \_\_\_\_\_ га.

Участковое лесничество	Урочище (дача)	Площадь, га		Причина ослабления (гибели)
		с нарушенной устойчивостью	с утраченной устойчивостью	
Итого				

Состояние обследованных лесных насаждений приведено в приложениях 1.1-1.4 к Акту в зависимости от метода проведения ЛПО.

1.3. В обследованных лесных участках прогнозируется:

Прогноз	Площадь, га
Ослабление лесных насаждений	
Усыхание лесных насаждений различной степени	
Развитие очагов вредных организмов	

1.4. Обнаружено загрязнение лесного участка отходами и выбросами:

промышленными

бытовыми

Вид загрязнения	Размеры загрязнения			Объем, кубм	Площадь загрязнения, га
	длина, м	ширина, м	высота, м		

**ЗАКЛЮЧЕНИЕ**

Оценка текущего санитарного и лесопатологического состояния лесных насаждений, назначенные профилактические мероприятия по защите лесов, агитационные мероприятия:

---

---

---

---

Исполнитель работ по проведению лесопатологического обследования:

ФИО \_\_\_\_\_

Подпись \_\_\_\_\_

\* Раздел включается в акт в случае проведения лесопатологического обследования визуальным способом.



2.3. Выборке подлежит 100 % деревьев,  
в том числе:

ослабленных	4 %	(причины назначения)	_____
сильно ослабленных	34 %	(причины назначения)	_____
усыхающих	13 %	(причины назначения)	_____
свежего сухостоя	15 %;		
свежего ветровала	12 %;		
свежего бурелома	0 %;		
старого ветровала	0 %;		
старого бурелома	0 %;		
старого сухостоя	21 %;		
аварийных	0 %.		

2.4. Полнота насаждения после уборки деревьев, подлежащих рубке, составит 0.0 .  
Критическая полнота для данной категории насаждений составляет 0.5

## ЗАКЛЮЧЕНИЕ

С целью предотвращения негативных процессов или снижения ущерба от их воздействия назначено:

Участковое лесничество	Урочище (дача)	Квартал	Выдел	Площадь выдела, га	Вид мероприятия	Площадь мероприятия, га	Порода	Запас на выдел, куб.м	Крайние сроки проведения
Карасукский ЛХУ		80	10	5,2	ССР	3,2	Б В	384	2019

Ведомость перечета деревьев, назначенных в рубку, и абрис лесного участка прилагаются (приложение 2 и 3 к Акту).

Меры по обеспечению возобновления:

Создание лесных культур хозяйственно-ценных пород в течение двух лет после рубки в соответствии с проектом лесовосстановления

Мероприятия, необходимые для предупреждения заражения или повреждения смежных насаждений:

Сжигание, мульчирование или вывоз порубочных остатков и захламленности в места переработки древесины  
Включение смежных насаждений в план ЛПО визуальным способом

Сведения для расчета степени повреждения:

год образования старого сухостоя не позднее 2015 года

основная причина повреждения древесины

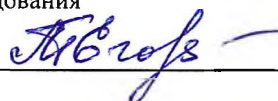
Устойчивый низовой пожар 4-10 летней давности высокой интенсивности

Дата проведения обследований 26.06.2017

Исполнитель работ по проведению лесопатологического обследования

ФИО Егорова Т.М.

Подпись



\* Раздел включается в акт в случае проведения лесопатологического обследования инструментальным способом

**3. Инструментальное обследование аварийных деревьев.\***

3.1. Координаты расположения аварийного дерева: \_\_\_\_\_.

3.2. Структурные изъяны, характеризующие аварийность дерева: \_\_\_\_\_  
\_\_\_\_\_.3.3. Порода \_\_\_\_\_, диаметр, см \_\_\_\_\_,  
высота, м \_\_\_\_\_, возраст, лет \_\_\_\_\_.**ЗАКЛЮЧЕНИЕ**

С целью предотвращения негативных процессов или снижения ущерба от их воздействия :

Вид мероприятия	Запас дерева, куб. м	Порода	Сроки проведения

Ведомость перечета аварийных деревьев, назначенных в рубку, прилагается (приложение 4 к Акту).

Мероприятия, необходимые для предупреждения повреждения или поражения смежных деревьев:

---



---



---



---

Дата проведения обследований \_\_\_\_\_.

Исполнитель работ по проведению лесопатологического обследования:

ФИО \_\_\_\_\_ Подпись \_\_\_\_\_

\*Раздел включается в акт в случае проведения лесопатологического обследования аварийных деревьев инструментальным способом.

Ведомость лесных участков с выявленными несоответствиями таксационным описаниям

Источник данных	Год проведения лесоустройства	Номер квартала	Номер выдела	Площадь выдела, га	Целевое назначение лесов	Категория защитных лесов	Номер лесопатологического выдела	Площадь лесопатологического выдела, га	Таксационная характеристика										Заложено пробных площадей	
									состав	порода	возраст, лет	средняя высота, м	средний диаметр, см	тип леса	тип условий местопрорастания	полнота	бонитет	запас, куб.м/га	количество, шт.	общая площадь, га
ТО	1988	80	10	5,2	Защитные	Защитные полосы лесов вдоль железнодорожных путей общего пользования, федеральных автомобильных дорог	1	3,2	9Б1В	Б	25	12	10	Ов		0,7	1	70	1	0,2
										В		7	8							
Ф		80	10	5,2	Защитные	Защитные полосы лесов вдоль железнодорожных путей общего пользования, федеральных автомобильных дорог	1	3,2	10Б+В	Б	50	18	16	Рг		0,6	2	120		
										В	50	10	12							

Примечание:

ТО - таксационные описания

Ф - фактическая характеристика лесного насаждения

Исполнитель работ по проведению лесопатологического обследования:

ФИО Егорова Т.М.

Подпись 

Результаты проведения лесопатологического обследования лесных насаждений за июнь 2017 г.  
(месяц)

Субъект Российской Федерации  
Участковое лесничество

Новосибирская область  
Карасукский лесохозяйственный участок

Лесничество (лесопарк) Карасукское  
Урочище (лесная дача)

1	2	3	4	5	6	7	Таксационная характеристика лесного насаждения									17	Распределение запаса насаждения по категориям состояния деревьев, %											29	30	31	32	Назначенные мероприятия								
							8	9	10	11	12	13	14	15	16		18	19	20	21	22	23	24	25	26	27	28					33	34							
80	10	5,2	Защитные	Защитные полосы лесов вдоль железнодорожных путей общего пользования, федеральных автомобильных дорог общего	1	3,2	10Б+В	Б	50*	18*	16*	Рг*	0,6	2	120*	136	1	4	34	13	15	21	12	0	0	0	0	0	0	0	0	329, 114, 335, 104	99	868	100,0	ССР	3,2			
									В	50	10	12						100	0	0	0	0	0	0	0	0	0	0	0	0	0	0	0	0						

Коды причин повреждения насаждений

868 Устойчивый низовой пожар 4-10 летней давности высокой интенсивности

Коды признаков повреждения насаждений

329 Ожог стволов (камбий поврежден >3/4 окружности ствола), прошлых лет  
335 Вывал деревьев в результате воздействия лесных пожаров

114 Усыхание >3/4 ветвей в кроне прошлых лет  
104 Усыхание >3/4 ветвей в кроне, свежее

Коды видов санитарно-оздоровительных мероприятий

ССР Сплошная санитарная рубка  
ВСР Выборочная санитарная рубка

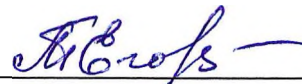
УНД Уборка неликвидной древесины

Показатели, несоответствующие таксационному описанию, отмечаются «\*»

Исполнитель работ по проведению лесопатологического обследования:

ФИО Егорова Т.М.

Подпись



Дата составления документа

25.09.2017

Телефон

8 (383) 279-93-55

ВРЕМЕННАЯ ПРОБНАЯ ПЛОЩАДЬ № 1

Субъект Российской Федерации Новосибирская область  
Лесничество (лесопарк) Карасукское  
Участковое лесничество Карасукский лесохозяйственный участок  
Урочище  
Квартал 80 Выдел 10 Лесопатологический выдел 1  
Площадь выдела, га 5,2 Площадь лесопатологического выдела 3,2  
Номер очага вредных организмов Размер пробной площади 0,2  
Таксационная характеристика:  
тип леса Рт состав 10Б+В возраст 50 бонитет 2  
полнота 0,6 запас на 1 га 120 возобновление нет  
Время и причина ослабления насаждения  
Устойчивый низовой пожар 4-10 летней давности высокой интенсивности

Тип очага: эпизодический, хронический (подчеркнуть)  
Фаза развития очага: начальная, нарастания численности, собственно вспышка, кризис (подчеркнуть)  
Состояние лесного насаждения, намечаемые мероприятия  
Насаждение усыхающее  
нуждается в проведении сплошной санитарной рубки

Исполнитель работ по проведению лесопатологического обследования:

Исполнитель Егорова Т.М.

Подпись



Дата составления документа 25.09.2017

Телефон

8 (383) 279-93-55



## ВЕДОМОСТЬ ПЕРЕЧЕТА ДЕРЕВЬЕВ

Порода: Б

Ступени толщины, см	Количество деревьев по категориям состояния, шт.																Всего деревьев по ступням толщины	
	I	II	III	IV		V		VI			ветровал, бурелом			аварийные деревья			шт.	в том числе подлежат рубке, %
				НЗ	З	НЗ	З	НЗ	З	О	НЗ	З	О	НЗ	З	О		
1	2	3	4	5	6	7	8	9	10	11	12	13	14	15	16	17	18	19
8				1													1	100,0
12			1	2		5		4		12	2		1				27	96,3
16			12	11		8		10		12	6						59	79,7
20	1	1	20	4		6				1	6						39	43,6
24		2	4	1				1			1						9	33,3
28						1											1	100,0
32																		
36																		
40																		
44																		
48																		
52																		
56																		
60 и более																		
Итого, шт.	1	3	37	19	0	20	0	15	0	25	15	0	1	0	0	0	136	69,9
Запас, куб. м	0,3	1,2	10,1	3,8	0,0	4,3	0,0	2,6	0,0	3,5	3,5	0,0	0,1	0,0	0,0	0,0	29,52	60,7
Итого, %	1,0	4,1	34,2	13,0	0,0	14,7	0,0	8,8	0,0	11,9	11,9	0,0	0,3	0,0	0,0	0,0	100,0	60,7

Порода: \_\_\_\_\_

Ступени толщины, см	Количество деревьев по категориям состояния, шт.																Всего деревьев по ступням толщины	
	I	II	III	IV		V		VI			ветровал, бурелом			аварийные деревья			шт.	в том числе подлежат рубке, %
				НЗ	З	НЗ	З	НЗ	З	О	НЗ	З	О	НЗ	З	О		
1	2	3	4	5	6	7	8	9	10	11	12	13	14	15	16	17	18	19
8																		
12																		
16																		
20																		
24																		
28																		
32																		
36																		
40																		
44																		
48																		
52																		
56																		
60 и более																		
Итого, шт.	0	0	0	0	0	0	0	0	0	0	0	0	0	0	0	0	0	
Запас, куб. м	0,0	0,0	0,0	0,0	0,0	0,0	0,0	0,0	0,0	0,0	0,0	0,0	0,0	0,0	0,0	0,0	0,00	
Итого, %	0,0	0,0	0,0	0,0	0,0	0,0	0,0	0,0	0,0	0,0	0,0	0,0	0,0	0,0	0,0	0,0	0,0	


Примечание: НЗ – незаселенное, З – заселенное стволовыми вредителями, О – обработанное вредителями

кв 80/10

Приложение 3  
к акту лесопатологического обследования

Абрис участка

М 1:10 000



№ выдела	Ленты (круговой площадки) перечёта				
	№ ленты (площадки)	длина, м	ширина, м	радиус, м	площадь, га
10	1	710	2,8		0,2

п/п	Широта, °	Долгота, °	Линии	Румбы	Длина, м
1	53.64342	77.6809	1-2	СВ 88°36'	747,7
2	53.64367	77.69216	2-3	ЮЗ 02°11'	79,1
3	53.643	77.69215	3-4	ЮЗ 88°24'	707,2
4	53.64268	77.68145	4-1	СЗ 38°45'	90,4

Условные обозначения:

- Угловые точки
- ■ Лента перечёта
- Границы участка

Исполнитель работ по проведению лесопатологического обследования:

ФИО Егорова Т.М.

Дата составления документа 25.09.2014

Подпись *Т.М. Егорова*

Телефон 8 (383) 279-93-55