

Форма

УТВЕРЖДАЮ:

Должность Начальник отдела лесных
отношений по Мошковскому
лесничеству

Ф.И.О. Токарев С.М.

Дата 31.10.2017г

Акт
лесопатологического обследования № 13(17)-2017

лесных насаждений Мошковского лесничества (лесопарка)

(субъект Российской Федерации)

Способ лесопатологического обследования: 1. Визуальный

2. Инструментальный

Место проведения

Участковое лесничество	Урочище (дача)	Квартал (кварталы)	Выдел (выделы)	Площадь, га
Белоярский		254	4	1,5

Лесопатологическое обследование проведено на общей площади 1,5 га.

1. Визуальное лесопатологическое обследование.*1

Наземное

Дистанционное

1.1. На площади -- га фактическая таксационная характеристика лесного насаждения соответствует (не соответствует) таксационному описанию (нужное подчеркнуть). Причины несоответствия _____

Список участков с выявленными несоответствиями приведен в приложении 1 к настоящему Акту.

1.2. Лесные насаждения с нарушенной и утраченной устойчивостью выявлены на площади ____ га:

Участковое лесничество	Урочище (дача)	Площадь, га		Причина ослабления (гибели)
		с нарушенной устойчивостью	с утраченной устойчивостью	
--	--	--	--	--
Итого				

Состояние обследованных лесных насаждений приведено в приложениях 1.1 – 1.4 к Акту в зависимости от метода проведения ЛПО.

1.3. В обследованных лесных участках прогнозируется:

Прогноз	Площадь, га
Ослабление лесных насаждений	
Усыхание лесных насаждений различной степени	
Развитие очагов вредных организмов	

1.4. Обнаружено загрязнение лесного участка отходами и выбросами: **промышленными**
бытовыми

Вид загрязнения	Размеры загрязнения			Объём, кубм	Площадь загрязнения, га
	длина, м	ширина, м	высота, м		

ЗАКЛЮЧЕНИЕ

Оценка текущего санитарного и лесопатологического состояния лесных насаждений, назначенные профилактические мероприятия по защите лесов, агитационные мероприятия:

Исполнитель работ по проведению лесопатологического обследования:

Ф.И.О. _____ Подпись _____

2. Инструментальное обследование лесного участка. ^{*ii}

2.1. Фактическая таксационная характеристика лесного насаждения соответствует (не соответствует) (нужное подчеркнуть) таксационному описанию. Причины несоответствия:

Ведомость лесных участков с выявленными несоответствиями таксационным описаниям приведена в приложении 1 к Акту.

2.2. Состояние насаждений: **с нарушенной устойчивостью** X
с утраченной устойчивостью

причины повреждения:

Ураганные ветра весна 2017 г.г. 822 – бурелом, 821- ветровал

Заселено (отработано) стволовыми вредителями:

Вид вредителя	Порода	Встречаемость (% заселённых деревьев)	Степень заселения лесного насаждения (слабая, средняя, сильная)

Повреждено огнём:

Вид пожара	Порода	Состояние корневых лап		Состояние корневой шейки		Подсушивание луба	
		процент повреждённых огнём корней	процент деревьев с данным повреждением	ожог корневой шейки по окружности (1/4; 2/4; 3/4; более 3/4)	процент деревьев с данным повреждением	по окружности (1/4; 2/4; 3/4; более 3/4)	процент деревьев с данным повреждением

Поражено болезнями:

Вид болезни	Порода	Встречаемость (% поражённых деревьев)	Степень поражения лесного насаждения (слабая, средняя, сильная)

2.3. Выборке подлежит 4,8 % деревьев,

в том числе:

ослабленных 0 % (причины назначения) _____;

сильно ослабленных 0 % (причины назначения) _____;

усыхающих 0 % (причины назначения) _____;

свежего сухостоя 0 %;

в том числе: свежего ветровала 4,8 %;

свежего бурелома 0 %;

старого ветровала 0 %;

в том числе: старого бурелома _____ %;

старого сухостоя _____ 0 _____ %;

аварийных _____ 0 _____ %.

2.4. Полнота лесного насаждения после уборки деревьев, подлежащих рубке, составит _____ 0,9 _____.

Критическая полнота для данной категории лесных насаждений составляет _____ 0,3 _____.

ЗАКЛЮЧЕНИЕ

С целью предотвращения негативных процессов или снижения ущерба от их воздействия назначено:

Участковое лесничество	Урочище (дача)	Квартал	Выдел	Площадь выдела, га	Вид мероприятия	Площадь мероприятия, га	Порода	Запас на выдел, куб. м	Крайние сроки проведения
Белоярский		254	4	13,2	УНД	1,5	Берёза, осина	10	2017 г.

Ведомость перечета деревьев, назначенных в рубку, и абрис лесного участка прилагаются (приложение 2 и 3 к Акту).

Меры по обеспечению возобновления:
Не требуются

Мероприятия, необходимые для предупреждения повреждения или поражения смежных насаждений: Согласно приложения 1 приказа Минприроды России №367 от 27.06.2016 г. «Виды лесосечных работ», часть 4 пункт 9 подпункт 4. Очистка мест рубок от порубочных остатков должна проводиться одновременно с рубкой лесных насаждений и трелёвкой древесины. После проведения указанных работ допускается доочистка лесосек, сбор порубочных остатков в кучи и валы. Обязательному сжиганию подлежат порубочные остатки при проведении санитарных рубок в очагах вредных организмов, в которых они могут оказаться источником распространения инфекции, или средой её сохранения и заселения вторичными вредными организмами, если порубочные остатки не вывозятся в места их дальнейшей переработки.


Сведения для расчёта степени повреждения:

год образования старого сухостоя _____ ;

основная причина повреждения древесины Бурелом, ветровал весна 2017 г.

Дата проведения обследований _____ 10.08.2017 г. _____.

Исполнитель работ по проведению лесопатологического обследования:

Ф.И.О. _____ Пономарева Н.В. _____ Подпись _____ 

3. Инструментальное обследование аварийных деревьев.*iii

3.1. Координаты расположения аварийного дерева: _____.

3.2. Структурные изъяны, характеризующие аварийность дерева: _____
_____.

3.3. Порода _____, диаметр, см _____,
высота, м _____, возраст, лет _____.

ЗАКЛЮЧЕНИЕ

С целью предотвращения негативных процессов или снижения ущерба от их воздействия:

Вид мероприятия	Запас дерева, куб. м	Порода	Сроки проведения
-	-	-	-

Ведомость перечета аварийных деревьев, назначенных в рубку, прилагается (приложение 4 к Акту).

Мероприятия, необходимые для предупреждения повреждения или поражения смежных деревьев:

_____.

Дата проведения обследований _____.

Исполнитель работ по проведению лесопатологического обследования:

Ф.И.О. _____ Подпись _____

Ведомость перечета деревьев назначенных в рубку

ВРЕМЕННАЯ ПРОБНАЯ ПЛОЩАДЬ № 1

Субъект РФ Новосибирская область	Лесничество Мошковское
Тесохозяйственный участок Белооярский	урочище
Квартал 254 Выдел 4	Площадь 13,2 га.
Номер очага	Размер пробной площади 0,3
Таксационная характеристика:	
Тип леса РТ Состав 6Ос1БЗС	Возраст 25
Бонитет 1 Полнота 1	Запас на га. 140
Возобновления	отсутствует

Время и причины ослабления насаждения:

Сложные погодные условия. Ураганный ветер весна 2017 г

Тип очага:

Фаза развития очага Вредных организмов:

Состояние лесного насаждения, намечаемые мероприятия:

В насаждении имеются буреломные, ветровальные деревья, необходимо провести уборку неликвидной древесины

Исполнитель работ по проведению лесопатологического обследования:

Пономарева Н.В.

(ФИО)

8-(383-48)-37-191


(Подпись)

27 10

2017 г.

ВЕДОМОСТЬ ПЕРЕЧЕТА ДЕРЕВЬЕВ

Порода: берёза

Ступени толщины см	Количество деревьев по категориям состояния, шт.																Всего деревьев по ступеням толщины	
	I	II	III	IV		V		VI			ветровал, бурелом			аварийные деревья			шт.	в том числе подлежат рубке, %
				НЗ	З	НЗ	З	НЗ	З	О	НЗ	З	О	НЗ	З	О		
1	2	3	4	5	6	7	8	9	10	11	12	13	14	15	16	17	18	19
24											1						1	1
28											2						2	2
32	2																2	
36	4	1															5	
40																		
44																		
48																		
52																		
56																		
Итого, %	6	1									3						10	3

Порода: осина

Ступени толщины см	Количество деревьев по категориям состояния, шт.																Всего деревьев по ступеням толщины	
	I	II	III	IV		V		VI			ветровал, бурелом			аварийные деревья			шт.	в том числе подлежат рубке, %
				НЗ	З	НЗ	З	НЗ	З	О	НЗ	З	О	НЗ	З	О		
1	2	3	4	5	6	7	8	9	10	11	12	13	14	15	16	17	18	19
32	3										2						5	2
36	3										2						5	2
40	4										2						6	2
48	10																10	
52	19																19	
56	15																15	
Итого, %	54										6						60	6

Порода: сосна

Ступени толщины см	Количество деревьев по категориям состояния, шт.																Всего деревьев по ступеням толщины	
	I	II	III	IV		V		VI			ветровал, бурелом			аварийные деревья			шт.	в том числе подлежат рубке, %
				НЗ	З	НЗ	З	НЗ	З	О	НЗ	З	О	НЗ	З	О		
1	2	3	4	5	6	7	8	9	10	11	12	13	14	15	16	17	18	19
36	8																8	
40	12																12	
44	5																5	
48	5																5	
Итого, %	30																30	

Примечание: НЗ - незаселенное, З - заселенное, О - отработанное вредителями.

Порода: Сосна

Ступень толщины, см	Категории состояния.																		Итого:									
	V						VI						взрвал. бурелом						аварийные деревья				Итого:					
	I		II		III		IV		V		VI		3		H3		O		H3		3		O		шт.		м2	
8	шт.	м2	шт.	м2	шт.	м2	шт.	м2	шт.	м2	шт.	м2	шт.	м2	шт.	м2	шт.	м2	шт.	м2	шт.	м2	шт.	м2	шт.	м2	шт.	м2
12	шт.	м2	шт.	м2	шт.	м2	шт.	м2	шт.	м2	шт.	м2	шт.	м2	шт.	м2	шт.	м2	шт.	м2	шт.	м2	шт.	м2	шт.	м2	шт.	м2
16	шт.	м2	шт.	м2	шт.	м2	шт.	м2	шт.	м2	шт.	м2	шт.	м2	шт.	м2	шт.	м2	шт.	м2	шт.	м2	шт.	м2	шт.	м2	шт.	м2
20	шт.	м2	шт.	м2	шт.	м2	шт.	м2	шт.	м2	шт.	м2	шт.	м2	шт.	м2	шт.	м2	шт.	м2	шт.	м2	шт.	м2	шт.	м2	шт.	м2
24	шт.	м2	шт.	м2	шт.	м2	шт.	м2	шт.	м2	шт.	м2	шт.	м2	шт.	м2	шт.	м2	шт.	м2	шт.	м2	шт.	м2	шт.	м2	шт.	м2
28	шт.	м2	шт.	м2	шт.	м2	шт.	м2	шт.	м2	шт.	м2	шт.	м2	шт.	м2	шт.	м2	шт.	м2	шт.	м2	шт.	м2	шт.	м2	шт.	м2
32	шт.	м2	шт.	м2	шт.	м2	шт.	м2	шт.	м2	шт.	м2	шт.	м2	шт.	м2	шт.	м2	шт.	м2	шт.	м2	шт.	м2	шт.	м2	шт.	м2
36	шт.	м2	шт.	м2	шт.	м2	шт.	м2	шт.	м2	шт.	м2	шт.	м2	шт.	м2	шт.	м2	шт.	м2	шт.	м2	шт.	м2	шт.	м2	шт.	м2
40	шт.	м2	шт.	м2	шт.	м2	шт.	м2	шт.	м2	шт.	м2	шт.	м2	шт.	м2	шт.	м2	шт.	м2	шт.	м2	шт.	м2	шт.	м2	шт.	м2
44	шт.	м2	шт.	м2	шт.	м2	шт.	м2	шт.	м2	шт.	м2	шт.	м2	шт.	м2	шт.	м2	шт.	м2	шт.	м2	шт.	м2	шт.	м2	шт.	м2
48	шт.	м2	шт.	м2	шт.	м2	шт.	м2	шт.	м2	шт.	м2	шт.	м2	шт.	м2	шт.	м2	шт.	м2	шт.	м2	шт.	м2	шт.	м2	шт.	м2
52	шт.	м2	шт.	м2	шт.	м2	шт.	м2	шт.	м2	шт.	м2	шт.	м2	шт.	м2	шт.	м2	шт.	м2	шт.	м2	шт.	м2	шт.	м2	шт.	м2
56	шт.	м2	шт.	м2	шт.	м2	шт.	м2	шт.	м2	шт.	м2	шт.	м2	шт.	м2	шт.	м2	шт.	м2	шт.	м2	шт.	м2	шт.	м2	шт.	м2
60	шт.	м2	шт.	м2	шт.	м2	шт.	м2	шт.	м2	шт.	м2	шт.	м2	шт.	м2	шт.	м2	шт.	м2	шт.	м2	шт.	м2	шт.	м2	шт.	м2
Итого, шт.	30		0		0		0		0		0		0		0		0		0		0		0		0		0	
∑Сеч.		3,99		0,00		0,00		0,00		0,00		0,00		0,00		0,00		0,00		0,00		0,00		0,00		0,00		3,99
Итого, %	100,0		0,0		0,0		0,0		0,0		0,0		0,0		0,0		0,0		0,0		0,0		0,0		0,0		100,0	

Берёза 3 %
Осина 6 %
Сосна 0 %

Итого по всем породам учтенным на пробной площадке

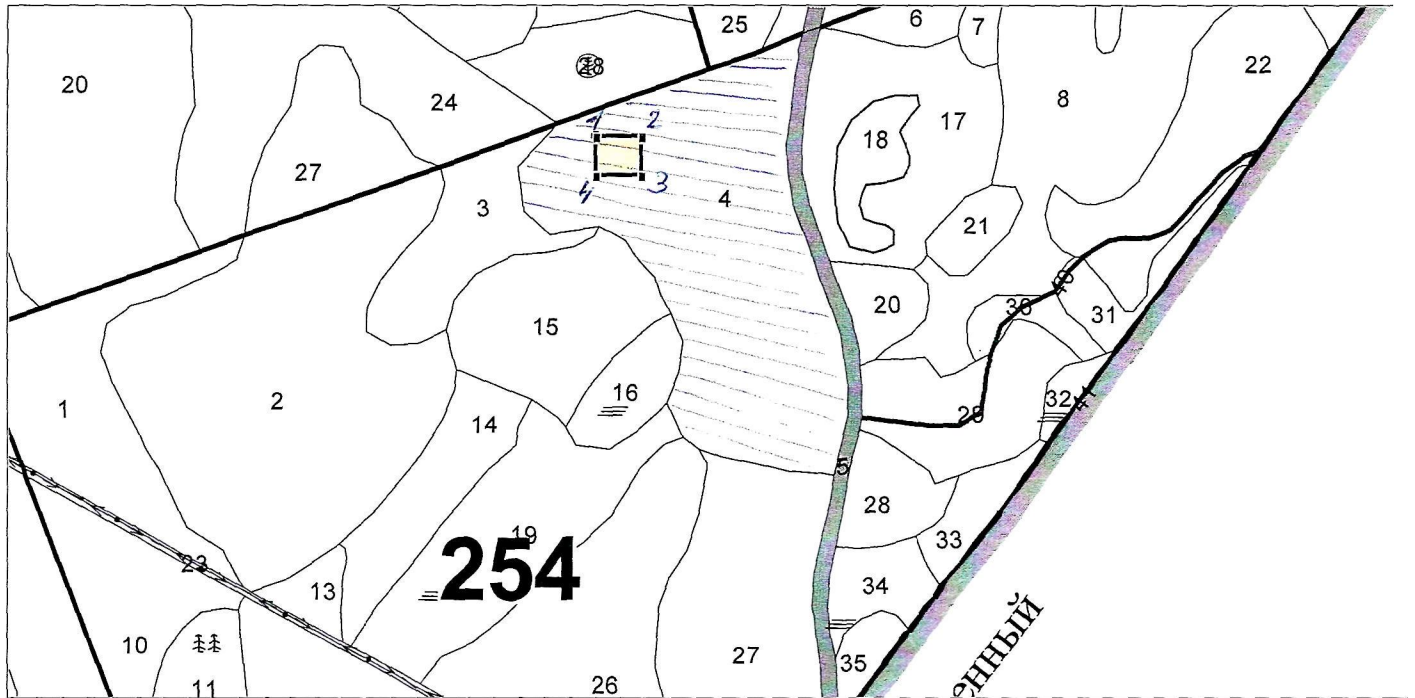
∑Сеч.	15,15	0,10	0,00	0,00	0,00	0,00	0,00	0,00	0,00	0,00	0,00	0,00	0,00	0,00	0,00	0,00	0,00	0,00	0,00	0,00	0,00	0,00	0,00	0,00	0,00	0,00	0,00	0,77
Итого, %	94,6	0,6	0,0	0,0	0,0	0,0	0,0	0,0	0,0	0,0	0,0	0,0	0,0	0,0	0,0	0,0	0,0	0,0	0,0	0,0	0,0	0,0	0,0	0,0	0,0	100	16,01	0,77

Примечание: H3 - незаселенное, 3 - заселенное, O - отработанное вредителями

подлежит
выбыве %
4,8

Абрис участка

Масштаб 1:10000




№ выдела	Ленты (круговой площадки) перечета				
	№ ленты (площадки)	длина, м	ширина, м	радиус, м	площадь, га
4	1	60	50		0,3

Номера точек	Координаты		Румбы линий	Длина, м
1-2	55° 22' 56.41"	83° 11' 18"	СВ: 81°40'	60
2-3	55° 22' 56.35"	83° 11' 21.41"	ЮВ: 8° 19'	50
3-4	55° 22' 54.73"	83° 11' 21.32"	ЮЗ: 81°52'	60
4-1	55° 22' 54.8"	83° 11' 17.91"	СЗ: 8°19'	50

Условные обозначения:	254 – номер квартала	4 – номер выдела
— — — — — – границы кварталов	== – автодорога – границы выделов
1, 2, 3, 4, 5 – номера угловых точек	▨ – участок на котором назначено проведение СОМ	

Исполнитель работ по проведению лесопатологического обследования:

Ф.И.О. Алексеева И.В. Подпись 

Дата составления документа 27.10 .2017г. Телефон 838348 37-191