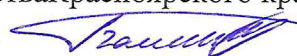


УТВЕРЖДАЮ:

Должность: Заместитель министра  
лесного хозяйства Красноярского края

Ф.И.О. А.Г.Большаков



Дата «26» октября 2017г.

Акт

лесопатологического обследования № 51/23  
лесных насаждений Гремучинского лесничества Красноярского края.

Способ лесопатологического обследования: 1. Визуальный

2. Инструментальный

Место проведения:

Участковое лесничество	Урочище (дача)	Квартал	Выдел	Площадь, га
Мадашенское	-	100	11	22,0
Мадашенское	-	100	16	72,0
Мадашенское	-	100	18	88,0
Мадашенское	-	100	26	31,0
Мадашенское	-	100	3	82,0
Мадашенское	-	100	5	27,0
Мадашенское	-	100	8	50,0
Мадашенское	-	101	27	22,0
Мадашенское	-	101	3	63,0
Мадашенское	-	101	7	37,0
Мадашенское	-	101	8	32,0
Мадашенское	-	114	5	24,0
Мадашенское	-	115	15	54,0
Мадашенское	-	115	23	24,0
Мадашенское	-	115	26	50,0
Мадашенское	-	115	28	35,0
Мадашенское	-	116	13	38,0
Мадашенское	-	116	7	95,0
Мадашенское	-	116	9	56,0
Мадашенское	-	134	18	58,0
Мадашенское	-	134	22	66,0
Мадашенское	-	134	6	41,0
Мадашенское	-	135	12	26,0
Мадашенское	-	136	1	74,0
Мадашенское	-	136	22	24,0
Мадашенское	-	136	2	48,0
Мадашенское	-	136	4	47,0
Мадашенское	-	96	14	35,0
Мадашенское	-	96	22	50,0
Мадашенское	-	96	25	33,0
Мадашенское	-	96	26	45,0
Мадашенское	-	96	8	35,0
Мадашенское	-	96	9	39,0
Мадашенское	-	97	13	43,0

Мадашенское	-	97	14	98,0
Мадашенское	-	97	1	20,0
Мадашенское	-	97	24	22,0
Мадашенское	-	97	28	37,0
Мадашенское	-	97	3	49,0
Мадашенское	-	97	9	37,0
Мадашенское	-	111	19	26,0
Мадашенское	-	112	15	26,0
Мадашенское	-	112	17	34,0
Мадашенское	-	112	22	39,0
Мадашенское	-	112	26	93,0
Мадашенское	-	112	37	31,0
Мадашенское	-	112	9	35,0
Мадашенское	-	117	19	21,0
Мадашенское	-	117	3	41,0
Мадашенское	-	117	7	72,0
Мадашенское	-	117	9	41,0
Мадашенское	-	118	16	47,0
Мадашенское	-	118	18	63,0
Мадашенское	-	118	21	84,0
Мадашенское	-	118	22	63,0
Мадашенское	-	118	9	59,0
Мадашенское	-	119	20	52,0
Мадашенское	-	119	4	111,0
Мадашенское	-	137	5	25,0
Мадашенское	-	138	14	55,0
Мадашенское	-	138	2	43,0
Мадашенское	-	139	10	40,0
Мадашенское	-	139	12	55,0
Мадашенское	-	139	6	46,0
Мадашенское	-	139	9	28,0
Мадашенское	-	98	15	62,0
Мадашенское	-	98	16	33,0
Мадашенское	-	98	18	48,0
Мадашенское	-	98	19	58,0
Мадашенское	-	98	1	21,0
Мадашенское	-	98	22	35,0
Мадашенское	-	98	26	36,0
Мадашенское	-	98	2	23,0
Мадашенское	-	98	33	51,0
Мадашенское	-	98	40	16,0
Мадашенское	-	99	14	33,0
Мадашенское	-	99	16	33,0
Мадашенское	-	99	17	22,0
Мадашенское	-	99	20	56,0
Мадашенское	-	99	21	25,0
Мадашенское	-	99	23	45,0
Мадашенское	-	99	24	25,0
Мадашенское	-	99	4	38,0
Мадашенское	-	99	5	22,0
Мадашенское	-	99	6	92,0
Мадашенское	-	100	12	50,0
Мадашенское	-	100	22	27,0

Мадашенское	-	101	20	115,0
Мадашенское	-	101	22	157,0
Мадашенское	-	101	23	119,0
Мадашенское	-	102	10	117,0
Мадашенское	-	102	11	50,0
Мадашенское	-	102	13	36,0
Мадашенское	-	102	14	53,0
Мадашенское	-	114	15	33,0
Мадашенское	-	114	16	92,0
Мадашенское	-	114	22	92,0
Мадашенское	-	114	24	24,0
Мадашенское	-	114	27	42,0
Мадашенское	-	114	29	40,0
Мадашенское	-	114	2	24,0
Мадашенское	-	114	32	53,0
Мадашенское	-	114	3	22,0
Мадашенское	-	114	4	21,0

Лесопатологическое обследование проведено на общей площади 5000,0га.

1. Визуальное лесопатологическое обследование.

Наземное

Дистанционное

1.1. На площади 5000,0га фактическая таксационная характеристика лесного насаждения соответствует (не соответствует) таксационному описанию (нужное подчеркнуть). Причины несоответствия \_\_\_\_\_

Список участков с выявленными несоответствиями приведен в приложении 1 к настоящему Акту.

1.2. Лесные насаждения с нарушенной и утраченной устойчивостью выявлены на площади 5000,0 га:

Участковое лесничество	Урочище (дача)	Площадь, га		Причина ослабления (гибели)
		с нарушенной устойчивостью	с утраченной устойчивостью	
Мадашенское	-	-	5000,0	

Состояние обследованных лесных насаждений приведено в приложениях 1.1 к Акту в зависимости от метода проведения ЛПО.

1.3. В обследованных лесных участках прогнозируется:

Прогноз	Площадь,га
Ослабление лесных насаждений	5000,0
Усыхание лесных насаждений	5000,0
Развитие очагов вредных организмов	-

1.4. Обнаружено загрязнение лесного участка отходами и выбросами:

промышленными

бытовыми

Вид загрязнения	Размеры загрязнения			Объем, кубм	Площадь загрязнения, га
	длина, м	ширина, м	высота, м		
-	-	-	-	-	-

## ЗАКЛЮЧЕНИЕ


Оценка текущего санитарного и лесопатологического состояния лесных насаждений, назначенные профилактические мероприятия по защите лесов, агитационные мероприятия:

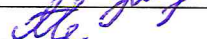
При проведении наблюдения лесопатологического состояния лесов выявлены очаги усача черного елового большого на площади 5000 га. Причиной формирования очагов явились пожары 2016 года, значительно ослабившие древостои и большой запас стволовых вредителей в окружающих древостоях, обусловленный наличием пожаров и вырубок прошлых лет.

Рекомендуется проведение ЛПО инструментальным способом.

Исполнитель работ по проведению лесопатологического обследования:

Ф.И.О. Власова Л.И. подпись 

Ф.И.О. Глотова О.А. подпись 

Ф.И.О. Матвеев А.И. подпись 

Дата составления документа 18.09.17г Телефон 839162467

















