

УТВЕРЖДАЮ:

Первый заместитель министра лесного хозяйства
Красноярского края

Д.А. Селин

Дата « 20 » 10 2017 г.

Акт
лесопатологического обследования № 242
лесных насаждений Невонского лесничества Красноярского края

Способ лесопатологического обследования: Визуальный

Инструментальный

Место проведения:

Участковое лесничество	Урочище (дача)	Квартал	Выдел	Площадь, га
Говорковское	-	147	7ч.2	42,0
Итого				42,0

Лесопатологическое обследование проведено в насаждениях, свободных от аренды на общей площади 11,4 га.

2. Инструментальное обследование лесного участка.

2.1 В результате обследования установлено: фактическая таксационная характеристика лесного насаждения **не соответствует** таксационному описанию (акт несоответствия данных государственного лесного реестра натурному обследованию прилагается). Причины несоответствия: лесоустройство более 10-летней давности - 1995 г.

Ведомость лесных участков с выявленными несоответствиями таксационным описаниям приведена в приложении № 1 к акту.

2.2 Состояние насаждений:

с нарушенной устойчивостью

с утраченной устойчивостью

Причины повреждения: обследованные насаждения повреждены устойчивым низовым пожаром более 10 – летней давности (справка о лесном пожаре прилагается), подсочкой (справка от лесничества прилагается), стволовыми вредителями (усачом черным сосновым, златкой лиственничной), болезнями леса (раком смоляным, губкой сосновой, трутовиком ложным осиновым).

Заселено (отработано) стволовыми вредителями:

Вид вредителя	Порода	Встречаемость (% заселенных деревьев)	Степень заселения лесного насаждения (слабая, средняя, сильная)
Усач черный сосновый	Сосна	6,0	Единичная
Златка лиственничная	Лиственница	6,3	Единичная

Повреждено огнем:

Вид пожара	Порода	Состояние корневых лап		Состояние корневой шейки		Подсушивание луба	
		% поврежденных огнём корней	% деревьев с данным повреждени ем	ожог корневой шейки по окружности (1/4;2/4;3/4;бол ее 3/4)	% деревьев с данным повреждени ем	по окружности (1/4; 2/4; 3/4; более 3/4)	% деревьев с данным повреждени ем
Устойчивый низовой пожар более 10 – летней давности	С	5	10	1/4	10	1/4	10
	С	5	10	2/4	20	2/4	20
	С	5	15	3/4	30	3/4	30
	С	10	20	более 3/4	40	более 3/4	40
	Л	-	-	1/4	20	1/4	30
	Л	-	-	2/4	30	2/4	20
	Л	5	5	3/4	30	3/4	30
	Л	5	10	более 3/4	20	более 3/4	20

Поражено болезнями:

Вид болезни	Порода	Встречаемость (% пораженных деревьев)	Степень поражения лесного насаждения (слабая, средняя, сильная)
Смоляной рак	Сосна	4,0	Единичная
Губка сосновая	Сосна	2,0	Единичная
Трутовик ложный осиновый	Осина	1,5	Единичная

2.3 Выборке подлежит **26,9 %** деревьев,

в том числе:

ослабленных – 0 % (причины назначения);

сильно ослабленных – 0 % (причины назначения);

усыхающих – 11,5 % (причины назначения – устойчивый низовой пожар более 10 – летней давности, нарушение технологии подсочки, стволовые вредители, болезни леса);

свежего сухостоя – 3,3 %;

свежего бурелома – 0,0 %;
свежего ветровала – 0,0 %;
старого сухостоя – 12,1 %;
старого бурелома – 0,0 %;
старого ветровала – 0,0 %;
аварийных – 0,0 %.

2.4 Полнота лесного насаждения после уборки деревьев, подлежащих рубке, составит: в квартале 147 выделе 7ч.2 лп/в. 1 – 0,37.

Критическая полнота для данной категории лесных насаждений составляет: для сосны-0,3.

ЗАКЛЮЧЕНИЕ

С целью предотвращения негативных процессов или снижения ущерба от их воздействия назначено:

Участковое лесничество	Урочище (дача)	Квартал	Выдел	Площадь выдела, га	Вид мероприятия	Площадь мероприятия, га	Порода	Запас на выдел куб.м	Крайние сроки проведения
Говорковское	-	147	7ч.2	42,0	ВСП	11,4	С	583	До 2020 года
Итого:				42,0		11,4		583	

Ведомость перечета деревьев, назначенных в рубку и абрис лесного участка прилагаются (приложение 2 и 3 к Акту).

Меры по обеспечению возобновления: Обеспечить сохранность подроста в количестве не менее 80 % от его количества до рубки.

Мероприятия, необходимые для предупреждения заражения или повреждения смежных насаждений: Проведение лесопатологического обследования в прилегающих насаждениях, очистка площади от порубочных остатков – сбор порубочных остатков в кучи на погрузочные площадки с последующим сжиганием в не пожароопасный период.

Сведения для расчета степени повреждения:

Год образования старого сухостоя 2006 г.;

Основная причина повреждения древесины – устойчивый низовой пожар более 10 – летней давности.

Дата проведения обследований «06» 10 2017 г.

Исполнители работ по проведению лесопатологического обследования:

Лесничий Говорковского участкового лесничества

КГБУ «Невонское лесничество»



Климайтис К.И.

Инженер-лесопатолог филиала


ФБУ «Рослесозащита» - «ЦЗЛ Красноярского края»



Дьяченко В.А.

Инженер по охране и защите леса 1 кат.

КГБУ «Невонское лесничество»



Смолина С.А.

СОГЛАСОВАНО:

И.о. руководителя КГБУ «Невонское лесничество»



Шведин Д.А.



Ведомость лесных участков с выявленными несоответствиями таксационным описаниям

Источник данных	Год проведения лесоустройства	Номер квартала	Номер выдела	Площадь выдела, га	Целевое назначение лесов	Категория защитных лесов	Номер лесопатологического выдела	Площадь лесопатологического выдела, га	Таксационная характеристика										Заложено пробных площадей					
									состав	порода	возраст, лет	средняя высота, м	средний диаметр, см	тип леса	тип условий местопрорастания	полнота	бонитет	запас, куб.м/га	количество, шт.	общая площадь, га				
ТО	1995	147	7	79,0	Защитные	нерестоохранные	8		11	12	13	14	15	16	17	18	19	20	21					
											С	70	18	18	РТОС	В2	0,7	3	200					
Ф	2017	147	7ч.2	42,0	Защитные	нерестоохранные	1	11,4	С	90	21	28	РТОС	В2	0,5	3	190	1	0,27					
											Л	90	21	30										
					Защитные	нерестоохранные			Е	90	21	20												
											Б	60	20	18										
					Защитные	нерестоохранные			ОС	60	20	18												
											ОС	60	20	18										

Примечание:

ТО – таксационное описание

Ф – фактическая характеристика лесного насаждения

Исполнители работ по проведению лесопатологического обследования:

Инженер-лесопатолог филиала ФБУ «Рослесозащита» «Центр защиты леса Красноярского края»

Дьяченко В.А.

Лесничий Говорковского участкового лесничества КГБУ «Невонское лесничество»

Климайтис К.И.

Инженер по охране и защите леса 1 кат. КГБУ «Невонское лесничество»

Смолина С.А.

СОГЛАСОВАНО:

И.о. руководителя КГБУ «Невонское лесничество»

Шведин Д.А.

Результаты проведения лесопатологического обследования лесных насаждений за сентябрь 2017 года

Лесничество (лесопарк): Невонское

Урочище (лесная дача)

Субъект Российской Федерации Красноярский край
Участковое лесничество: Говорковское

1	2	3	4	5	6	7	Распределение запаса насаждения по категориям состояния деревьев, % от запаса								17	18	19	20	21	22	23	24	25	26	27	28	29	30	31	32	33	34	
							без признаков ослабления	ослабленные	сильно ослабленные	ущакающие	свежий сухостой	старый сухостой	свежий ветровал	старый ветровал																			свежий бурелом
147	74,2	42,0			1	11,4								100	20,1	35,1	16,1	12,0	5,1	11,6	0,0	0,0	0,0	0,0	0,0	0,0	0,0	79,9		32	33	34	
													16	8,9	30,4	19,8	16,9	0,0	0,0	0,0	0,0	0,0	0,0	0,0	0,0	0,0	0,0	91,1		40,9			
													13	70,8	29,2	0,0	0,0	0,0	0,0	0,0	0,0	0,0	0,0	0,0	0,0	0,0	0,0	29,2		0,0			
													30	57,3	32,6	10,1	0,0	0,0	0,0	0,0	0,0	0,0	0,0	0,0	0,0	0,0	0,0	42,7		0,0			
													13	47,6	21,0	0,0	21,0	0,0	0,0	0,0	10,5	0,0	0,0	0,0	0,0	0,0	0,0	52,5		31,5			
													172	25,3	33,2	14,6	11,5	3,3	3,3	12,1	0,0	0,0	0,0	0,0	0,0	0,0	26,9		26,9				
Итого																																	
Всего			651,0												25,3	33,2	14,6	11,5	3,3	12,1	0,0	0,0	0,0	0,0	0,0	0,0	26,9		26,9				
		Сплошная санитарная рубка (ССР)																															
		Лесопатологическое обследование (ЛПО)																															
		Выборочная санитарная рубка (ВСР)																															
		Уборка захламленности (УЗ)																															

* - Показатели, не соответствующие таксационному описанию.

Исполнители работ по проведению лесопатологического обследования:
Инженер лесопатолог филиала ФБУ «Рослесозащита» - «ЦЗЛ Красноярского края»

Инженер по охране и защите леса 1 кат. КГУ «Невонское лесничество»

Лесничий Коворковское участкового лесничества КГУ «Невонское лесничество»

СОГЛАСОВАНО:

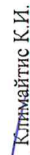
И.о. руководителя КГУ «Невонское лесничество»

Дата составления документа 29.09.17 г. Телефон 8 (391) 290-51-74


Дьяченко В.А.


Смолина С.А.




Климайтис К.И.


Жведин Д.А.

Ведомость перечета деревьев назначенных в рубку

ВРЕМЕННАЯ ПРОБНАЯ ПЛОЩАДЬ № 1

Субъект Российской Федерации Красноярский край

Лесничество (лесопарк) Невонское

Участковое л-во Говорковское Квартал 147 Выдел 7ч.2 Площадь 11,4 га

Номер очага ____ га Размер пробной площади 0,27 га 135*20

Таксационная характеристика: Защитные "нерестоохранные полосы лесов"

Тип леса	РТОС	Состав	<u>4С1Л1Е4Б+</u>	Возраст	90	Бонитет	3
			<u>ОС</u>				
Полнота	0,5	Запас на га	190,0	куб.м	Возобновление	8Е1С1Б (30) 3,0 м, 5,0 тыс.шт/га - жизнеспособный	

Время и причина ослабления лесного насаждения: Устойчивый низовой пожар более 10-летней давности, нарушение технологии подсочки, усач сосновый черный (2,4%), лиственничная златка (0,6%), рак смоляной (4,0%), губка сосновая (2,0%), трутовик ложный осиновый.

Тип очага вредных организмов: эпизодический, хронический (подчеркнуть)

Фаза развития очага вредных организмов: начальная, нарастания численности, собственно вспышка, кризис (подчеркнуть)

Состояние лесного насаждения, намечаемые мероприятия: Насаждение находится в неудовлетворительном санитарном состоянии, рекомендуется проведение выборочной санитарной рубки

Исполнитель работ по проведению лесопатологического обследования:

Инженер-лесопатолог филиала
ФБУ «Рослесозащита» «ЦЗЛ Красноярского края» Подпись

Дьяченко В.А.

Дата составления документов

06.09.2017

Телефон

8 (391) 290-51-73

Порода	Диаметр, см2	Площадь сечения одного дерева	Распределение количества в площади поперечного сечения деревьев по категориям санитарного состояния																
			1		2		3		4		5		6		аварийные деревья		Итого		
			Г, м2	Кол. шт	Г, м2	Кол. шт	Г, м2	Кол. шт	Г, м2	Кол. шт	Г, м2	Кол. шт	Г, м2	Кол. шт	Г, м2	Кол. шт	Г, м2	Кол. шт	
16	0,020	0,140	0	0,000	0	0,000	0	0,000	0	0,000	0	0,000	0	0,000	0	0,000	0	0,140	7
20	0,031	0,248	2	0,062	0	0,000	0	0,000	0	0,000	0	0,000	0	0,000	0	0,000	0	0,310	10
24	0,045	0,225	5	0,225	1	0,045	0	0,000	0	0,000	0	0,000	0	0,000	0	0,000	0	0,495	11
28	0,062	0,000	1	0,062	1	0,062	0	0,000	0	0,000	0	0,000	0	0,000	0	0,000	0	0,124	2
Итого на пробе		0,613	8	0,349	2	0,107	0	0,000	0	0,000	0	0,000	0	0,000	0	0,000	0	1,069	30
в % соотношении		57,3	26,7	32,6	6,6	10,1	0,0	0,0	0,0	0,0	0,0	0,0	0,0	0,0	0,0	0,0	0,0	100,0	100,0
Всего на выделе		25,882	338	14,736	84	4,518	0	0,000	0	0,000	0	0,000	0	0,000	0	0,000	0	45,136	1267
в % соотношении		57,3	26,7	32,6	6,6	10,1	0,0	0,0	0,0	0,0	0,0	0,0	0,0	0,0	0,0	0,0	0,0	100,0	100,0
Живые деревья =		1267 шт	0,0 м3															0,0 %	0,0 %
		100,0 %			100,0 %														

Порода	Диаметр, см2	Площадь сечения одного дерева	Распределение количества в площади поперечного сечения деревьев по категориям санитарного состояния																
			1		2		3		4		5		6		аварийные деревья		Итого		
			Г, м2	Кол. шт	Г, м2	Кол. шт	Г, м2	Кол. шт	Г, м2	Кол. шт	Г, м2	Кол. шт	Г, м2	Кол. шт	Г, м2	Кол. шт	Г, м2	Кол. шт	
16	0,020	0,080	4	0,080	0	0,000	0	0,000	0	0,000	0	0,000	0	0,000	0	0,000	0	0,080	4
20	0,031	0,124	4	0,124	0	0,000	0	0,000	0	0,000	0	0,000	0	0,000	0	0,000	0	0,124	4
24	0,045	0,000	2	0,090	0	0,000	2	0,090	0	0,000	1	0,045	0	0,000	0	0,000	0	0,225	5
Итого на пробе		0,204	2	0,090	0	0,000	2	0,090	0	0,000	1	0,045	0	0,000	0	0,000	0	0,429	13
в % соотношении		47,6	15,4	21,0	0,0	0,0	15,4	21,0	0,0	0,0	7,7	10,5	0,0	0,0	0,0	0,0	0,0	100,0	100,0
Всего на выделе		8,613	84	3,800	84	3,800	0	0,000	42	1,900	0	0,000	0	0,000	0	0,000	0	18,113	549
в % соотношении		47,6	15,4	21,0	0,0	0,0	15,4	21,0	0,0	0,0	7,7	10,5	0,0	0,0	0,0	0,0	0,0	100,0	100,0
Живые деревья =		422 шт	0,0 м3															31,5 %	31,5 %
		76,9 %			68,5 %														

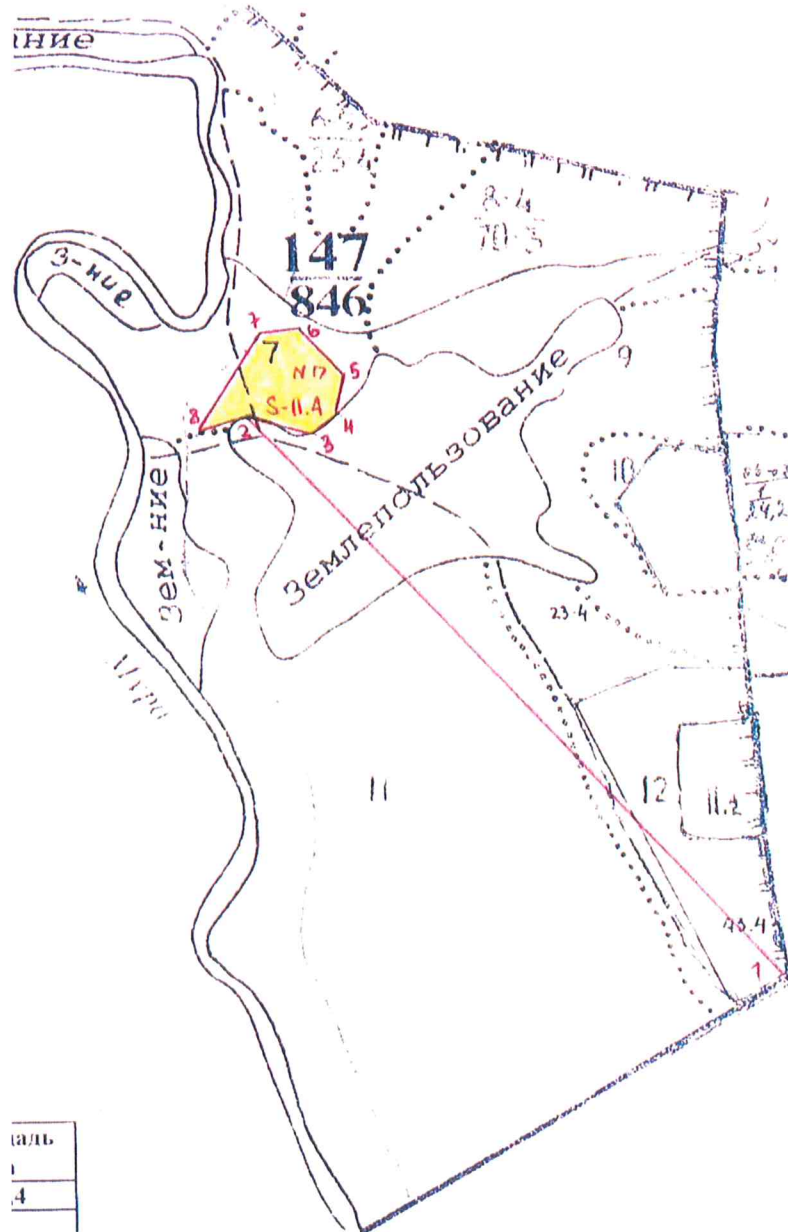
Порода	Распределение количества в площади поперечного сечения деревьев по категориям санитарного состояния															
	1		2		3		4		5		6		аварийные деревья		Итого	
	Кол. шт	Г, м2	Кол. шт	Г, м2	Кол. шт	Г, м2	Кол. шт	Г, м2	Кол. шт	Г, м2	Кол. шт	Г, м2	Кол. шт	Г, м2	Кол. шт	Г, м2
Сосна	1478	55,480	1647	96,731	422	43,911	253	33,187	127	14,102	296	32,004	0	0,000	4222	275,416
Ель	422	12,413	127	5,109	0	0,000	0	0,000	0	0,000	0	0,000	0	0,000	549	17,522
Лиственница	84	6,756	253	23,053	127	14,947	84	12,836	0	0,000	127	18,156	0	0,000	676	75,747
Береза	844	25,882	338	14,736	84	4,518	0	0,000	0	0,000	0	0,000	0	0,000	1267	45,136
Осина	338	8,613	84	3,800	0	0,000	84	3,800	0	0,000	42	1,900	0	0,000	549	18,113
Итого, шт	3167	109,144	2449	143,429	633	63,376	422	49,822	127	14,102	464	52,060	0	0,000	7262	431,933
Итого, %	43,6	25,3	33,7	33,2	8,8	8,8	14,6	5,8	11,5	3,3	6,4	12,1	0,0	0,0	100,0	100,0

Порода	Распределение количества в площади поперечного сечения деревьев по категориям санитарного состояния															
	1		2		3		4		5		6		аварийные деревья		Итого	
	Кол. шт	Г, м2	Кол. шт	Г, м2	Кол. шт	Г, м2	Кол. шт	Г, м2	Кол. шт	Г, м2	Кол. шт	Г, м2	Кол. шт	Г, м2	Кол. шт	Г, м2
Сосна							253	33,187	127	14,102	296	32,004	0	0,000	4222	275,416
Ель							0	0,000	0	0,000	0	0,000	0	0,000	549	17,522
Лиственница							84	12,836	0	0,000	127	18,156	0	0,000	676	75,747
Береза							0	0,000	0	0,000	0	0,000	0	0,000	1267	45,136
Осина							84	3,800	0	0,000	42	1,900	0	0,000	549	18,113
Итого, шт							422	49,822	127	14,102	464	52,060	0	0,000	7262	431,933
Итого, %							5,8	11,5	1,7	3,3	6,4	12,1	0,0	0,0	13,9	26,9

Итого остается на выделе живых деревьев 1583 м3 73,1 % Итого подлежат рубке на всей площади выдела 583 м3 26,9 %
Полнота после вырубki деревьев 0,37

Абрис участка
к акту лесопатологического обследования

М 1:10000*



*- фактический М 1:25000


№ выдела	Ленты (круговой площадки) перечеа				
	№ ленты (площадки)	длина, м	ширина, м	радиус, м	площадь, га
7ч.2	1	135	0.27	-	0,27



Номер точек	Координаты		Румбы линий	Длина, м
	Широта	Долгота		
1-2	E98.66577	N58.38848	СЗ: 37	2870
2-3	E98.63696	N58.40845	ЮВ: 70	240
3-4	E98.64085	N58.40772	СВ: 50	90
4-5	E98.64202	N58.40825	СВ: 20	155
5-6	E98.64293	N58.40957	СЗ: 40	245
6-7	E98.64025	N58.41124	ЮЗ: 80	125
7-8	E98.63814	N58.41106	ЮЗ: 35	420
8-2	E98.63379	N58.40784	СВ: 72	185

Условные обозначения: - обследуемый участок

Исполнитель работ по проведению лесопатологического обследования:

ФИО, должность Дьяченко В.А. инженер-лесопатолог Подпись: 

Дата составления документа: 02.10.2017

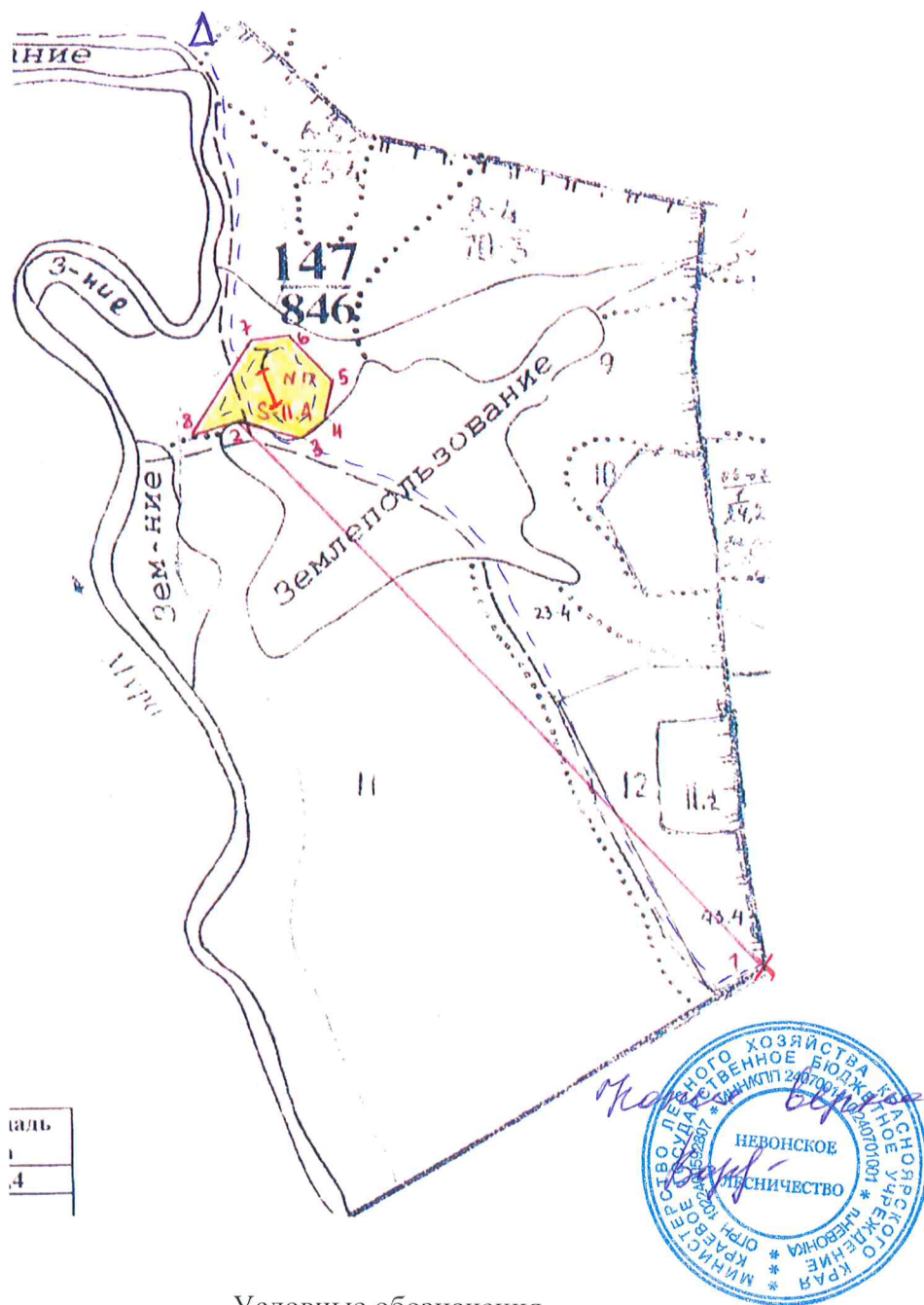
Телефон: 8 (391) 290-51-74

Выкопировка

из планшета на участок насаждения намечаемого в выборочную санитарную рубку
в Невонском лесничестве Говорковского участкового лесничества
кв. 147 часть выд. 7 (11,4 га)

обследованная площадь 11,4 га

М 1 : 25000



Условные обозначения

- X - привязка
- Yellow rectangle - обследуемый участок
- Blue triangle - начало маршрутного хода
- Blue dashed line - маршрутный ход
- Red dashed line with ticks - пробная площадь

инженер-лесопатолог

В.А. Дьяченко
Дьяченко В.А.

ЛИСТОК СИГНАЛИЗАЦИИ
о выявлении повреждений насаждений насекомыми, болезнями
и другими неблагоприятными факторами

1. Место выявления повреждений в
КГБУ «Невонское лесничество» Говорковском участковом лесничестве в кв. 147 выд. 7

(урочище, лесничество, лесопарк, квартал, выдел, координаты, другое)

2. Что обнаружено
устойчивый низовой пожар более 10-летней давности, нарушение технологии подсочки,
стволовые вредители, болезни леса, ветровал

(ветровал, бурелом, горельник, объедание, свежий сухостой, пожелтение хвои или листвы, наличие большого количества личинок на деревьях, другое и т.п.)

3. Повреждена древесная порода С, Л

4. Примерная площадь повреждения 12,0 га

5. Сообщил (должность, Ф.И.О.)

Лесничий Говорковского участкового лесничества

КГБУ «Невонское лесничество» Климатис К.И.


6. Контактный телефон (адрес) 8 (39162) 29299

 Подпись

02.08.2017 г. Дата

Проверил: Инженер по охране и защите леса I кат.

КГБУ «Невонское лесничество» Смолина С.А.

 Подпись

04.08.2017 г. Дата



Министерство лесного хозяйства
Красноярского края

**Краевое государственное
бюджетное учреждение
«НЕВОНСКОЕ
ЛЕСНИЧЕСТВО»**

663461, Красноярский край Богучанский
район, пос. Невонка, пер. Центральный, 1а
Тел/факс (39162) 29-299
nevoles@bk.ru

№ 1220/1

от « 25 » 09 2017г.

Справка

При проведении лесопатологического обследования насаждений в КГБУ «Невонское лесничество» Говорковском участковом лесничестве в кв. 147 выд. 7 было выявлено, что данные насаждения были пройдены устойчивым низовым пожаром более 10-летней давности.

Акты о лесных пожарах в данных насаждениях в лесничестве отсутствуют по причине давности лет.

И.о. руководителя
КГБУ «Невонское лесничество»



Д.А. Шведин



Министерство лесного хозяйства
Красноярского края

**Краевое государственное
бюджетное учреждение
«НЕВОНСКОЕ
ЛЕСНИЧЕСТВО»**

663461, Красноярский край Богучанский
район, пос. Невонка, пер. Центральный, 1а
Тел/факс (39162) 29-299
nevoles@bk.ru

№ 1220

от « 25 » 09 2017г.

Справка

При проведении лесопатологического обследования насаждений в КГБУ «Невонское лесничество» Говорковском участковом лесничестве в кв. 147 выд. 7 было выявлено, что в данные насаждения вышли из подсочки.

Документы, подтверждающие проведение подсочки в данных насаждениях, в лесничестве отсутствуют по причине давности лет.

И.о. руководителя
КГБУ «Невонское лесничество»



Д.А. Шведин

Министерство
лесного хозяйства Красноярского края
Краевое государственное бюджетное учреждение
«НЕВОНСКОЕ ЛЕСНИЧЕСТВО»

П Р И К А З
пос. Невонка

25 мая 2017 г.

№ 64

О проведении лесопатологического
обследования лесных насаждений

Для проведения лесопатологического обследования с целью рекомендации
санитарно-оздоровительных мероприятий

П Р И К А З Ы В А Ю :

1. Создать комиссии в составе:

Председателя комиссии – зам.руководителя Шведин Д.А.

Членов комиссии – инженер по охране и защите леса 1 категории Смолина С.А.
лесничий Невонского уч. лесничества Колодяжный А.Н.
лесничий Ирбинского уч. лесничества Колпаков А.Н.
лесничий Говорковского уч. лесничества Климайтис К.И.

инженер-лесопатолог Центра защиты леса Красноярского
края (по согласованию)

2. С данным приказом ознакомить членов комиссии под роспись.

Руководитель
КГБУ «Невонское лесничество»



Ю.А. Ковригин

С приказом ознакомлены:

Шведин Д.А.



Смолина С.А.



Колодяжный А.Н.



Колпаков А.Н.



Климайтис К.И.



УТВЕРЖДАЮ:



Начальник отдела охраны и защиты
лесов министерства лесного хозяйства
Красноярского края
(Приказ МЛХ от 22.09.17г. №1211-од)
А.Ю. Карнаухов
2017 г.

Акт № 29

несоответствия данных государственного лесного реестра
натурному обследованию

п. Невонка " 14 " июля 2017 года

Лесничий Говорковского участкового лесничества Климатис К.И.
(Ф.И.О., должность и наименование организаций лиц,

Зам. руководителя КГБУ Невонского лесничества Шведин Д.А. Инженер ОЗЛ Смолина С.А.
проводивших обследование)

провели натурное обследование лесного участка, в целях: уточнение таксационной
характеристики в связи с давностью лесоустройства более 10 лет (год лесоустройства -
1995, ФГУП "Восточно-Сибирское государственное лесоустроительное предприятие",
лесоустройство - по III таксационному разряду лесов).

При обследовании уточнены данные лесного реестра и установлено:

1. Участок расположен в лесах Говорковское участкового лесничества, квартал 147
выдел 7
Субъект Российской Федерации Красноярский край
муниципальный район Богучанский

1. Подразделение лесов по целевому назначению Защитные

2. Категория защитных лесов Нерестоохраняемые полосы лесов, леса расположенные в водоохраных зонах

3. Общая площадь участка 79 га, в том числе:
лесных земель 79 га,
из них: покрытых лесной растительностью 79 га
не покрытых лесом 0 га
в том числе не сомкнувшихся лесных культур 0 га
не лесных земель 0 га
из них: пашни 0 га
сенокосов 0 га
пастбищ 0 га
прочих земель 0 га

4. Таксационное описание по материалам государственного лесного реестра:

Наименование лесничества	№ квартала	№ выдела	Площадь, га	Состав насаждения	Класс возраста	Бонитет	Полнота	Общий запас древесины, куб.м
					Возраст, лет			
КГБУ Невонское уч. Говорковское	147	7	79	3 С 2 Л 3 Б 2 Ос	4	3	0,7	15800
					70			



5. Таксационное описание по результатам обследования:

Наименование лесничества	№ квартала	№ выдела	Площадь, га	Состав насаждения	Класс возраста	Бонитет	Полнота	Общий запас древесины, куб.м
					Возраст, лет			
лес-во Невонское уч. л-во Говорковское	147	7 ч.1	37	4 С 1 Л 1 Е 4 Б + Ос	5	3	0,5	7030
					90			
лес-во Невонское уч. л-во Говорковское	147	7 ч.2	42	4 С 1 Л 1 Е 4 Б + Ос	5	3	0,5	7980
					90			

6. Участок _____ не имеет _____ особо защитное значение, выражающееся в следующем:

7. Лесохозяйственные особенности участка _____ Состав не однороден, полнота не равномерна.
Лесной участок пройден низовым пожаром более десяти летней давности. На основании приказа РЛХ №185 от 11.05.2010 г. выделена В.О.З. выд. 7 ч.1

8. При составлении акта сделаны следующие замечания и предложения _____ выд. № 7 ч.1,ч.2
проведение лесопатологического обследования насаждения с целью назначения санитарных оздоровительных мероприятий.

Лица проводившие обследование:

Климайтис К.И.
(Ф.И.О.)


(подпись)

Шведин Д.А.


(подпись)


Смолина С.А.


(подпись)

Согласованно:

Руководитель
КГБУ "Невонское лесничество"

Ковригин Ю.А.
(Ф.И.О.)

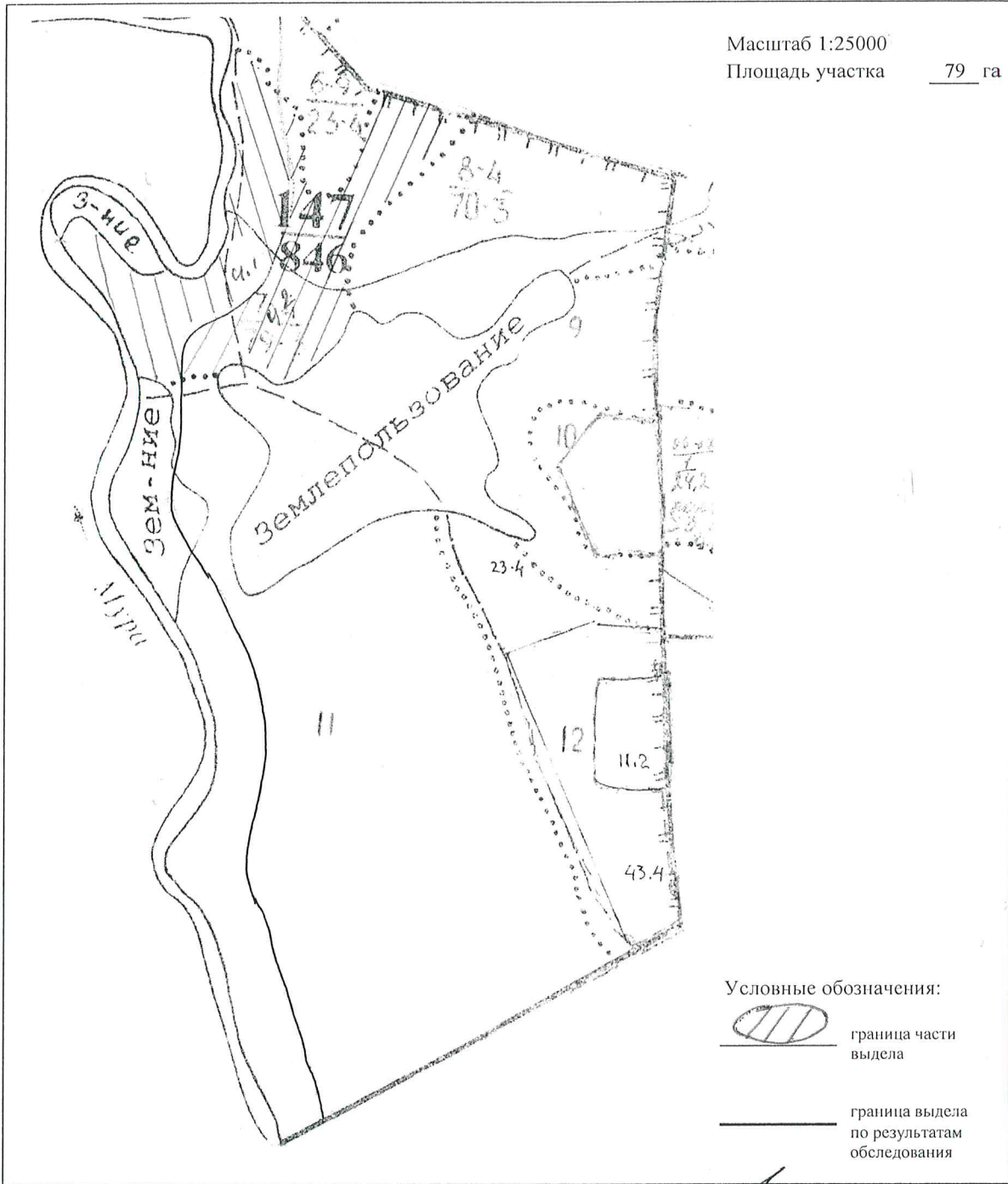

(подпись)

М.П.





ВЕРНА
ДОКЛАДЧИК
ВОДИТЕЛЬ
ОБЪЕКТ ЛЕСНИЧЕСТВО
Воронина Е.И.

Чертеж лесного участка кв. № 147, выд. 7
(по данным инструментальной съемки границ)



Подписи:

Лица, проводившие обследование:

Лесничий		Климайтис К.И.
Зам. Руководителя		Шведин Д.А.
Инженер ОЗЛ		Смолина С.А.



МИНИСТЕРСТВО ПРИРОДНЫХ РЕСУРСОВ И ЭКОЛОГИИ
КРАСНОДАРСКОГО КРАЯ
КРАЕВОЕ ГОСУДАРСТВЕННОЕ ЛЕСНОХОЗЯЙСТВЕННОЕ БЮДЖЕТНОЕ УЧРЕЖДЕНИЕ
"КРАСНОДАРСКОЕ ЛЕСНИЧЕСТВО"
ВЕРНА
МЕНТОВЕД
НСКОЕ ЛЕСНИЧЕСТВО
Воронина Е.И.

Таблица несоответствия материалов лесоустройства натурным данным

Говорковское участковое лесничество, квартал 147 выдел 7

№ квартала	№ выдела	Площадь, га	Таксационная характеристика													Хоз. распоряжение				
			Состав	Возраст	H, м	D, см	Кл. тов.	полнота	Запас, км/га	Запас на выдд, км	Сухостой км	Захлам.		Подрост						
												Общий	Ликвид.	Состав	К-во, т.шт/га		Высота, м	Возраст		
147	7	79	3 С 2 Л 3 Б 2 Ос	70 70 40 40	18 18 17 16	18 18 16 16					0,7	200	15800			7СЗП	6,0	2,0	30	
147	7 ч.1	37	4 С 1 Л 1 Е 4 Б + Ос	90 90 90 60 60	21 21 21 20 20	28 30 20 18 18	1 1 1 2 2				0,5	190	7030			8Е1С1Б	5	3	30	
147	7 ч.2	42	4 С 1 Л 1 Е 4 Б + Ос	90 90 90 60 60	21 21 21 20 20	28 30 20 18 18	1 1 1 2 2				0,5	190	7980			8Е1С1Б	5	3	30	

Лица проводившие обследование:

Климайтис К.И.

(Ф.И.О.)

(подпись)

Шведин Д.А.

(Ф.И.О.)

(подпись)

Согласованно:

Смолина С.А.

(Ф.И.О.)

(подпись)

Руководитель

КГБУ "Невонское лесничество"

Ковригин Ю.А.

(Ф.И.О.)

(подпись)

