

УТВЕРЖДАЮ:
Должность Начальник территориального
отдела по Беловскому
лесничеству

Ф.И.О. Ведерникова О.И.



Дата: 02.11.2017

Акт
лесопатологического обследования № 2/1

лесных насаждений Беловского лесничества (лесопарка)
Кемеровской области
(субъект Российской Федерации)

Способ лесопатологического обследования: 1. Визуальный

2. Инструментальный

Место проведения

Участковое лесничество	Урочище (дача)	Квартал (кварталы)	Выдел (выделы)	Площадь, га
Бачатское	МО «Старобачатское с.п.»	5	22 Б	0,9

Лесопатологическое обследование проведено на общей площади 0,9 га.

1. Визуальное лесопатологическое обследование.*

Наземное

Дистанционное

1.1. На площади 0,9 га фактическая таксационная характеристика лесного насаждения соответствует (не соответствует) таксационному описанию (нужное подчеркнуть).

Причины несоответствия -

Список участков с выявленными несоответствиями приведен в приложении 1 к настоящему Акту.

1.2. Лесные насаждения с нарушенной и утраченной устойчивостью выявлены на площади 0,0 га:

Участковое лесничество	Урочище (дача)	Площадь, га		Причина ослабления (гибели)
		с нарушенной устойчивостью	с утраченной устойчивостью	
-		0,0	0,0	
Итого		0,0	0,0	

Состояние обследованных лесных насаждений приведено в приложениях 1.1 – 1.4 к Акту в зависимости от метода проведения ЛПО.

1.3. В обследованных лесных участках прогнозируется:

Прогноз	Площадь, га
Ослабление лесных насаждений	0,0
Усыхание лесных насаждений различной степени	0,0
Развитие очагов вредных организмов	0,0

1.4. Обнаружено загрязнение лесного участка отходами и выбросами: **промышленными**
бытовыми

Вид загрязнения	Размеры загрязнения			Объём, кубм	Площадь загрязнения, га
	длина, м	ширина, м	высота, м		
-					0,0
					0,0

ЗАКЛЮЧЕНИЕ

Оценка текущего санитарного и лесопатологического состояния лесных насаждений:

Деревья здоровые, нормального развития, заболеваний и повреждений вредителями нет, без механических повреждений

Дата проведения обследований 28.09.2017г.

Исполнитель работ по проведению лесопатологического обследования:

Ф.И.О. Коробченко Алексей Борисович Подпись 


* Раздел включается в акт, в случае проведения лесопатологического обследования визуальным способом.

Результаты проведения лесопатологических обследований лесных насаждений за сентябрь 2017г.

Субъект Российской Федерации Кемеровская область Лесничество (лесопарк) Беловское
Участковое лесничество Бачатское Урочище (лесная дача) МО «Старобачатское с.п.»

Номер квартала	Номер выдела	Площадь выдела, га	Лесное назначение лесов	Категория защитных лесов	Номер лесопатологического выдела	Площадь лесопатологического выдела, га	Таксационная характеристика лесного насаждения										Распределение деревьев по категориям состояния, % от запаса										Рекомендуемые мероприятия							
							состав	порода	возраст	средняя высота, м	средний диаметр, см	тип леса	полнота	бонитет	запас, куб. м/га	Число деревьев на пробе, шт.	без признаков ослабления	ослабленные	сильно ослабленные	ухажившие	свежий сухой	старый сухой	свежий ветровал	старый ветровал	свежий бурелом	старый бурелом	аварийные деревья	Признаки повреждения деревьев	Доля повреждённых деревьев, %	Причина ослабления, повреждения	Подлежит рубке, %	вид	площадь, га	
5	22	6.3	С	-	22Б	0.9	5С3Б+Ос	С	70	21	28	рт	0.5	3	150	17	100	18	19	20	21	22	23	24	25	26	27	28	29	30	31	32	33	34
							Б	50	20	18	18					19	20	21	22	23	24	25	26	27	28	29	30	31	32	33	34			
							Ос	40	21	20	18					18	19	20	21	22	23	24	25	26	27	28	29	30	31	32	33	34		

Примечание – Показатели, не соответствующие таксационному описанию отмечаются «*»
Исполнитель работ по проведению лесопатологических обследований:

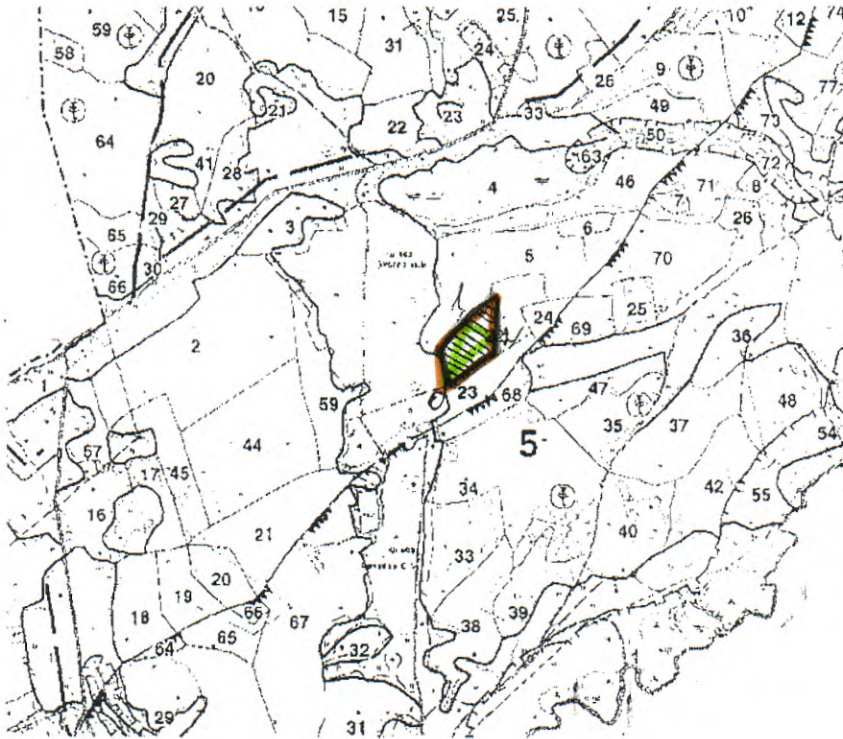
ФИО Коробченко Алексей Борисович Подпись 

Дата составления документа 29.092017 Телефон 8-384-52-6-67-37



СХЕМА

Расположения лесного участка с проведенным лесопатологическим обследованием

Местоположение лесного участка:
Лесничество Беловское участковое лесничество Бачатское,
урочище МО «Старобачатское с/п», номер квартала 5, номера выделов 22, площадь участка 0,9га
Масштаб 1:10000 (1:25 000)



Условные обозначения

-  - граница лесного участка с ЛПО
-  - маршрутный ход
- холостой ход
- привязка

Линии	Направление	Длина, м	Координаты
0			
0-1	СВ:14	170	
1-2	СВ:80	90	
2-0	ЮЗ:28	220	

От исполнителя:
Коробченко А.Б

(ф.и.о., подпись)