

Форма

УТВЕРЖДАЮ:  
Должность Начальник  
территориального отдела по  
Мариинскому лесничеству  
Ф.И.О. Арцымовский Р.В.  
Дата 24.11.2017

**Акт**  
**лесопатологического обследования № 2/2**

лесных насаждений Мариинского лесничества (лесопарка)  
Кемеровской области  
(субъект Российской Федерации)

Способ лесопатологического обследования: 1. Визуальный   
2. Инструментальный

**Место проведения**

Участковое лесничество	Урочище (дача)	Квартал (кварталы)	Выдел (выделы)	
Комиссаровское	Комиссаровское	123	6	26,9
			8	11,4
			9	8,4

Лесопатологическое обследование проведено на общей площади 46,7 га.

# 1. Визуальное лесопатологическое обследование.\*

Наземное

Дистанционное

1.1. На площади 46,7 га фактическая таксационная характеристика лесного насаждения соответствует (не соответствует) таксационному описанию (нужное подчеркнуть). Причины несоответствия \_\_\_\_\_

Список участков с выявленными несоответствиями приведен в приложении 1 к настоящему Акту.

1.2. Лесные насаждения с нарушенной и утраченной устойчивостью выявлены на площади 30,0 га:

Участковое лесничество	Урочище (дача)	Площадь, га		Причина ослабления (гибели)
		с нарушенной устойчивостью	с утраченной устойчивостью	
Комиссаровское	Комиссаровское		30,0	Ветровал свежий (821) Бурелом свежий (822)
Итого			30,0	

Состояние обследованных лесных насаждений приведено в приложениях 1.1 – 1.4 к Акту в зависимости от метода проведения ЛПО.

1.3. В обследованных лесных участках прогнозируется:

Прогноз	Площадь, га
Ослабление лесных насаждений	
Усыхание лесных насаждений различной степени	
Развитие очагов вредных организмов	

1.4. Обнаружено загрязнение лесного участка отходами и выбросами: **промышленными**   
**бытовыми**

Вид загрязнения	Размеры загрязнения			Объём, кубм	Площадь загрязнения, га
	длина, м	ширина, м	высота, м		

## ЗАКЛЮЧЕНИЕ

Оценка текущего санитарного и лесопатологического состояния лесных насаждений, назначенные профилактические мероприятия по защите лесов от развития очагов вредных организмов, агитационные Санитарное состояние обследованных насаждений – необходимо проведение санитарно-оздоровительных мероприятий.

Исполнитель работ по проведению лесопатологического обследования:

Ф.И.О. Савченко С.А. Подпись 

\* Раздел включается в акт, в случае проведения лесопатологического обследования визуальным способом.





**Результаты проведения лесопатологических обследований лесных насаждений за сентябрь 2017г.**  
(месяц)


Субъект Российской Федерации Кемеровская область Лесничество (лесопарк) Мариинское  
Участковое лесничество Комиссаровское Урочище Комиссаровское

Номер квартала	Номер выдела	Площадь выдела, га	Целевое назначение лесов	Категория защитных лесов	Номер лесопатологического выдела	Площадь лесопатологического выдела, га	Таксационная характеристика лесного насаждения									Число деревьев на пробе, шт.	Распределение деревьев по категориям состояния, % от запаса											Признаки повреждения деревьев	Доля повреждённых деревьев, %	Причина ослабления, повреждения	Подлежит рубке, %	Рекомендуемые мероприятия		
							состав	порода	возраст	средняя высота, м	средний диаметр, см	тип леса	полнота	болитет	запас куб. м/га		без признаков ослабления	ослабленные	сильно ослабленные	убыхающие	свежий сухой	старый сухой	свежий ветровал	старый ветровал	свежий бурелом	старый бурелом	аварийные деревья					вид	площадь, га	
1	2	3	4	5	6	7	8	9	10	11	12	13	14	15	16	17	18	19	20	21	22	23	24	25	26	27	28	29	30	31	32	33	34	
123	8	11,4	Э	-	8	8,6	8Б2Ос	Б	70	22	24	ШТ	0,8	2	210		100																	
								Ос	65	23	24						100																	
123	8	11,4	Э	-	8-а	2,8	8Б2Ос	Б	70	22	24	ШТ	0,8	2	210		7	37	19				22		15		201,215		821,82 2					
								Ос	65	23	24						5	30	20	1			28		16		201,215		821,82 2		ССР	2,8		

Примечание -- Показатели, не соответствующие таксационному описанию отмечаются «\*»

Исполнитель работ по проведению лесопатологических обследований:

ФИО Савченко С.А. Подпись



Дата составления документа

Телефон 8 – 906-937-13-23


**Результаты проведения лесопатологических обследований лесных насаждений за сентябрь 2017г.**  
(месяц)

Субъект Российской Федерации Кемеровская область Лесничество (лесопарк) Мариинское  
Участковое лесничество Комиссаровское Урочище Комиссаровское

Номер квартала	Номер выдела	Площадь выдела, га	Целевое назначение лесов	Категория защитных лесов	Номер лесопатологического выдела	Площадь лесопатологического выдела, га	Таксационная характеристика лесного насаждения									Число деревьев на пробе, шт.	Распределение деревьев по категориям состояния, % от запаса										Признаки повреждения деревьев	Доля повреждённых деревьев, %	Причина ослабления, повреждения	Подлежит рубке, %	Рекоменд у-емые мероприя -тия			
							состав	порода	возраст	средняя высота, м	средний диаметр, см	тип леса	полнота	бонитет	запас, куб. м/га		без признаков ослабления	ослабленные	сильно ослабленные	усыхающие	свежий сухой	старый сухой	свежий ветровал	старый ветровал	свежий бурелом	старый бурелом					аварийные деревья	вид	площадь, га	
1	2	3	4	5	6	7	8	9	10	11	12	13	14	15	16	17	18	19	20	21	22	23	24	25	26	27	28	29	30	31	32	33	34	
123	9	8,4	Э	-	9	3,5	6Б4Ос	Б	55	20	22	ШТ	0,8	2	180		100																	
								Ос	55	21	22						100																	
123	9	8,4	Э	-	9-а	4,9	6Б4Ос	Б	55	20	22	ШТ	0,8	2	180		16	27	17					35		5		201,215		821,822				
								Ос	55	21	22						9	36	11					17		27		201,215		821,822			ССР	4,9

Примечание – Показатели, не соответствующие таксационному описанию отмечаются «\*»

Исполнитель работ по проведению лесопатологических обследований:

ФИО Савченко С.А. Подпись 

Дата составления документа

Телефон 8 – 906-937-13-23

### С Х Е М А № 1

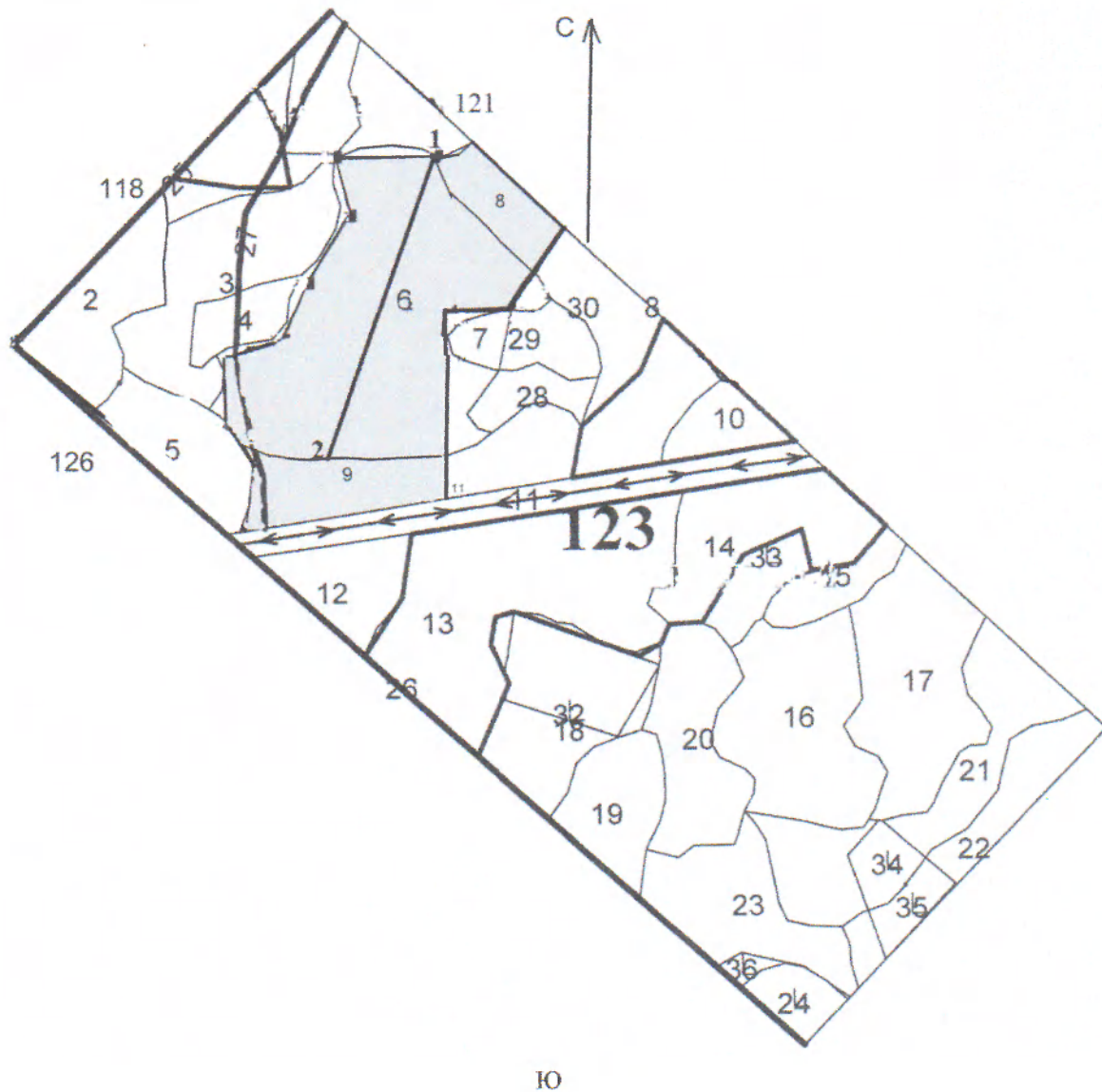
расположения лесного участка, отведенного под лесопатологическое обследование

Местоположение лесного участка:

Лесничество Мариинское, участковое лесничество Комиссаровское,  
урочище Комиссаровское, номер квартала 123 номер выдела 6

площадь участка 22,3 га

Масштаб 1:25 000



Условные обозначения

- граница лесного участка
- граница выдела (6)
- привязка
- неэксплуатационные участки (с привязкой)

Линии	Направление	Длина, м	Координаты узлов в СК WGS-84	
			В, широта	Л, долгота
1	ЮЗ-20°	1050x20	55°25.991'	88°18.520'
2			55°25.564'	88°18.515'

Схему составил:

Ст.инспектор Савченко С.А. \_\_\_\_\_

(Ф.И.О., должность, подпись)



С Х Е М А № 2

расположения лесного участка, отведенного под лесопатологическое обследование

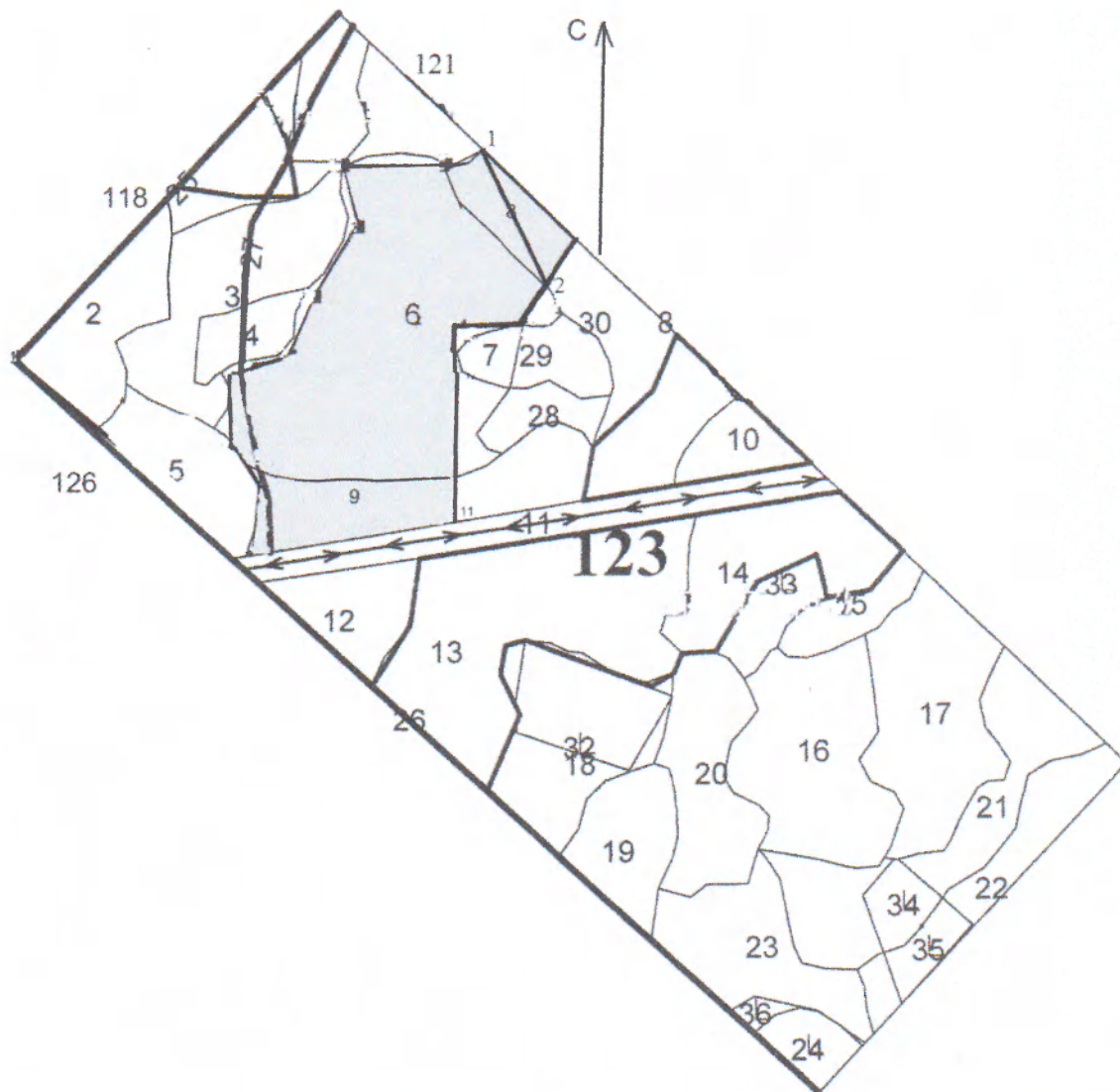
Местоположение лесного участка:

Лесничество Мариинское, участковое лесничество Комиссаровское,  
урочище Комиссаровское, номер квартала 123 номер выдела 8

площадь участка 2,8 га

Масштаб 1:25 000

С



Ю

Условные обозначения  
 - граница лесного участка  
 - граница выдела (8)  
 - привязка  
 - неэксплуатационные участки  
 (с привязкой)

Линии	Направление	Длина, м	Координаты узлов в СК WGS-84	
			В, широта	Л, долгота
1	ЮВ:25°	500x20	55°25.842'	88°19.178'
2			55°26.004'	88°19.643'

Схему составил:

Ст.инспектор Савченко С.А...  
 (Ф.И.О., должность, подпись)

### С Х Е М А № 3

расположения лесного участка, отведенного под лесопатологическое обследование

Местоположение лесного участка:

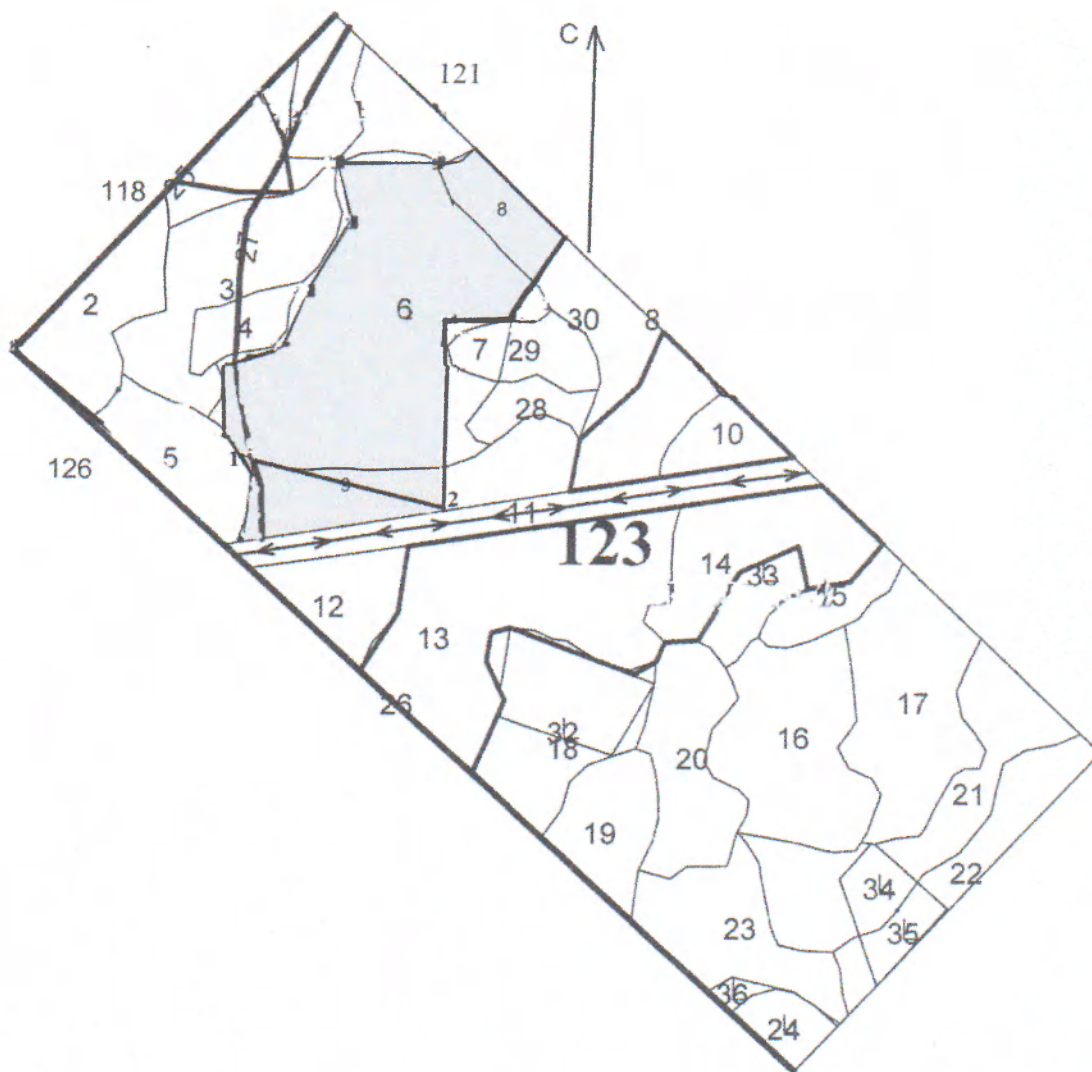
Лесничество Мариинское, участковое лесничество Комиссаровское,

урочище Комиссаровское, номер квартала 123 номер выдела 9

площадь участка 4,9 га

Масштаб 1:25 000

С



Ю

Условные обозначения

- граница лесного участка
- граница выдела (9)
- привязка
- неэксплуатационные участки (с привязкой)

Линии	Направление	Длина, м	Координаты узлов в СК WGS-84	
			В, широта	Л, долгота
1	ЮВ: 75°	650x20	55°25.959'	88°18.418'
2			55°25.703'	88°18.365'

Схему составил:

Ст. инспектор Савченко С.А. \_\_\_\_\_

(Ф.И.О., должность, подпись)