

Форма

УТВЕРЖДАЮ:

Должность

И.О. Начальника территориального  
отдела по Тисульскому лесничеству

Ф.И.О. Рожественская И.Е.

Дата 02.11.2017г.

**Акт  
лесопатологического обследования № 1/1**

лесных насаждений Тисульского лесничества (лесопарка)  
Кемеровской области  
(субъект Российской Федерации)

Способ лесопатологического обследования: 1. Визуальный   
2. Инструментальный

**Место проведения**

Участковое лесничество	Урочище (дача)	Квартал (кварталы)	Выдел (выделы)	Площадь, га
Берикульское	Нет	123	13	27,7
			14	39,4
			15	4,9
			18	4,4
			24	8,1
			26(ч)	14,2
			х	98,7

Лесопатологическое обследование проведено на общей площади 98,7 га.

**1. Визуальное лесопатологическое обследование.\***Наземное Дистанционное 

1.1. На площади 98,7 га фактическая таксационная характеристика лесного насаждения соответствует (не соответствует) таксационному описанию (нужное подчеркнуть). Причины несоответствия \_\_\_\_\_

Список участков с выявленными несоответствиями приведен в приложении 1 к настоящему Акту.

1.2. Лесные насаждения с нарушенной и утраченной устойчивостью выявлены на площади 98,7 га:

Участковое лесничество	Урочище (дача)	Площадь, га		Причина ослабления (гибели)
		с нарушенной устойчивостью	с утраченной устойчивостью	
Тисульское	Нет	98,7		Уссурийский полиграф (531), большой черный пихтовый усач (341), рак рж.пихты(374), трутовик наст. (355), ветровал (821)
Итого		98,7		

Состояние обследованных лесных насаждений приведено в приложениях 1.1 – 1.4 к Акту в зависимости от метода проведения ЛПО.

1.3. В обследованных лесных участках прогнозируется:

Прогноз	Площадь, га
Ослабление лесных насаждений	98,7
Усыхание лесных насаждений различной степени	
Развитие очагов вредных организмов	

1.4. Обнаружено загрязнение лесного участка отходами и выбросами: **промышленными**   
**бытовыми**

Вид загрязнения	Размеры загрязнения			Объем, кубм	Площадь загрязнения, га
	длина, м	ширина, м	высота, м		

**ЗАКЛЮЧЕНИЕ**

Оценка текущего санитарного и лесопатологического состояния лесных насаждений, назначенные профилактические мероприятия по защите лесов, агитационные Санитарное состояние обследованных насаждений – ослабленное, средневзвешенная величина составляет 1,9-2,5. В насаждениях произошло затухание под воздействием естественных факторов очага рыжего соснового пилильщика (код 117) на площади 98,7 га. Мероприятия не назначаются.

Исполнитель работ по проведению лесопатологического обследования:

Ф.И.О. Тихонов Е.А. Подпись 

\* Раздел включается в акт, в случае проведения лесопатологического обследования визуальным способом.

### Результаты проведения лесопатологических обследований лесных насаждений за октябрь 2017г.


(месяц)

Субъект Российской Федерации Кемеровская область Лесничество (лесопарк) Тисульское  
Участковое лесничество Берикуйльское Урочище (лесная дача) нет

1	2	3	4	5	6	7	Таксационная характеристика лесного насаждения									17	Распределение деревьев по категориям состояния, % от запаса										32	Рекомендуемые мероприятия															
							8	9	10	11	12	13	14	15	16		18	19	20	21	22	23	24	25	26	27		28	29	30	31	33	34										
123	13	27,7	Э	—	13	27,7	4КЗНББ	К	180	19	40	РТ	0,3	4	90		36	37	24												3			609,614,111	64	531,341							
								П	75	15	22						33	41	9	1		16																					
								Б	75	15	24						31	69																									

Примечание – Показатели, не соответствующие таксационному описанию отмечаются «\*»

Исполнитель работ по проведению лесопатологических обследований:

ФИО Тихонов Е.А. Подпись 

Дата составления документа

Телефон 8 – 905-961-43-29

**Результаты проведения лесопатологических обследований лесных насаждений за октябрь 2017г.**

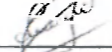
(месяц)

Субъект Российской Федерации Кемеровская область Лесничество (лесопарк) Тисульское  
Участковое лесничество Берикуйское Урочище (лесная дача) нет

1	2	3	4	5	6	7	Таксационная характеристика лесного насаждения										17	Распределение деревьев по категориям состояния, % от запаса												32	Рекомендуемые мероприятия					
							8	9	10	11	12	13	14	15	16	18		19	20	21	22	23	24	25	26	27	28	29	30		31	33	34			
123	14	39,4	Э	—	14	39,4	4К4Т2Б	К	180	24	44	РГ	0,4	3	170		50	25	15			6					4			614,111,201	50	531,341,821				
								П	90	21	28						45	29	16		1	3				6										
								Б	85	20	28						39	47	10					4												

Примечание – Показатели, не соответствующие таксационному описанию отмечаются «\*»

Исполнитель работ по проведению лесопатологических обследований:

ФИО Тихонов Е.А. Подпись 

Дата составления документа

Телефон 8 – 905-961-43-29


Результаты проведения лесопатологических обследований лесных насаждений за октябрь 2017г.  
(месяц)

Субъект Российской Федерации Кемеровская область Лесничество (лесопарк) Тисульское  
Участковос лесничество Берикуйское Урочище (лесная дача) нет

1	2	3	4	5	6	7	Таксационная характеристика лесного насаждения										17	Распределение деревьев по категориям состояния, % от запаса												32	Рекомендуемые мероприятия						
							8	9	10	11	12	13	14	15	16	18		19	20	21	22	23	24	25	26	27	28	29	30		31	33	34				
							К	210	22	44	РП	0,4	4	160		33	53	9															614,111,805	67	531,341,374		
123	15	4,9	3	--	15	4,9	П	120	21	28						23	65	5																			

Примечание – Показатели, не соответствующие таксационному описанию отмечаются «\*»

Исполнитель работ по проведению лесопатологических обследований:

ФИО Тихонов Е.А. Подпись 

Дата составления документа \_\_\_\_\_ Телефон 8 – 905-961-43-29

**Результаты проведения лесопатологических обследований лесных насаждений за октябрь 2017г.**

(месяц)

Субъект Российской Федерации Кемеровская область Лесничество (лесопарк) Тисульское  
Участковое лесничество Беркульское Урочище (лесная дача) нет

7	№ акт выд. акта	№ участка выдела	Целевое назначение леса	Категория защитных лесов	№ инвентаризационного участка	Площадь, занятая лесом, га	Таксационная характеристика лесного насаждения										Число деревьев на пробеге 1 г/а	Распределение деревьев по категориям состояния, % от запаса										Доля порезанных деревьев, %	Прочная осадочная нагрузка	Подлежит рубке, %	Рекомендуемые мероприятия				
							сост. лп	порода	возраст	средняя высота м	средний диаметр см	типы леса	полнота	богатство	запас куб. м/га	без признаков ослабления		слабые	сильно ослабленные	умажелые	сложной сложной	старый (ух. с. о.)	слезный в-строк	старый в-строил	слажий бурелом	старый бурелом	защитный лес				вид	площадь, га			
1	2	3	4	5	6	7	8	9	10	11	12	13	14	15	16	17	18	19	20	21	22	23	24	25	26	27	28	29	30	31	32	33	34		
								К	220	23	48	ШТ	0,4	3	160		40	49	11										614, 111	60	531, 341,				
123	18	4,4	Э	—	18	4,4	4КЗП2П 1Б	П	110	22	32						63	22	8			4				3									
								Б	70	16	22						44	41	15																

Примечание – Показатели, не соответствующие таксационному описанию отмечаются «\*»

Исполнитель работ по проведению лесопатологических обследований:

ФИО Тихонов Е.А. Подпись 

Дата составления документа

Телефон 8 – 905-961-43-29

**Результаты проведения лесопатологических обследований лесных насаждений за октябрь 2017г.**


(месяц)

Субъект Российской Федерации Кемеровская область Лесничество (лесопарк) Тисульское  
Участковое лесничество Брикульское Урочище (лесная дача) нет

1	2	3	4	5	6	7	Таксационная характеристика лесного насаждения									17	Распределение деревьев по категориям состояния, % от запаса											29	30	31	32	33-34							
							8	9	10	11	12	13	14	15	16		18	19	20	21	22	23	24	25	26	27	28					в	п						
123	24	8,1	Э	---	24	8,1	ЗКС112Б	К	180	24	44	РТ	0,4	3	170		23	57	14					6									614,111	77	531,341,				
								П	90	21	28						13	52	21					14															
								Б	85	20	28						53	35	12																				

Примечание – Показатели, не соответствующие таксационному описанию отмечаются «\*»

Исполнитель работ по проведению лесопатологических обследований:

ФИО Тихонов Е.А. Подпись 

Дата составления документа

Телефон 8 – 905-961-43-29

**Результаты проведения лесопатологических обследований лесных насаждений за октябрь 2017г.**

(месяц)

Субъект Российской Федерации Кемеровская область Лесничество (лесопарк) Тисульское  
Участковое лесничество Берикуйское Урочище (лесная дача) нет

1	2	3	4	5	6	7	Таксационная характеристика лесного насаждения									17	Распределение деревьев по категориям состояния, % от запаса											31	32	Рекомендуемые мероприятия					
							8	9	10	11	12	13	14	15	16		18	19	20	21	22	23	24	25	26	27	28			29	30	33	34		
123	26	15,8	0	---	26 ч	14,2	4К4П 2Б	К	190	24	44	РГ	0,5	3	220	34	35	27									4	614, 802	66	341, 355					
								П	110	21	28					24	53	14				5					4								
								Б	80	18	28					50	30	17								3									

Примечание – Показатели, не соответствующие таксационному описанию отмечаются «\*»

Исполнитель работ по проведению лесопатологических обследований:

ФИО Тихонов Е.А. Подпись 

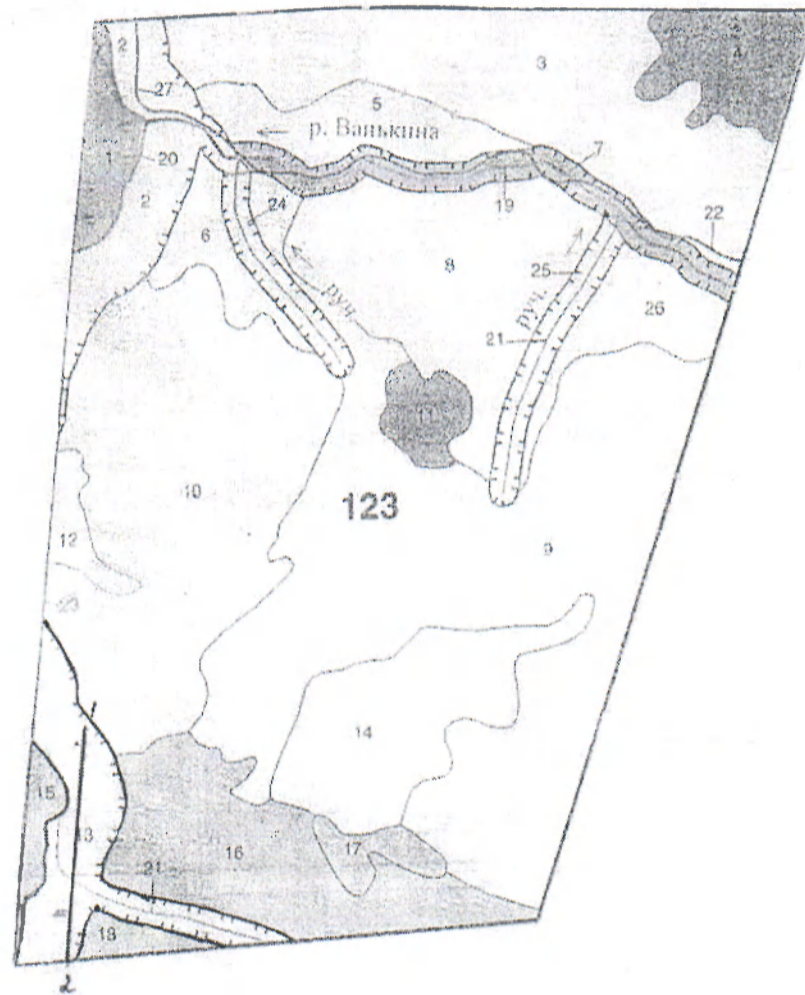
Дата составления документа

Телефон 8 – 905-961-43-29



**С Х Е М А № 1**  
расположения лесного участка, отведенного под лесопатологическое обследование

Местоположение лесного участка:  
Лесничество Тисульское, участковое лесничество Берикульское,  
урочище н.т. номер квартала 123 номер выдела 13  
площадь участка 27,7 га  
Масштаб 1:25 000



Условные обозначения  
- граница лесного участка  
- граница выдела (13)  
- привязка  
- неэксплуатационные участки (с привязкой)

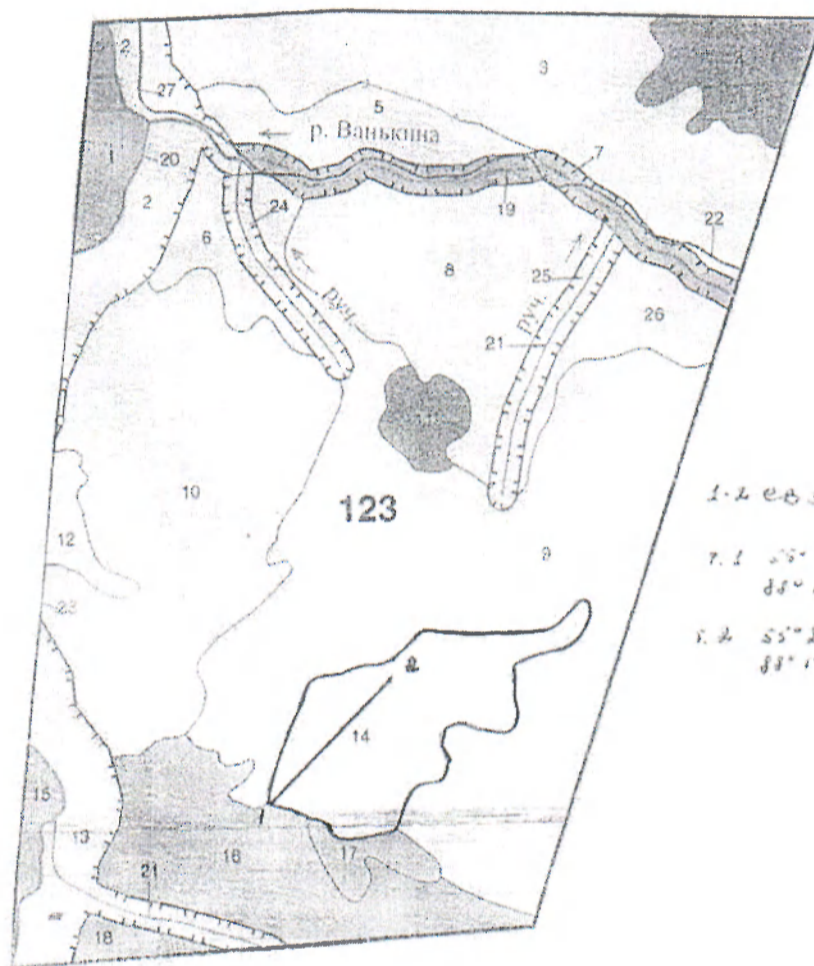
Линии	Направление	Длина, м	Координаты узлов в СК WGS-84	
			В, широта	Л, долгота
1	Ю-0	800x20	55°25.991'	88°18.520'
2			55°25.564'	88°18.515'

Схему составил:  
Мастер леса Тихонов Е.А.

(Ф.И.О., должность, подпись)

**С Х Е М А № 2**  
расположения лесного участка, отведенного под лесопатологическое обследование

Местоположение лесного участка:  
Лесничество Тисульское, участковое лесничество Берикуйское,  
урочище нет, номер квартала 123, номер выдела 14  
площадь участка 39,4 га  
Масштаб 1:25 000



1-2 ебс  
7.1 55°  
88°1  
1.2 55°2  
88°1

- Условные обозначения  
- граница лесного участка  
- граница выдела (14)  
- привязка  
- неэксплуатационные участки  
(с привязкой)

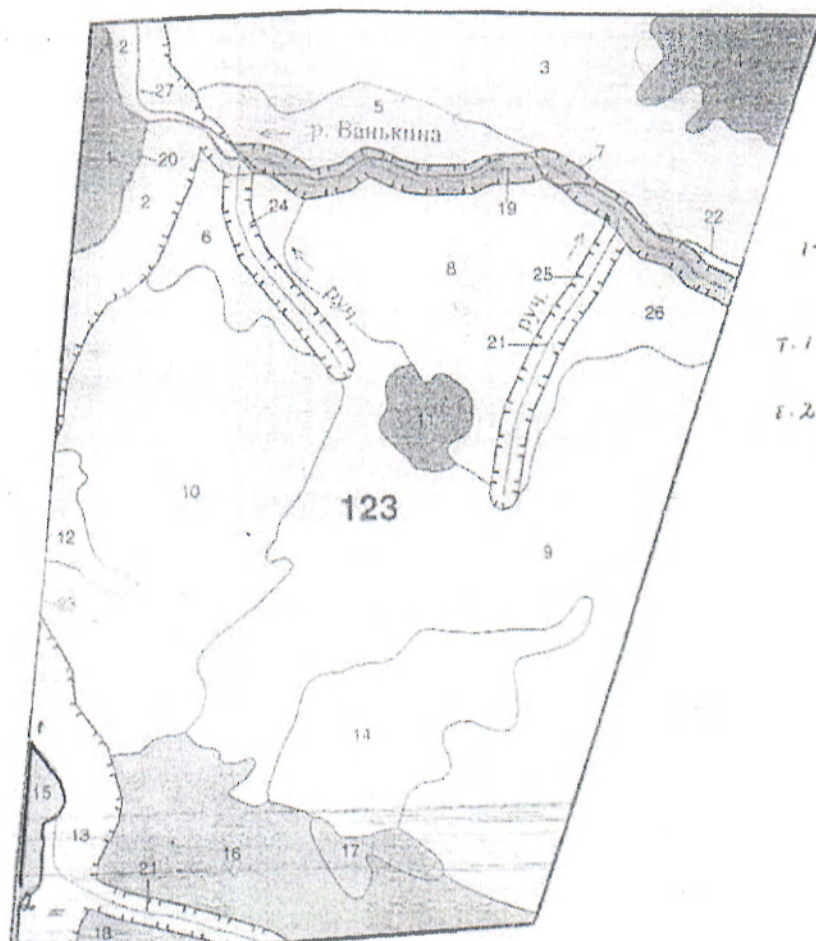
Линии	Направление	Длина, м	Координаты узлов в СК WGS-84	
			В, широта	Л, долгота
1	СВ:50°	600x20	55°25.842'	88°19.178'
2			55°26.004'	88°19.643'

Схему составил:  
Мастер леса Тихонов Е.А.

(Ф.И.О., должность, подпись)

**С Х Е М А № 3**  
расположения лесного участка, отведенного под лесопатологическое обследование

Местоположение лесного участка:  
Лесничество Тисульское, участковое лесничество Бериккульское,  
урочище нет, номер квартала 123, номер выдела 15  
площадь участка 4,9га  
Масштаб 1:25 000



Условные обозначения  
- граница лесного участка  
- граница выдела (15)  
- привязка  
- неэксплуатационные участки  
(с привязкой)

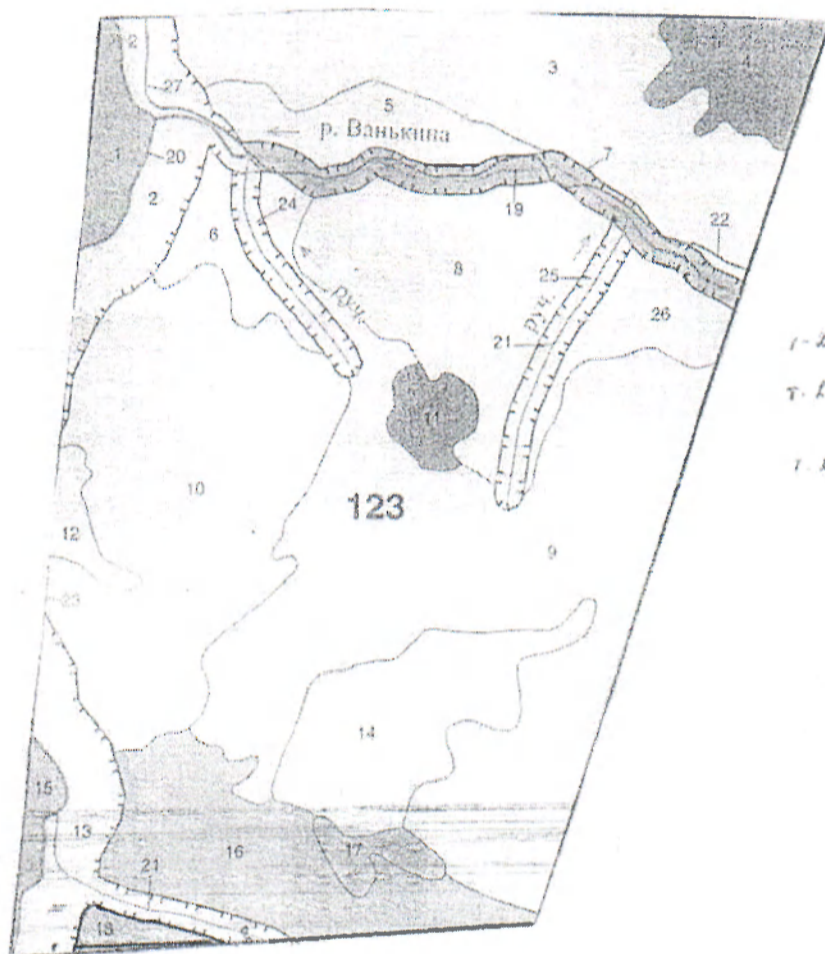
Линии	Направление	Длина, м	Координаты узлов в СК WGS-84	
			В, широта	Л, долгота
1	Ю:0°	475x20	55°25.959'	88°18.418'
2			55°25.703'	88°18.365'

Схему составил:  
Мастер леса Тихонов Е.А.

(Ф.И.О., должность, подпись)

**С Х Е М А № 4**  
расположения лесного участка, отведенного под лесопатологическое обследование

Местоположение лесного участка:  
Лесничество Тисульское, участковое лесничество Беркульское,  
урочище пет, номер квартала 123, номер выдела 18  
площадь участка 4,4 га  
Масштаб 1:25 000



Ю

Условные обозначения  
- граница лесного участка  
- граница выдела (18)  
- привязка  
- неэксплуатационные участки  
(с привязкой)

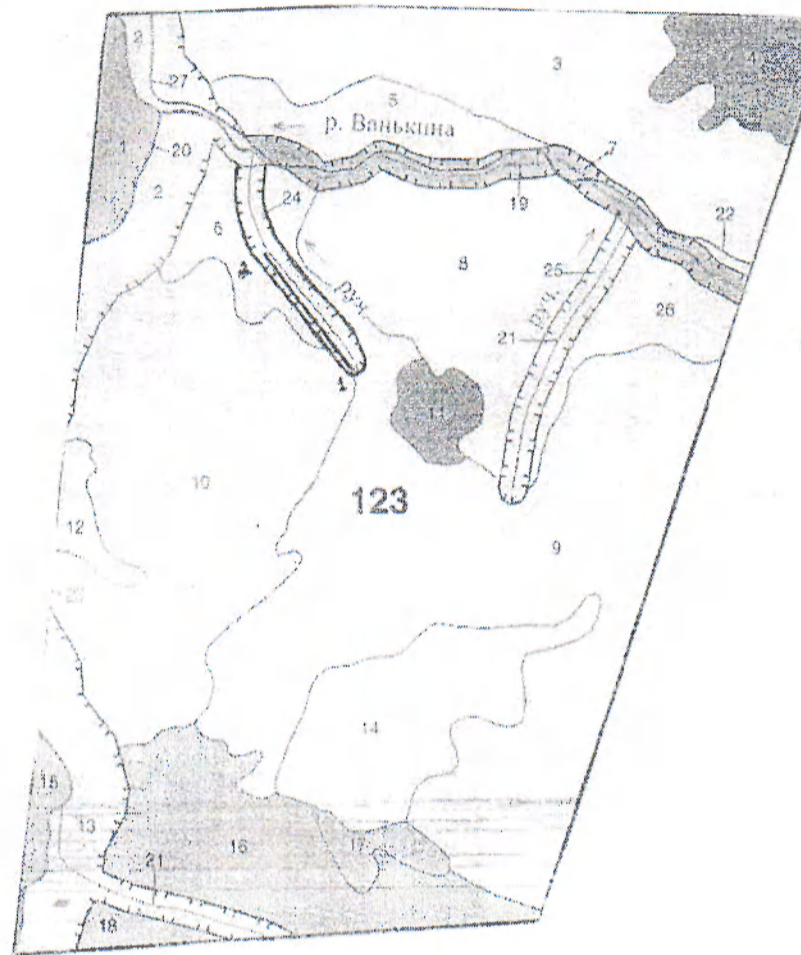
Линии	Направление	Длина, м	Координаты узлов в СК WGS-84	
			В, широта	Л, долгота
1	В:0°	550x20	55°25.587'	88°18.528'
2			55°25.580'	88°19.003'

Схему составил:  
Мастер леса Тихонов Е.А.

(Ф.И.О., должность, подпись)

**СХЕМА № 5**  
расположения лесного участка, отведенного под лесопатологическое обследование

Местоположение лесного участка:  
Лесничество Тисульское, участковое лесничество Беркульское,  
урочище нет, номер квартала 123, номер выдела 24  
площадь участка 8.1 га  
Масштаб 1:25 000



- Условные обозначения
- граница лесного участка
  - граница выдела (24)
  - привязка
  - неэксплуатационные участки (с привязкой)

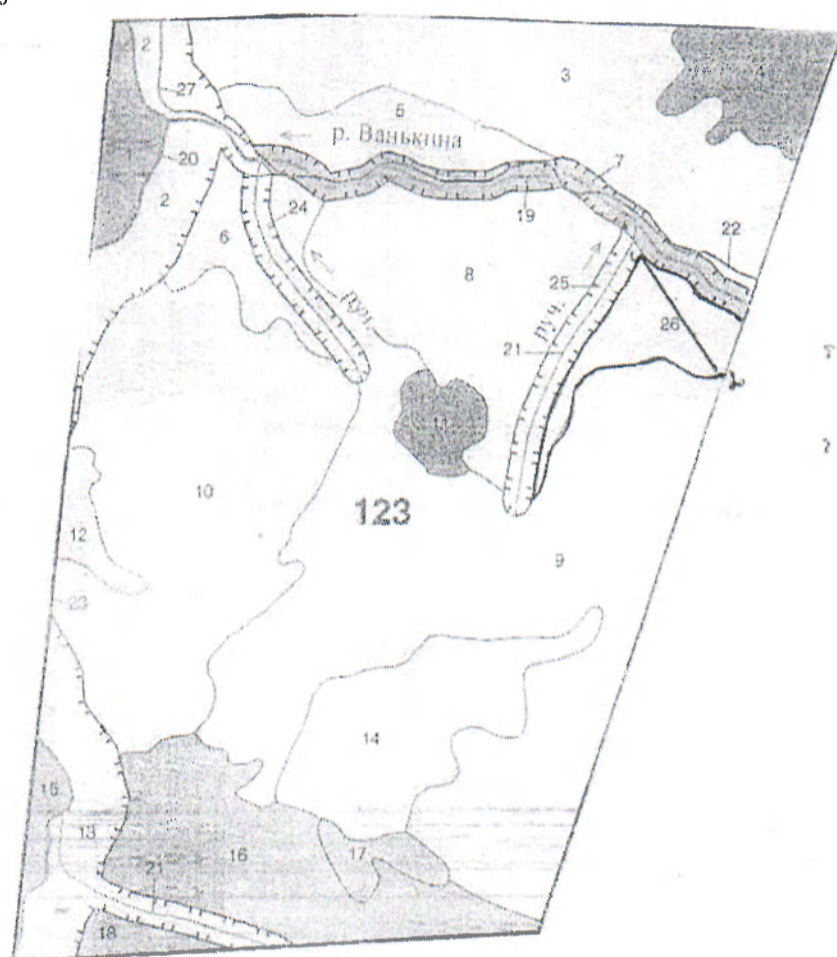
Линии	Направление	Длина, м	Координаты узлов в СК WGS-84	
			В, широта	Л, долгота
1	СЗ:45°	500x20	55°26.616'	88°19.435'
2			55°26.855'	88°19.129'

Схему составил:  
Мастер леса Тихонов Е.А.

(Ф.И.О., должность, подпись)

**С Х Е М А № 6**  
расположения лесного участка, отведенного под лесопатологическое обследование

Местоположение лесного участка:  
Лесничество Тисульское, участковое лесничество Бериккульское,  
урочище нет, номер квартала 123, номер выдела 26 (ч)  
площадь участка 14.2 га  
Масштаб 1:25 000



Условные обозначения  
- граница лесного участка  
- граница выдела (26)  
- привязка  
- неэксплуатационные участки  
(с привязкой)  
Схему составил:  
Мастер леса Тихонов Е.А.

Линии	Направление	Длина, м	Координаты узлов в СК WGS-84	
			В, широта	Л, долгота
1	ЮВ:35°	470x20	55°26.841'	88°20.841'
2			55°26.629'	88°20.620'

(Ф.И.О., должность, подпись)