

Форма

УТВЕРЖДАЮ:

Должность заместитель министра  
Ф.И.О. В. А. Ширков  
Дата 03.12.2017

**Акт**  
**лесопатологического обследования № 52-30-42/17**

лесных насаждений Чунского лесничества (лесопарка)  
Иркутская область  
(субъект Российской Федерации)

Способ лесопатологического обследования: 1. Визуальный   
2. Инструментальный

**Место проведения**

Участковое лесничество	Урочище (дача)	Квартал (кварталы)	Выдел (выделы)	Площадь, га
Червянское	Технический участок № 4	16	11	2,9
Червянское	Технический участок № 4	16	13	3,4
Червянское	Технический участок № 4	16	14	2,3

Лесопатологическое обследование проведено на общей площади 8,6 га.

## 2. Инструментальное обследование лесного участка.

2.1. Фактическая таксационная характеристика лесного насаждения кв. 16 выд. 11,13,14 соответствует (не соответствует) (нужное подчеркнуть) таксационному описанию. Причины несоответствия:

Давность лесоустройства

Ведомость лесных участков с выявленными несоответствиями таксационным описаниям приведена в приложении 1 к Акту.

2.2. Состояние насаждений: с нарушенной устойчивостью  V  
с утраченной устойчивостью

причины повреждения:

Стволовые вредители, болезни леса, морозобоины, ветровал, бурелом

В том числе:

заселено (отработано) стволовыми вредителями

Вид вредителя	Порода	Встречаемость (% заселенных деревьев)	Степень заселения лесного насаждения (слабая, средняя, сильная)
Большой сосновый лубоед	С	25	Средняя

Повреждено огнем:

Вид пожара	Порода	Состояние корневых лап		Состояние корневой шейки		Подсушивание луба	
		процент поврежденных огнем деревьев	процент деревьев с данным повреждением	ожог корневой шейки по окружности (1/4; 2/4; 3/4; более 3/4)	процент деревьев с данным повреждением	по окружности (1/4; 2/4; 3/4; более 3/4)	процент деревьев с данным повреждением
-	-	-	-	-	-	-	-

Поражено болезнями

Вид болезни	Порода	Встречаемость (% пораженных деревьев)	Степень поражения лесного насаждения (слабая, средняя, сильная)
Смоляной рак	С	25	Средняя

2.3. Выборке подлежит 100 % деревьев,

в том числе: квартал 16 выдел 11

ослабленных \_\_\_\_\_ % (причины назначения) \_\_\_\_\_ ;

сильно ослабленных \_\_\_\_\_ % (причины назначения) \_\_\_\_\_ ;

усыхающих 5 % (причины назначения) Поселения стволовых вредителей \_\_\_\_\_ ;

свежего сухостоя 3 %,

в том числе: свежего ветровала \_\_\_\_\_ %;

свежего бурелома \_\_\_\_\_ %;

старого ветровала 9 %;

в том числе: старого бурелома 2 %;

старого сухостоя 15 %;

аварийных \_\_\_\_\_ %.

2.3. Выборке подлежит 100 % деревьев,

в том числе: квартал 16 выдел 13

ослабленных \_\_\_\_\_ % (причины назначения) \_\_\_\_\_ ;

сильно ослабленных \_\_\_\_\_ % (причины назначения) \_\_\_\_\_ ;

усыхающих 7 % (причины назначения) Поселения стволовых вредителей ;  
 свежего сухостоя 4 %,  
 в том числе: свежего ветровала \_\_\_\_\_ %;  
 свежего бурелома \_\_\_\_\_ %;  
 старого ветровала 4 %;  
 в том числе: старого бурелома \_\_\_\_\_ %;  
 старого сухостоя 17 %;  
 аварийных \_\_\_\_\_ %.

2.3. Выборке подлежит \_\_\_\_\_ 100 % деревьев,

в том числе: квартал 16 выдел 14

ослабленных \_\_\_\_\_ % (причины назначения) \_\_\_\_\_ ;  
 сильно ослабленных \_\_\_\_\_ % (причины назначения) \_\_\_\_\_ ;  
 усыхающих 5 % (причины назначения) Поселения стволовых вредителей ;  
 свежего сухостоя 3 %,  
 в том числе: свежего ветровала \_\_\_\_\_ %;  
 свежего бурелома \_\_\_\_\_ %;  
 старого ветровала 6 %;  
 в том числе: старого бурелома 1 %;  
 старого сухостоя 16 %;  
 аварийных \_\_\_\_\_ %.

2.4. Полнота лесного насаждения после уборки деревьев, подлежащих рубке, составит:  
 кв. 16 выд. 11- 0,27, выд. 13 – 0,28, выд. 14 – 0,28

Критическая полнота для данной категории лесных насаждений составляет: 0,3

**ЗАКЛЮЧЕНИЕ**

С целью предотвращения негативных процессов или снижения ущерба от их воздействия назначено:

Участковое лесничество	Урочище (дача)	Квартал	Выдел	Площадь выдела, га	Вид мероприятия	Площадь мероприятия, га	Порода	Запас на выдел, куб. м	Крайние сроки проведения
Червянское	Технический участок № 3	16	11	9,2	ССР	2,9	С	406	2018
Червянское	Технический участок № 3	16	13	40	ССР	3,4	С	578	2018
Червянское	Технический участок № 3	16	14	10	ССР	2,3	С	368	2018

Ведомость перечета деревьев, назначенных в рубку, и абрис лесного участка прилагаются (приложение 2 и 3 к Акту).

Меры по обеспечению возобновления: лесные культуры

Мероприятия, необходимые для предупреждения повреждения или поражения смежных насаждений: в прилегающих насаждениях рекомендуется проводить текущие лесопатологические обследования.


Сведения для расчёта степени повреждения:

год образования старого сухостоя 2005 ;

основная причина повреждения древесины Стволовые вредители.

Дата проведения обследований 21.09.2017г..

Исполнитель работ по проведению лесопатологического обследования:

Ф.И.О. Персидский Д.В. Подпись 

Приложение 1  
к акту лесопатологического обследования

Ведомость лесных участков с выявленными несоответствия таксационным описаниям

Источник данных	Год проведения лесосурьейства		Номер квартала	Номер выдела	Площадь выдела, га	Целевое назначение лесов	Категория защитных лесов	Номер лесопатологического выдела	Площадь лесопатологического выдела, га	Таксационная характеристика										Заложено пробных площадей	
	2010	2017								состав	порода	возраст, лет	средняя высота, м	средний диаметр, см	тип леса	тип условий произрастания	полнота	бонитет	Запас, куб. м/га	количество, шт	общая площадь, га
О	2010		16	11	9,2	Защ.	Нересторхранные полосы лесов	1	2,9	6СЗБ1ОС	С	50	14	12	РТЗМ	В2	0,6	3	140	18	2,9
	2017									6СЗБ1ОС	С	180	23	32			0,4	3	140		
ТО	2010		16	13	40	Защ.	Нересторхранные полосы лесов	1	3,4	10С	С	210	23	32	РТЗМ	В2	0,4	3	170	14	3,4
	2017									10С	С	180	23	32			0,4	3	170		

Примечание:

ТО - таксационные описания

Ф - фактическая характеристика лесного насаждения

Исполнитель работ по проведению лесопатологического обследования:

Ф.И.О. Персидский Д. В. \_\_\_\_\_ Подпись \_\_\_\_\_



Результаты проведения лесопатологического обследования лесных насаждений за сентябрь\_2017г.

Субъект Российской Федерации: Иркутская область, Лесничество (лесопарк) Чунское  
Участковое лесничество Червинокское Дача Технический участок № 4

№ квартала	№ выдела	площадь выдела, га	Целевое назначение лесов	Категория защитных лесов	№ выдела лесопатологического	площадь лесопатологического выдела, га	Таксационная характеристика								Примерное распределение деревьев по категориям состояния, % от запаса										Признаки повреждения деревьев	Доля поврежденных деревьев, %	Причины ослабления, повреждения	Подлесит рубке, %	Назначенные мероприятия							
							состав	попоя	возраст	средняя высота, м	средний диаметр, см	тип леса	плотность	бонитет	запас, куб.м/га	число деревьев на проб., шт.	без признаков ослабления	ослабленные	сильно ослабленные	убыхающие	свежий сухой	старый сухой	свежий ветровал	старый ветровал					свежий бурелом	старый бурелом	аварийные деревья	всего	вид	площадь, га		
1	2	3	4	5	6	7	8	9	10	11	12	13	14	15	16	17	18	19	20	21	22	23	24	25	26	27	28	29	30	31	32	33	34			
16	11	9,2	защ.		1	2,9		6С	180*	23*	32*					121	47	13	8	7	4	17		4			161	7	824							
				нерестохранные полосы лесов								РТЗМ	0,4	3	140													206	17	821			2,9			
							3Б	Б	70	20	22					29	68							15		17	206	17	821							
							10С	ОС	70	20	24					13	67							33			206	33	821							
Итого по выделу																163	49	12	7	7	4	15		5		1		161	7	824						
16	13	17,1	защ.		1	3,4		10С	180*	23	32		0,4	3	170	117	49	13	8	7	5	14	4	4			611	19	338							
				нерестохранные полосы лесов								РТЗМ				117	49											614	2	338						
																117	49	13	8	7	5	14		4			206	4	821							
Итого по выделу																117	49	13	8	7	5	14		4			161	7	824							
16	14	10	защ.		1	2,3		5С	180	22	32		0,4	4	160	117	49	13	8	7	5	14	4				611	19	338							
				нерестохранные полосы лесов								РТЗМ				117	49											614	2	338						
																28	70					30					206	4	821							
							2Л	Л	180	23	32					11	75							25			611	25	338							
							2Е	Е	160	21	22					15	62							17		21	206	20	821							
							1Б	Б	80	18	18					171	53	10	6	6	4	16		4			216	13	822							
Итого по выделу																171	53	10	6	6	4	16		4			161	7	824							

коды причин и признаки ослабления, повреждения:

161 - морозобоины

206 - обрыв корней (вывал) прошлых лет

216 - слом ствола в области прошлых лет

604 - наличие на стволе в области кроны раковых ран, язв, образований (1/2,2/3 окр.ств.)

611 - заселено менее 3/4 окр.ств. под кроной

614 - обработано более 3/4 окр.ств. под кроной

Показатели, не соответствующие таксационному описанию отмечаются "\*".

Исполнитель работ по проведению лесопатологического обследования:

Ф.И.О. Передилкин Д.В. Подпись 

Дата составления документа 31.10.2017г. Телефон 8 (3952) 34-78-62

371 - рак смоляной

338-повреждение (заселено или отработано) лубеодом сосновым большим

824 - морозы

821 - воздействие сильных ветров прошлых лет, поврежденные наклон более 10%, изгиб или вывал деревьев

822 - воздействие шквалистых и ураганных ветров прошлых лет, повлекшие слом стволов деревьев

### Ведомость перечета деревьев назначенных в рубку

ВРЕМЕННАЯ ПРОБНАЯ ПЛОЩАДЬ № 1

Субъект Российской Федерации Иркутская область  
Лесничество (лесопарк) Чунское Квартал 16 Выдел 11  
Площадь 2.9 га,  
Номер очага вредных организмов \_\_\_\_\_ Размер пробной площади 0.6 га.  
Таксационная характеристика:  
тип леса РТЗМ состав 6с361ос возраст 180 бонитет 3  
полнота 0.4 запас на га 140 возобновление ОТСУТСТВУЕТ

Время и причина ослабления лесного насаждения:

Стволовые вредители (повреждение (заселено или отработано) лубоедом сосновым большим)

Тип очага вредных организмов: эпизодический, хронический (подчеркнуть)

Фаза развития очага вредных организмов: начальная, нарастания численности, собственно вспышка, кризис  
(почеркнуть)

Состояние лесного насаждения, намечаемые мероприятия:

В настоящее время погибшие деревья подвергаются заселению стволовыми вредителями (большой сосновый лубоед). Имеются отработанные деревья большим сосновым лубоедом. В нижней части кроны видны раны смоляного рака. Из разрушенных смоляных каналов вытекает смола на поверхность коры, застывает в виде серовато-желтых сгустков и подтеков. Идет усыхание нижней части кроны до 2/3 ее протяженности. На стволах встречаются морозобоины. Наблюдается суховершинность. Кора частично опала. Старый сухостой без кроны. Повреждение насаждения равномерное. СКС - 2,17. Рекомендуется проведение сплошной санитарной рубки.

Исполнитель работ по проведению лесопатологического обследования:

ФИО

Персидский Д.В.

Подпись



Дата составления документа

31.10.2017

Телефон

8 (3952) 34-78-62





72	0	0	0	0	0	0	0	0	0	0	0	0	0	0	0	0	0	0	0
76	0	0	0	0	0	0	0	0	0	0	0	0	0	0	0	0	0	0	0
80	0	0	0	0	0	0	0	0	0	0	0	0	0	0	0	0	0	0	0
Итого деревьев,	0	0	0	0	0	0	0	0	0	0	0	0	0	0	0	0	0	0	0
%	0	0	0	0	0	0	0	0	0	0	0	0	0	0	0	0	0	0	0

Порода: Береза

Ступени толщины, см	Количество деревьев по категориям состояния, шт																Всего деревьев по ступеням толщины	
	I	II	III	IV		V		VI			Ветровал, бурелом			аварийные деревья			шт.	в т.ч. подлеж
				НЗ	З	НЗ	З	НЗ	З	О	НЗ	З	О	НЗ	З	О		
1	2	3	4	5	6	7	8	9	10	11	12	13	14	15	16	17	18	19
8	0	0	0	0	0	0	0	0	0	0	0	0	0	0	0	0	0	0
12	0	0	0	0	0	0	0	0	0	0	0	0	0	0	0	0	0	0
16	6	0	0	0	0	0	0	0	0	0	0	0	1	0	0	0	7	14
20	9	0	0	0	0	0	0	0	0	0	0	0	6	0	0	0	15	40
24	4	0	0	0	0	0	0	0	0	0	0	0	2	0	0	0	6	33
28	1	0	0	0	0	0	0	0	0	0	0	0	0	0	0	0	1	0
32	0	0	0	0	0	0	0	0	0	0	0	0	0	0	0	0	0	0
36	0	0	0	0	0	0	0	0	0	0	0	0	0	0	0	0	0	0
40	0	0	0	0	0	0	0	0	0	0	0	0	0	0	0	0	0	0
44	0	0	0	0	0	0	0	0	0	0	0	0	0	0	0	0	0	0
48	0	0	0	0	0	0	0	0	0	0	0	0	0	0	0	0	0	0
52	0	0	0	0	0	0	0	0	0	0	0	0	0	0	0	0	0	0
56	0	0	0	0	0	0	0	0	0	0	0	0	0	0	0	0	0	0
60	0	0	0	0	0	0	0	0	0	0	0	0	0	0	0	0	0	0
Итого деревьев,	20	0	0	0	0	0	0	0	0	0	0	0	9	0	0	0	29	31
%	69	0	0	0	0	0	0	0	0	0	0	0	31	0	0	0	100	31,00

Порода: Осина

Ступени толщины, см	Количество деревьев по категориям состояния, шт																Всего деревьев по ступеням толщины	
	I	II	III	IV		V		VI			Ветровал, бурелом			аварийные деревья			шт.	в т.ч. подлеж
				НЗ	З	НЗ	З	НЗ	З	О	НЗ	З	О	НЗ	З	О		
1	2	3	4	5	6	7	8	9	10	11	12	13	14	15	16	17	18	19
8	0	0	0	0	0	0	0	0	0	0	0	0	0	0	0	0	0	0
12	0	0	0	0	0	0	0	0	0	0	0	0	0	0	0	0	0	0
16	4	0	0	0	0	0	0	0	0	0	0	0	1	0	0	0	5	20
20	3	0	0	0	0	0	0	0	0	0	0	0	2	0	0	0	5	40
24	2	0	0	0	0	0	0	0	0	0	0	0	1	0	0	0	3	33
28	0	0	0	0	0	0	0	0	0	0	0	0	0	0	0	0	0	0
32	0	0	0	0	0	0	0	0	0	0	0	0	0	0	0	0	0	0
36	0	0	0	0	0	0	0	0	0	0	0	0	0	0	0	0	0	0
40	0	0	0	0	0	0	0	0	0	0	0	0	0	0	0	0	0	0
44	0	0	0	0	0	0	0	0	0	0	0	0	0	0	0	0	0	0
48	0	0	0	0	0	0	0	0	0	0	0	0	0	0	0	0	0	0
52	0	0	0	0	0	0	0	0	0	0	0	0	0	0	0	0	0	0
56	0	0	0	0	0	0	0	0	0	0	0	0	0	0	0	0	0	0
60	0	0	0	0	0	0	0	0	0	0	0	0	0	0	0	0	0	0
Итого деревьев,	9	0	0	0	0	0	0	0	0	0	0	0	4	0	0	0	13	31
%	69	0	0	0	0	0	0	0	0	0	0	0	31	0	0	0	100	31

Порода: Пихта

Ступени толщины, см	Количество деревьев по категориям состояния, шт																Всего деревьев по ступеням толщины	
	I	II	III	IV		V		VI			Ветровал, бурелом			аварийные деревья			шт.	в т.ч. подлеж
				НЗ	З	НЗ	З	НЗ	З	О	НЗ	З	О	НЗ	З	О		



52	0	0	0	0	0	0	0	0	0	0	0	0	0	0	0	0	0	0	0
56	0	0	0	0	0	0	0	0	0	0	0	0	0	0	0	0	0	0	0
60	0	0	0	0	0	0	0	0	0	0	0	0	0	0	0	0	0	0	0
64	0	0	0	0	0	0	0	0	0	0	0	0	0	0	0	0	0	0	0
68	0	0	0	0	0	0	0	0	0	0	0	0	0	0	0	0	0	0	0
72	0	0	0	0	0	0	0	0	0	0	0	0	0	0	0	0	0	0	0
76	0	0	0	0	0	0	0	0	0	0	0	0	0	0	0	0	0	0	0
80	0	0	0	0	0	0	0	0	0	0	0	0	0	0	0	0	0	0	0
84	0	0	0	0	0	0	0	0	0	0	0	0	0	0	0	0	0	0	0
88	0	0	0	0	0	0	0	0	0	0	0	0	0	0	0	0	0	0	0
Итого деревьев,	0	0	0	0	0	0	0	0	0	0	0	0	0	0	0	0	0	0	0
%	0	0	0	0	0	0	0	0	0	0	0	0	0	0	0	0	0	0	0

Порода: Итого по выделу

Ступени толщины,  см	Количество деревьев по категориям состояния, шт																Всего деревьев по ступеням толщины	
	I	II	III	IV		V		VI			Ветровал, бурелом			аварийные деревья			шт.	в т.ч. подлож
				НЗ	З	НЗ	З	НЗ	З	О	НЗ	З	О	НЗ	З	О		
1	2	3	4	5	6	7	8	9	10	11	12	13	14	15	16	17	18	19
8	0	0	0	0	0	0	0	0	0	0	0	0	0	0	0	0	0	0
12	0	0	0	0	0	0	0	0	0	0	0	0	0	0	0	0	0	0
16	10	0	0	0	0	0	0	0	0	0	0	0	2	0	0	0	12	17
20	12	0	0	0	0	0	0	0	0	0	0	0	8	0	0	0	20	40
24	15	0	2	0	0	0	0	0	0	5	0	0	3	0	0	0	25	32
28	12	0	0	0	0	0	0	0	0	4	0	0	1	0	0	0	17	29
32	10	2	3	0	2	0	2	0	2	6	0	0	4	0	0	0	31	52
36	15	9	2	0	6	0	3	0	2	5	0	0	0	0	0	0	42	38
40	12	2	2	0	0	0	0	0	0	0	0	0	0	0	0	0	16	0
44	0	0	0	0	0	0	0	0	0	0	0	0	0	0	0	0	0	0
48	0	0	0	0	0	0	0	0	0	0	0	0	0	0	0	0	0	0
52	0	0	0	0	0	0	0	0	0	0	0	0	0	0	0	0	0	0
56	0	0	0	0	0	0	0	0	0	0	0	0	0	0	0	0	0	0
60	0	0	0	0	0	0	0	0	0	0	0	0	0	0	0	0	0	0
64	0	0	0	0	0	0	0	0	0	0	0	0	0	0	0	0	0	0
68	0	0	0	0	0	0	0	0	0	0	0	0	0	0	0	0	0	0
72	0	0	0	0	0	0	0	0	0	0	0	0	0	0	0	0	0	0
76	0	0	0	0	0	0	0	0	0	0	0	0	0	0	0	0	0	0
80	0	0	0	0	0	0	0	0	0	0	0	0	0	0	0	0	0	0
84	0	0	0	0	0	0	0	0	0	0	0	0	0	0	0	0	0	0
88	0	0	0	0	0	0	0	0	0	0	0	0	0	0	0	0	0	0
Итого деревьев,	86	13	9	0	8	0	5	0	4	20	0	0	18	0	0	0	163	34
%	53	8	6	0	5	0	3	0	2	12	0	0	11	0	0	0	100	33

Примечание: НЗ-незаселенное, З-заселенное, О-отработано вредителями.

### Ведомость перечета деревьев назначенных в рубку

ВРЕМЕННАЯ ПРОБНАЯ ПЛОЩАДЬ № 2

Субъект Российской Федерации Иркутская область  
Лесничество (лесопарк) Чунское Квартал 16 Выдел 13  
Площадь 3,4 га,  
Номер очага вредных организмов \_\_\_\_\_ Размер пробной площади 0,6 га.  
Таксационная характеристика:  
тип леса РТЗМ состав 10С возраст 180 бонитет 3  
полнота 0,4 запас на га 170 возобновление отсутствует

Время и причина ослабления лесного насаждения:

Стволовые вредители (повреждение (заселено или отработано) лубоедом сосновым большим)

Тип очага вредных организмов: эпизодический, хронический (подчеркнуть)

Фаза развития очага вредных организмов: начальная, нарастания численности, собственно вспышка, кризис  
(почеркнуть)

Состояние лесного насаждения, намечаемые мероприятия:

В настоящее время погибшие деревья подвергаются заселению стволовыми вредителями (большой сосновый лубоед). Имеются отработанные деревья большим сосновым лубоедом. В нижней части кроны видны раны смоляного рака. Из разрушенных смоляных каналов вытекает смола на поверхность коры, застывает в виде серовато-желтых сгустков и подтеков. Идет усыхание нижней части кроны до 2/3 ее протяженности. На стволах встречаются морозобоины. Наблюдается суховершинность. Кора частично опала. Старый сухостой без кроны. Повреждение насаждения равномерное. СКС - 2,43. Рекомендуется проведение сплошной санитарной рубки.

Исполнитель работ по проведению лесопатологического обследования:

ФИО

Персидский Д.В.

Подпись



Дата составления документа

31.10.2017г.

Телефон

8 (3952) 34-78-62



64	0	0	0	0	0	0	0	0	0	0	0	0	0	0	0	0	0	0
68	0	0	0	0	0	0	0	0	0	0	0	0	0	0	0	0	0	0
72	0	0	0	0	0	0	0	0	0	0	0	0	0	0	0	0	0	
76	0	0	0	0	0	0	0	0	0	0	0	0	0	0	0	0	0	
80	0	0	0	0	0	0	0	0	0	0	0	0	0	0	0	0	0	
Итого деревьев,	0	0	0	0	0	0	0	0	0	0	0	0	0	0	0	0	0	
%	0	0	0	0	0	0	0	0	0	0	0	0	0	0	0	0	0	

Порода: Береза

Ступени толщины, см	Количество деревьев по категориям состояния, шт																Всего деревьев по ступеням толщины	
	I	II	III	IV		V		VI			Ветровал, бурелом			аварийные деревья			шт.	в т.ч. подлеж
				НЗ	З	НЗ	З	НЗ	З	О	НЗ	З	О	НЗ	З	О		
1	2	3	4	5	6	7	8	9	10	11	12	13	14	15	16	17	18	19
8	0	0	0	0	0	0	0	0	0	0	0	0	0	0	0	0	0	0
12	0	0	0	0	0	0	0	0	0	0	0	0	0	0	0	0	0	0
16	0	0	0	0	0	0	0	0	0	0	0	0	0	0	0	0	0	0
20	0	0	0	0	0	0	0	0	0	0	0	0	0	0	0	0	0	0
24	0	0	0	0	0	0	0	0	0	0	0	0	0	0	0	0	0	0
28	0	0	0	0	0	0	0	0	0	0	0	0	0	0	0	0	0	0
32	0	0	0	0	0	0	0	0	0	0	0	0	0	0	0	0	0	0
36	0	0	0	0	0	0	0	0	0	0	0	0	0	0	0	0	0	0
40	0	0	0	0	0	0	0	0	0	0	0	0	0	0	0	0	0	0
44	0	0	0	0	0	0	0	0	0	0	0	0	0	0	0	0	0	0
48	0	0	0	0	0	0	0	0	0	0	0	0	0	0	0	0	0	0
52	0	0	0	0	0	0	0	0	0	0	0	0	0	0	0	0	0	0
56	0	0	0	0	0	0	0	0	0	0	0	0	0	0	0	0	0	0
60	0	0	0	0	0	0	0	0	0	0	0	0	0	0	0	0	0	0
Итого деревьев,	0	0	0	0	0	0	0	0	0	0	0	0	0	0	0	0	0	0
%	0	0	0	0	0	0	0	0	0	0	0	0	0	0	0	0	0	0,00

Порода: Осина

Ступени толщины, см	Количество деревьев по категориям состояния, шт																Всего деревьев по ступеням толщины	
	I	II	III	IV		V		VI			Ветровал, бурелом			аварийные деревья			шт.	в т.ч. подлеж
				НЗ	З	НЗ	З	НЗ	З	О	НЗ	З	О	НЗ	З	О		
1	2	3	4	5	6	7	8	9	10	11	12	13	14	15	16	17	18	19
8	0	0	0	0	0	0	0	0	0	0	0	0	0	0	0	0	0	0
12	0	0	0	0	0	0	0	0	0	0	0	0	0	0	0	0	0	0
16	0	0	0	0	0	0	0	0	0	0	0	0	0	0	0	0	0	0
20	0	0	0	0	0	0	0	0	0	0	0	0	0	0	0	0	0	0
24	0	0	0	0	0	0	0	0	0	0	0	0	0	0	0	0	0	0
28	0	0	0	0	0	0	0	0	0	0	0	0	0	0	0	0	0	0
32	0	0	0	0	0	0	0	0	0	0	0	0	0	0	0	0	0	0
36	0	0	0	0	0	0	0	0	0	0	0	0	0	0	0	0	0	0
40	0	0	0	0	0	0	0	0	0	0	0	0	0	0	0	0	0	0
44	0	0	0	0	0	0	0	0	0	0	0	0	0	0	0	0	0	0
48	0	0	0	0	0	0	0	0	0	0	0	0	0	0	0	0	0	0
52	0	0	0	0	0	0	0	0	0	0	0	0	0	0	0	0	0	0
56	0	0	0	0	0	0	0	0	0	0	0	0	0	0	0	0	0	0
60	0	0	0	0	0	0	0	0	0	0	0	0	0	0	0	0	0	0
Итого деревьев,	0	0	0	0	0	0	0	0	0	0	0	0	0	0	0	0	0	0
%	0	0	0	0	0	0	0	0	0	0	0	0	0	0	0	0	0	0

Порода: Пихта

Ступени толщины,	Количество деревьев по категориям состояния, шт	Всего деревьев по ступеням толщины
---------------------	-------------------------------------------------	------------------------------------



44	0	0	0	0	0	0	0	0	0	0	0	0	0	0	0	0	0	0	0
48	0	0	0	0	0	0	0	0	0	0	0	0	0	0	0	0	0	0	0
52	0	0	0	0	0	0	0	0	0	0	0	0	0	0	0	0	0	0	0
56	0	0	0	0	0	0	0	0	0	0	0	0	0	0	0	0	0	0	0
60	0	0	0	0	0	0	0	0	0	0	0	0	0	0	0	0	0	0	0
64	0	0	0	0	0	0	0	0	0	0	0	0	0	0	0	0	0	0	0
68	0	0	0	0	0	0	0	0	0	0	0	0	0	0	0	0	0	0	0
72	0	0	0	0	0	0	0	0	0	0	0	0	0	0	0	0	0	0	0
76	0	0	0	0	0	0	0	0	0	0	0	0	0	0	0	0	0	0	0
80	0	0	0	0	0	0	0	0	0	0	0	0	0	0	0	0	0	0	0
84	0	0	0	0	0	0	0	0	0	0	0	0	0	0	0	0	0	0	0
88	0	0	0	0	0	0	0	0	0	0	0	0	0	0	0	0	0	0	0
Итого деревьев,	0	0	0	0	0	0	0	0	0	0	0	0	0	0	0	0	0	0	0
%	0	0	0	0	0	0	0	0	0	0	0	0	0	0	0	0	0	0	0

Порода: Итого по выделу

Ступени толщины, см	Количество деревьев по категориям состояния, шт																Всего деревьев по ступеням толщины	
	I	II	III	IV		V		VI			Ветровал, бурелом			аварийные деревья			шт.	в г.ч.подлеж
				НЗ	З	НЗ	З	НЗ	З	О	НЗ	З	О	НЗ	З	О		
1	2	3	4	5	6	7	8	9	10	11	12	13	14	15	16	17	18	19
8	0	0	0	0	0	0	0	0	0	0	0	0	0	0	0	0	0	0
12	0	0	0	0	0	0	0	0	0	0	0	0	0	0	0	0	0	0
16	0	0	0	0	0	0	0	0	0	0	0	0	0	0	0	0	0	0
20	0	0	0	0	0	0	0	0	0	0	0	0	0	0	0	0	0	0
24	9	0	2	0	0	0	0	0	0	5	0	0	0	0	0	0	16	31
28	11	0	0	0	0	0	0	0	0	3	0	0	1	0	0	0	15	27
32	10	2	3	0	2	0	2	0	2	5	0	0	4	0	0	0	30	50
36	15	9	2	0	6	0	3	0	0	5	0	0	0	0	0	0	40	35
40	12	2	2	0	0	0	0	0	0	0	0	0	0	0	0	0	16	0
44	0	0	0	0	0	0	0	0	0	0	0	0	0	0	0	0	0	0
48	0	0	0	0	0	0	0	0	0	0	0	0	0	0	0	0	0	0
52	0	0	0	0	0	0	0	0	0	0	0	0	0	0	0	0	0	0
56	0	0	0	0	0	0	0	0	0	0	0	0	0	0	0	0	0	0
60	0	0	0	0	0	0	0	0	0	0	0	0	0	0	0	0	0	0
64	0	0	0	0	0	0	0	0	0	0	0	0	0	0	0	0	0	0
68	0	0	0	0	0	0	0	0	0	0	0	0	0	0	0	0	0	0
72	0	0	0	0	0	0	0	0	0	0	0	0	0	0	0	0	0	0
76	0	0	0	0	0	0	0	0	0	0	0	0	0	0	0	0	0	0
80	0	0	0	0	0	0	0	0	0	0	0	0	0	0	0	0	0	0
84	0	0	0	0	0	0	0	0	0	0	0	0	0	0	0	0	0	0
88	0	0	0	0	0	0	0	0	0	0	0	0	0	0	0	0	0	0
Итого деревьев,	57	13	9	0	8	0	5	0	2	18	0	0	5	0	0	0	117	32
%	49	11	8	0	7	0	4	0	2	15	0	0	4	0	0	0	100	32

Примечание: НЗ-незаселеное, З-заселенное, О-отработано вредителями.



**Ведомость перечета деревьев назначенных в рубку**

ВРЕМЕННАЯ ПРОБНАЯ ПЛОЩАДЬ № 3

Субъект Российской Федерации Иркутская область  
Лесничество (лесопарк) Чунское Квартал 16 Выдел 14  
Площадь 2.3 га,  
Номер очага вредных организмов \_\_\_\_\_ Размер пробной площади 1.8 га.  
Таксационная характеристика:  
тип леса РТЗМ состав 5С2Л2Е1Б возраст 180 бонитет 4  
полнота 0.4 запас на га 160 возобновление ОТСУТСТВУЕТ

Время и причина ослабления лесного насаждения:

Стволовые вредители (повреждение (заселено или отработано) лубоедом сосновым большим)

Тип очага вредных организмов: эпизодический, хронический (подчеркнуть)

Фаза развития очага вредных организмов: начальная, нарастания численности, собственно вспышка, кризис  
(почеркнуть)

Состояние лесного насаждения, намечаемые мероприятия:

В настоящее время погибшие деревья подвергаются заселению стволовыми вредителями (большой сосновый лубоед). Имеются отработанные деревья большим сосновым лубоедом. В нижней части кроны видны раны смоляного рака. Из разрушенных смоляных каналов вытекает смола на поверхность коры, застывает в виде серовато-желтых сгустков и подтеков. Идет усыхание нижней части кроны до 2/3 ее протяженности. На стволах встречаются морозобоины. Наблюдается суховершинность. Кора частично опала. Старый сухостой без кроны. Повреждение насаждения равномерное. СКС - 2,21. Рекомендуется проведение сплошной санитарной рубки.

Исполнитель работ по проведению лесопатологического обследования:

ФИО Персидский Д.В. Подпись 

Дата составления документа 31.10.2017 Телефон 8 (3952) 34-78-62



72	0	0	0	0	0	0	0	0	0	0	0	0	0	0	0	0	0	0
76	0	0	0	0	0	0	0	0	0	0	0	0	0	0	0	0	0	0
80	0	0	0	0	0	0	0	0	0	0	0	0	0	0	0	0	0	0
Итого деревьев.	21	0	0	0	0	0	0	0	0	7	0	0	0	0	0	0	28	25
%	75	0	0	0	0	0	0	0	0	25	0	0	0	0	0	0	100	25

Порода: Береза

Ступени толщины, см	Количество деревьев по категориям состояния, шт																Всего деревьев по ступеням толщины	
	I	II	III	IV		V		VI			Ветровал, бурелом			аварийные деревья			шт.	в т.ч. подлежа
				НЗ	З	НЗ	З	НЗ	З	О	НЗ	З	О	НЗ	З	О		
1	2	3	4	5	6	7	8	9	10	11	12	13	14	15	16	17	18	19
8	0	0	0	0	0	0	0	0	0	0	0	0	0	0	0	0	0	0
12	0	0	0	0	0	0	0	0	0	0	0	0	0	0	0	0	0	0
16	5	0	0	0	0	0	0	0	0	0	0	0	1	0	0	0	6	17
20	3	0	0	0	0	0	0	0	0	0	0	0	2	0	0	0	5	40
24	2	0	0	0	0	0	0	0	0	0	0	0	2	0	0	0	4	50
28	0	0	0	0	0	0	0	0	0	0	0	0	0	0	0	0	0	0
32	0	0	0	0	0	0	0	0	0	0	0	0	0	0	0	0	0	0
36	0	0	0	0	0	0	0	0	0	0	0	0	0	0	0	0	0	0
40	0	0	0	0	0	0	0	0	0	0	0	0	0	0	0	0	0	0
44	0	0	0	0	0	0	0	0	0	0	0	0	0	0	0	0	0	0
48	0	0	0	0	0	0	0	0	0	0	0	0	0	0	0	0	0	0
52	0	0	0	0	0	0	0	0	0	0	0	0	0	0	0	0	0	0
56	0	0	0	0	0	0	0	0	0	0	0	0	0	0	0	0	0	0
60	0	0	0	0	0	0	0	0	0	0	0	0	0	0	0	0	0	0
Итого деревьев.	10	0	0	0	0	0	0	0	0	0	0	0	5	0	0	0	15	33
%	67	0	0	0	0	0	0	0	0	0	0	0	33	0	0	0	100	33,00

Порода: Осина

Ступени толщины, см	Количество деревьев по категориям состояния, шт																Всего деревьев по ступеням толщины	
	I	II	III	IV		V		VI			Ветровал, бурелом			аварийные деревья			шт.	в т.ч. подлежа
				НЗ	З	НЗ	З	НЗ	З	О	НЗ	З	О	НЗ	З	О		
1	2	3	4	5	6	7	8	9	10	11	12	13	14	15	16	17	18	19
8	0	0	0	0	0	0	0	0	0	0	0	0	0	0	0	0	0	0
12	0	0	0	0	0	0	0	0	0	0	0	0	0	0	0	0	0	0
16	0	0	0	0	0	0	0	0	0	0	0	0	0	0	0	0	0	0
20	0	0	0	0	0	0	0	0	0	0	0	0	0	0	0	0	0	0
24	0	0	0	0	0	0	0	0	0	0	0	0	0	0	0	0	0	0
28	0	0	0	0	0	0	0	0	0	0	0	0	0	0	0	0	0	0
32	0	0	0	0	0	0	0	0	0	0	0	0	0	0	0	0	0	0
36	0	0	0	0	0	0	0	0	0	0	0	0	0	0	0	0	0	0
40	0	0	0	0	0	0	0	0	0	0	0	0	0	0	0	0	0	0
44	0	0	0	0	0	0	0	0	0	0	0	0	0	0	0	0	0	0
48	0	0	0	0	0	0	0	0	0	0	0	0	0	0	0	0	0	0
52	0	0	0	0	0	0	0	0	0	0	0	0	0	0	0	0	0	0
56	0	0	0	0	0	0	0	0	0	0	0	0	0	0	0	0	0	0
60	0	0	0	0	0	0	0	0	0	0	0	0	0	0	0	0	0	0
Итого деревьев.	0	0	0	0	0	0	0	0	0	0	0	0	0	0	0	0	0	0
%	0	0	0	0	0	0	0	0	0	0	0	0	0	0	0	0	0	0

Порода: Пихта

Ступени толщины, см	Количество деревьев по категориям состояния, шт																Всего деревьев по ступеням толщины	
	I	II	III	IV		V		VI			Ветровал, бурелом			аварийные деревья			шт.	в т.ч. подлежа
				НЗ	З	НЗ	З	НЗ	З	О	НЗ	З	О	НЗ	З	О		
1	2	3	4	5	6	7	8	9	10	11	12	13	14	15	16	17	18	19



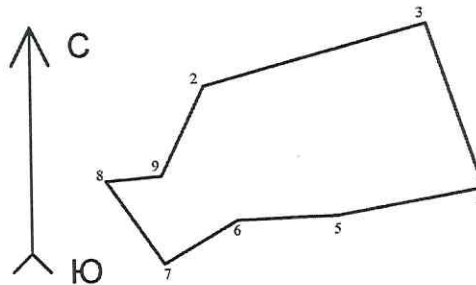
52	0	0	0	0	0	0	0	0	0	0	0	0	0	0	0	0	0	0
56	0	0	0	0	0	0	0	0	0	0	0	0	0	0	0	0	0	0
60	0	0	0	0	0	0	0	0	0	0	0	0	0	0	0	0	0	0
64	0	0	0	0	0	0	0	0	0	0	0	0	0	0	0	0	0	0
68	0	0	0	0	0	0	0	0	0	0	0	0	0	0	0	0	0	0
72	0	0	0	0	0	0	0	0	0	0	0	0	0	0	0	0	0	0
76	0	0	0	0	0	0	0	0	0	0	0	0	0	0	0	0	0	0
80	0	0	0	0	0	0	0	0	0	0	0	0	0	0	0	0	0	0
84	0	0	0	0	0	0	0	0	0	0	0	0	0	0	0	0	0	0
88	0	0	0	0	0	0	0	0	0	0	0	0	0	0	0	0	0	0
Итого деревьев,	0	0	0	0	0	0	0	0	0	0	0	0	0	0	0	0	0	0
%	0	0	0	0	0	0	0	0	0	0	0	0	0	0	0	0	0	0

Порода: Итого по выделу

Ступени толщины,  см	Количество деревьев по категориям состояния, шт																Всего деревьев по ступеням толщины	
	I	II	III	IV		V		VI			Ветровал, бурелом			аварийные деревья			шт.	в т.ч. подлж
				НЗ	З	НЗ	З	НЗ	З	О	НЗ	З	О	НЗ	З	О		
1	2	3	4	5	6	7	8	9	10	11	12	13	14	15	16	17	18	19
8	0	0	0	0	0	0	0	0	0	0	0	0	0	0	0	0	0	0
12	0	0	0	0	0	0	0	0	0	0	0	0	0	0	0	0	0	0
16	5	0	0	0	0	0	0	0	0	0	0	0	1	0	0	0	6	17
20	7	0	0	0	0	0	0	0	0	0	0	0	3	0	0	0	10	30
24	15	0	2	0	0	0	0	0	0	5	0	0	4	0	0	0	26	34
28	21	0	0	0	0	0	0	0	0	3	0	0	1	0	0	0	25	16
32	21	2	3	0	2	0	2	0	2	10	0	0	4	0	0	0	46	43
36	15	9	2	0	6	0	3	0	0	7	0	0	0	0	0	0	42	38
40	12	2	2	0	0	0	0	0	0	0	0	0	0	0	0	0	16	0
44	0	0	0	0	0	0	0	0	0	0	0	0	0	0	0	0	0	0
48	0	0	0	0	0	0	0	0	0	0	0	0	0	0	0	0	0	0
52	0	0	0	0	0	0	0	0	0	0	0	0	0	0	0	0	0	0
56	0	0	0	0	0	0	0	0	0	0	0	0	0	0	0	0	0	0
60	0	0	0	0	0	0	0	0	0	0	0	0	0	0	0	0	0	0
64	0	0	0	0	0	0	0	0	0	0	0	0	0	0	0	0	0	0
68	0	0	0	0	0	0	0	0	0	0	0	0	0	0	0	0	0	0
72	0	0	0	0	0	0	0	0	0	0	0	0	0	0	0	0	0	0
76	0	0	0	0	0	0	0	0	0	0	0	0	0	0	0	0	0	0
80	0	0	0	0	0	0	0	0	0	0	0	0	0	0	0	0	0	0
84	0	0	0	0	0	0	0	0	0	0	0	0	0	0	0	0	0	0
88	0	0	0	0	0	0	0	0	0	0	0	0	0	0	0	0	0	0
Итого деревьев,	96	13	9	0	8	0	5	0	2	25	0	0	13	0	0	0	171	31
%	56	8	5	0	5	0	3	0	1	15	0	0	7	0	0	0	100	31

Примечание: НЗ-незаселенное, З-заселенное, О-отработано вредителями.


**Абрис участка**  
ТУ МЛК Иркутской области по Чунскому лесничеству  
Червянское участковое лесничество, Технический участок № 4,  
квартал № 16, выд11,13,14  
М 1:10000



№ выдела	Ленты (круговой площадки) перечёта				
	№ ленты (площадки)	длина, м	ширина, м	радиус, м	площадь, га
11	1	100	50		0,6
13	1	100	50		0,6
14	1	Сплошной перечет			1,8

Номера точек	Координаты	Румбы линий	Длина, м
0-1	N 57°34'28,84" E 99°39'21,73"	Ю 0	863
1-2	N 57°33'58,88" E 99°39'26,02"	В 0	1150
2-3	N 57°34'0,31" E 99°40'30,81"	СВ 75	308
3-4	N 57°34'2,78" E 99°40'49,18"	ЮВ 19	232
4-5	N 57°33'55,95" E 99°40'53,40"	ЮЗ 80	198
5-6	N 57°33'54,65" E 99°40'41,61"	ЮЗ 88	135
6-7	N 57°33'54,50" E 99°40'33,23"	ЮЗ 60	114
7-8	N 57°33'52,73" E 99°40'27,33"	СЗ 35	135
8-9	N 57°33'56,33" E 99°40'22,89"	СВ 85	75
9-2	N 57°33'56,46" E 99°40'27,27"	СВ 26	132

Условные обозначения:

 - площадь отвода

Исполнитель работ по проведению лесопатологического обследования:

ФИО Персидский Дмитрий Викторович

Подпись

Дата составления документа: 31.10.2017 г.