

УТВЕРЖДАЮ:

Должность Заместитель Министра

Ф.И.О. В. В. Шурков

Дата 07.10.2017

**Акт**  
**лесопатологического обследования № 82-30-31/17**

лесных насаждений Чунского лесничества (лесопарка)  
Иркутская область  
(субъект Российской Федерации)

Способ лесопатологического обследования: 1. Визуальный   
2. Инструментальный

**Место проведения**

Участковое лесничество	Урочище (дача)	Квартал (кварталы)	Выдел (выделы)	Площадь, га
Червянское	Технический участок № 4	3	2	5.3
Червянское	Технический участок № 4	3	3	0.4

Лесопатологическое обследование проведено на общей площади 5.7 га.

## 2. Инструментальное обследование лесного участка.

2.1. Фактическая таксационная характеристика лесного насаждения кв. 3 выд. 2.3 соответствует (не соответствует) (нужное подчеркнуть) таксационному описанию. Причины несоответствия:

Давность лесоустройства

Ведомость лесных участков с выявленными несоответствиями таксационным описаниям приведена в приложении 1 к Акту.

2.2. Состояние насаждений: с нарушенной устойчивостью  V  
с утраченной устойчивостью

причины повреждения:

Ветровал 2017г., болезни леса, морозобоины, стволые вредители, бурелом

В том числе:

заселено (отработано) стволовыми вредителями

Вид вредителя	Порода	Встречаемость (% заселенных деревьев)	Степень заселения лесного насаждения (слабая, средняя, сильная)
Большой сосновый лубоед	С	20	Слабая

Повреждено огнем:

Вид пожара	Порода	Состояние корневых лап		Состояние корневой шейки		Подсушивание луба	
		процент поврежденных огнем деревьев	процент деревьев с данным повреждением	ожог корневой шейки по окружности (1/4; 2/4; 3/4; более 3/4)	процент деревьев с данным повреждением	по окружности (1/4; 2/4; 3/4; более 3/4)	процент деревьев с данным повреждением
-	-	-	-	-	-	-	-

Поражено болезнями

Вид болезни	Порода	Встречаемость (% пораженных деревьев)	Степень поражения лесного насаждения (слабая, средняя, сильная)
Смоляной рак	С	25	Средняя

2.3. Выборке подлежит 100 % деревьев,

в том числе: квартал 3 выдел 2

ослабленных \_\_\_\_\_ % (причины назначения) \_\_\_\_\_ ;  
 сильно ослабленных \_\_\_\_\_ % (причины назначения) \_\_\_\_\_ ;  
 усыхающих 4 % (причины назначения) раковые раны \_\_\_\_\_ ;  
 свежего сухостоя 5 %;

в том числе: свежего ветровала 21 %;

свежего бурелома \_\_\_\_\_ %;

старого ветровала 10 %;

в том числе: старого бурелома \_\_\_\_\_ %;

старого сухостоя 18 %;

аварийных \_\_\_\_\_ %.

2.3. Выборке подлежит 100 % деревьев,

в том числе: квартал 3 выдел 3

ослабленных \_\_\_\_\_ % (причины назначения) \_\_\_\_\_ ;

сильно ослабленных \_\_\_\_\_ % (причины назначения) \_\_\_\_\_ ;

усыхающих \_\_\_\_\_ % (причины назначения) \_\_\_\_\_ ;  
 свежего сухостоя \_\_\_\_\_ 9 \_\_\_\_\_ %,  
 в том числе: свежего ветровала \_\_\_\_\_ 23 \_\_\_\_\_ %;  
 свежего бурелома \_\_\_\_\_ 14 \_\_\_\_\_ %;  
 старого ветровала \_\_\_\_\_ %;  
 в том числе: старого бурелома \_\_\_\_\_ %;  
 старого сухостоя \_\_\_\_\_ 5 \_\_\_\_\_ %;  
 аварийных \_\_\_\_\_ %.

2.4. Полнота лесного насаждения после уборки деревьев, подлежащих рубке, составит: кв. 3 выд. 2 – 0,25, выд. 3 – 0,27

Критическая полнота для данной категории лесных насаждений составляет: 0,3

## ЗАКЛЮЧЕНИЕ

С целью предотвращения негативных процессов или снижения ущерба от их воздействия назначено:

Участковое лесничество	Урочище (дача)	Квартал	Выдел	Площадь выдела, га	Вид мероприятия	Площадь мероприятия, га	Порода	Запас на выдел, куб. м	Крайние сроки проведения
Червянское	Технический участок № 4	3	2	10	ССР	5.3	С	1484	2018
Червянское	Технический участок № 4	3	3	13	ССР	0.4	С	112	2018

Ведомость перечета деревьев, назначенных в рубку, и абрис лесного участка прилагаются (приложение 2 и 3 к Акту).

Меры по обеспечению возобновления: лесные культуры

Мероприятия, необходимые для предупреждения повреждения или поражения смежных насаждений: в прилегающих насаждениях рекомендуется проводить текущие лесопатологические обследования.


Сведения для расчёта степени повреждения:

год образования старого сухостоя \_\_\_\_\_ 2010 \_\_\_\_\_ ;

основная причина повреждения древесины \_\_\_\_\_ Ветровал 2017г. \_\_\_\_\_ .

Дата проведения обследований \_\_\_\_\_ 22.09.2017г. \_\_\_\_\_ .

Исполнитель работ по проведению лесопатологического обследования:

Ф.И.О. \_\_\_\_\_ Персидский Д.В. \_\_\_\_\_ Подпись \_\_\_\_\_ 

Приложение 1  
к акту лесопатологического обследования

Ведомость лесных участков с выявленными несоответствиями таксационным описаниям

Источник данных	Год проведения лесосурьейства	Номер квартала	Номер выдела	Площадь выдела, га	Целевое назначение лесов	Категория защитных лесов	Номер лесопатологического выдела	Площадь лесопатологического выдела, га	Таксационная характеристика										Заложено пробных площадей	
									состав	порода	возраст, лет	средняя высота, м	средний диаметр, см	тип леса	тип условий произрастания	полнота	бонитет	Запас, куб. м/га	количество, шт	общая площадь, га
ТО	2010	3	2	10	Эксп	-	1	5,3	5С2С3Б	С	70	18	20	РТ	С2	0,7	3	220	18	5,3
	24											32	0,6							
Ф	2010	3	3	13	Эксп	-	1	0,4	3С1Л5ОС1Б	С	15	3	2	РТ	С2	0,7	3	10	14	0,4
	24											30	0,6							

Примечание:

ТО - таксационные описания

Ф - фактическая характеристика лесного насаждения

Исполнитель работ по проведению лесопатологического обследования:



ФИО Персидский Д. В.

Подпись \_\_\_\_\_

Результаты проведения лесопатологического обследования лесных насаждений за сентябрь 2017г.

Субъект Российской Федерации: Иркутская область Лесничество (лесонарк) Чупековское

Участковое лесничество Червянское Дача Технической участок № 4

Номер квартала	Номер выдела	Площадь выдела, га	Целевое назначение лесов	Категория защитных лесов	Номер лесопатологического выдела	Площадь лесопатологического выдела, га	Таксационная характеристика								Число деревьев на пробе, шт.	Примерное распределение деревьев по категориям состояния, % от запаса								Доля поврежденных деревьев, %	Причины ослабления, повреждения	Подлежит рубке, %	Назначенные мероприятия						
							состав	подрост	средняя высота, м	средний диаметр, см	тип леса	полнота	фонитет	запас, кубм/га		без признаков ослабления	ослабленные	сильно ослабленные	усыхающие	свежий сухостой	старый сухостой	свежий ветровал	старый ветровал				свежий бурелом	старый бурелом	завершившиеся деревья	вид	площадь, га		
1	2	3	4	5	6	7	8	9	10	11	12	13	14	15	16	17	18	19	20	21	22	23	24	25	26	27	28	29	30	31	32	33	34
3	2	10	экс		1	5,3	10С*	С*	160*	24*	32*	РГ	0,6*	3	280*	125	32	8	2	5	5	15	23		10		161	4	824				
Итого по выделу																125	32	8	2	5	5	15	23		10		611	9	338		58	ССР	
3	3	13	экс		1	0,4	10С*	С*	160*	24*	30*	РГ	0,6*	3	280*	107	31	9	5		11	26	5	13		205	23	881		55			
Итого по выделу																107	31	9	5		11	26	5	13		614	5	338		55			

коды причин и признаки ослабления, повреждения:

- 161 - морозобоины
- 205 - обрыв корней (вывал)свежий
- 215 - слом ствола в области кроны свежий
- 604 - наличие на стволе в области кроны раковых ран, язв, образований (1/2,2/3 окр.ств.)
- 611 - заселено менее 3/4 окр.ств. под кроной
- 614 - отработано более 3/4 окр.ств. под кроной

Показатели, не соответствующие таксационному описанию отмечаются "\*".

Исполнитель работ по проведению лесопатологического обследования:

ФИО Переведский Д.В.

Подпись

Дата составления документа 31.10.2017г. Телефон 8 (3952) 34-78-62

371 - рак смоляной

338-повреждение (заселено или отработано) лубоедом сосновым большим

824 - морозы

822 -воздействие шквалистых и ураганных ветров прошлых лет, повревшие слом стволов деревьев

881 - воздействие сильных ветров текущего года, повревшие наклон более 10%, изгиб или вывал деревьев

882 -воздействие шквалистых и ураганных ветров текущего года , повревшие слом стволов деревьев

### Ведомость перечета деревьев назначенных в рубку

ВРЕМЕННАЯ ПРОБНАЯ ПЛОЩАДЬ № 1

Субъект Российской Федерации Иркутская область  
Лесничество (лесопарк) Чунское Квартал 3 Выдел 2  
Площадь 5,3 га,  
Номер очага вредных организмов \_\_\_\_\_ Размер пробной площади 0,5 га.  
Таксационная характеристика:  
тип леса РТ состав 10С возраст 160 бонитет 3  
полнота 0,6 запас на га 280 возобновление отсутствует

Время и причина ослабления лесного насаждения:

Ветравал 2017г.

Тип очага вредных организмов: эпизодический, хронический (подчеркнуть)

Фаза развития очага вредных организмов: начальная, нарастания численности, собственно вспышка, кризис  
(почеркнуть)

Состояние лесного насаждения, намечаемые мероприятия:

Обследованное насаждение поражено болезнями леса, а именно смоляным раком. А так же в результате сильного ветра произошел вывал многих деревьев. В настоящее время погибшие деревья подвергаются заселению стволовыми вредителями (большой сосновый лубоед). Имеются отработанные деревья большим сосновым лубоедом. В нижней части кроны видны раны смоляного рака. Из разрушенных смоляных каналов вытекает смола на поверхность коры, застывает в виде серовато-желтых сгустков и подтеков. Идет усыхание нижней части кроны до 2/3 ее протяженности. На стволах встречаются морозобоины. Наблюдается суховершинность. Кора частично опала. Старый сухостой без кроны. Повреждение насаждения равномерное. СКС - 3,39. Рекомендуется проведение сплошной санитарной рубки.

Исполнитель работ по проведению лесопатологического обследования:

ФИО

Персидский Д.В.

Подпись



Дата составления документа

31.10.2017г.

Телефон

8 (3952)34-78-62



64	0	0	0	0	0	0	0	0	0	0	0	0	0	0	0	0	0	0
68	0	0	0	0	0	0	0	0	0	0	0	0	0	0	0	0	0	0
72	0	0	0	0	0	0	0	0	0	0	0	0	0	0	0	0	0	0
76	0	0	0	0	0	0	0	0	0	0	0	0	0	0	0	0	0	0
80	0	0	0	0	0	0	0	0	0	0	0	0	0	0	0	0	0	0
Итого деревьев,	0	0	0	0	0	0	0	0	0	0	0	0	0	0	0	0	0	0
%	0	0	0	0	0	0	0	0	0	0	0	0	0	0	0	0	0	0

Порода: Береза

Ступени толщины, см	Количество деревьев по категориям состояния, шт																Всего деревьев по ступеням толщины	
	I	II	III	IV		V		VI			Ветровал, бурелом			аварийные деревья			шт.	в т.ч. подлежа
				НЗ	З	НЗ	З	НЗ	З	О	НЗ	З	О	НЗ	З	О		
1	2	3	4	5	6	7	8	9	10	11	12	13	14	15	16	17	18	19
8	0	0	0	0	0	0	0	0	0	0	0	0	0	0	0	0	0	0
12	0	0	0	0	0	0	0	0	0	0	0	0	0	0	0	0	0	0
16	0	0	0	0	0	0	0	0	0	0	0	0	0	0	0	0	0	0
20	0	0	0	0	0	0	0	0	0	0	0	0	0	0	0	0	0	0
24	0	0	0	0	0	0	0	0	0	0	0	0	0	0	0	0	0	0
28	0	0	0	0	0	0	0	0	0	0	0	0	0	0	0	0	0	0
32	0	0	0	0	0	0	0	0	0	0	0	0	0	0	0	0	0	0
36	0	0	0	0	0	0	0	0	0	0	0	0	0	0	0	0	0	0
40	0	0	0	0	0	0	0	0	0	0	0	0	0	0	0	0	0	0
44	0	0	0	0	0	0	0	0	0	0	0	0	0	0	0	0	0	0
48	0	0	0	0	0	0	0	0	0	0	0	0	0	0	0	0	0	0
52	0	0	0	0	0	0	0	0	0	0	0	0	0	0	0	0	0	0
56	0	0	0	0	0	0	0	0	0	0	0	0	0	0	0	0	0	0
60	0	0	0	0	0	0	0	0	0	0	0	0	0	0	0	0	0	0
Итого деревьев,	0	0	0	0	0	0	0	0	0	0	0	0	0	0	0	0	0	0
%	0	0	0	0	0	0	0	0	0	0	0	0	0	0	0	0	0	0,00

Порода: Осина

Ступени толщины, см	Количество деревьев по категориям состояния, шт																Всего деревьев по ступеням толщины	
	I	II	III	IV		V		VI			Ветровал, бурелом			аварийные деревья			шт.	в т.ч. подлежа
				НЗ	З	НЗ	З	НЗ	З	О	НЗ	З	О	НЗ	З	О		
1	2	3	4	5	6	7	8	9	10	11	12	13	14	15	16	17	18	19
8	0	0	0	0	0	0	0	0	0	0	0	0	0	0	0	0	0	0
12	0	0	0	0	0	0	0	0	0	0	0	0	0	0	0	0	0	0
16	0	0	0	0	0	0	0	0	0	0	0	0	0	0	0	0	0	0
20	0	0	0	0	0	0	0	0	0	0	0	0	0	0	0	0	0	0
24	0	0	0	0	0	0	0	0	0	0	0	0	0	0	0	0	0	0
28	0	0	0	0	0	0	0	0	0	0	0	0	0	0	0	0	0	0
32	0	0	0	0	0	0	0	0	0	0	0	0	0	0	0	0	0	0
36	0	0	0	0	0	0	0	0	0	0	0	0	0	0	0	0	0	0
40	0	0	0	0	0	0	0	0	0	0	0	0	0	0	0	0	0	0
44	0	0	0	0	0	0	0	0	0	0	0	0	0	0	0	0	0	0
48	0	0	0	0	0	0	0	0	0	0	0	0	0	0	0	0	0	0
52	0	0	0	0	0	0	0	0	0	0	0	0	0	0	0	0	0	0
56	0	0	0	0	0	0	0	0	0	0	0	0	0	0	0	0	0	0
60	0	0	0	0	0	0	0	0	0	0	0	0	0	0	0	0	0	0
Итого деревьев,	0	0	0	0	0	0	0	0	0	0	0	0	0	0	0	0	0	0
%	0	0	0	0	0	0	0	0	0	0	0	0	0	0	0	0	0	0

Порода: Пихта

Ступени толщины,	Количество деревьев по категориям состояния, шт	Всего деревьев по ступеням толщины
---------------------	---	---------------------------------------





44	0	0	0	0	0	0	0	0	0	0	0	0	0	0	0	0	0	0	0
48	0	0	0	0	0	0	0	0	0	0	0	0	0	0	0	0	0	0	0
52	0	0	0	0	0	0	0	0	0	0	0	0	0	0	0	0	0	0	0
56	0	0	0	0	0	0	0	0	0	0	0	0	0	0	0	0	0	0	0
60	0	0	0	0	0	0	0	0	0	0	0	0	0	0	0	0	0	0	0
64	0	0	0	0	0	0	0	0	0	0	0	0	0	0	0	0	0	0	0
68	0	0	0	0	0	0	0	0	0	0	0	0	0	0	0	0	0	0	0
72	0	0	0	0	0	0	0	0	0	0	0	0	0	0	0	0	0	0	0
76	0	0	0	0	0	0	0	0	0	0	0	0	0	0	0	0	0	0	0
80	0	0	0	0	0	0	0	0	0	0	0	0	0	0	0	0	0	0	0
84	0	0	0	0	0	0	0	0	0	0	0	0	0	0	0	0	0	0	0
88	0	0	0	0	0	0	0	0	0	0	0	0	0	0	0	0	0	0	0
Итого деревьев.	0	0	0	0	0	0	0	0	0	0	0	0	0	0	0	0	0	0	0
%	0	0	0	0	0	0	0	0	0	0	0	0	0	0	0	0	0	0	0

Порода: Итого по выделу

Ступени толщины, см	Количество деревьев по категориям состояния, шт																Всего деревьев по ступеням толщины		
	I	II	III	IV		V		VI			Ветровал, бурелом			аварийные деревья			шт.	в т.ч. подлес.	
				НЗ	З	НЗ	З	НЗ	З	О	НЗ	З	О	НЗ	З	О			
1	2	3	4	5	6	7	8	9	10	11	12	13	14	15	16	17	18	19	
8	0	0	0	0	0	0	0	0	0	0	0	0	0	0	0	0	0	0	0
12	0	0	0	0	0	0	0	0	0	0	0	0	0	0	0	0	0	0	0
16	0	0	0	0	0	0	0	0	0	0	0	0	0	0	0	0	0	0	0
20	0	0	0	0	0	0	0	0	0	0	0	0	0	0	0	0	0	0	0
24	7	0	0	0	0	0	0	0	0	7	0	0	0	0	0	0	14	50	
28	5	0	1	0	0	0	0	0	0	9	0	0	1	0	0	0	16	63	
32	5	2	3	0	2	0	4	0	2	0	0	10	4	0	0	0	32	69	
36	15	7	0	0	0	0	0	0	0	0	4	6	7	0	0	0	39	44	
40	8	0	0	0	3	0	2	0	2	3	2	4	0	0	0	0	24	67	
44	0	0	0	0	0	0	0	0	0	0	0	0	0	0	0	0	0	0	
48	0	0	0	0	0	0	0	0	0	0	0	0	0	0	0	0	0	0	
52	0	0	0	0	0	0	0	0	0	0	0	0	0	0	0	0	0	0	
56	0	0	0	0	0	0	0	0	0	0	0	0	0	0	0	0	0	0	
60	0	0	0	0	0	0	0	0	0	0	0	0	0	0	0	0	0	0	
64	0	0	0	0	0	0	0	0	0	0	0	0	0	0	0	0	0	0	
68	0	0	0	0	0	0	0	0	0	0	0	0	0	0	0	0	0	0	
72	0	0	0	0	0	0	0	0	0	0	0	0	0	0	0	0	0	0	
76	0	0	0	0	0	0	0	0	0	0	0	0	0	0	0	0	0	0	
80	0	0	0	0	0	0	0	0	0	0	0	0	0	0	0	0	0	0	
84	0	0	0	0	0	0	0	0	0	0	0	0	0	0	0	0	0	0	
88	0	0	0	0	0	0	0	0	0	0	0	0	0	0	0	0	0	0	
Итого деревьев.	40	9	4	0	5	0	6	0	4	19	6	20	12	0	0	0	125	58	
%	32	7	3	0	4	0	5	0	3	15	5	16	10	0	0	0	100	58	

Примечание: НЗ-незаселенное, З-заселенное, О-отработано вредителями.

**Ведомость перечета деревьев назначенных в рубку**

ВРЕМЕННАЯ ПРОБНАЯ ПЛОЩАДЬ № 2

Субъект Российской Федерации Иркутская область  
Лесничество (лесопарк) Чунское Квартал 3 Выдел 3  
Площадь 0,4 га,  
Номер очага вредных организмов \_\_\_\_\_ Размер пробной площади 0,4 га.  
Таксационная характеристика:  
тип леса РТ состав 10С возраст 160 бонитет 3  
полнота 0,6 запас на га 280 возобновление отсутствует

Время и причина ослабления лесного насаждения:

Ветровал 2017г.

Тип очага вредных организмов: эпизодический, хронический (подчеркнуть)

Фаза развития очага вредных организмов: начальная, нарастания численности. собственно вспышка, кризис (почеркнуть)

Состояние лесного насаждения, намечаемые мероприятия:

Обследованное насаждение поражено болезнями леса, а именно смоляным раком. А так же в результате сильного ветра произошел вывал многих деревьев. В настоящее время погибшие деревья подвергаются заселению стволовыми вредителями (большой сосновый лубоед). Имеются отработанные деревья большим сосновым лубоедом. В нижней части кроны видны раны смоляного рака. Из разрушенных смоляных каналов вытекает смола на поверхность коры, застывает в виде серовато-желтых сгустков и подтеков. Идет усыхание нижней части кроны до 2/3 ее протяженности. На стволах встречаются морозобоины. Наблюдается суховершинность. Кора частично опала. Старый сухостой без кроны. Повреждение насаждения равномерное. СКС - 3,40. Рекомендуется проведение сплошной санитарной рубки.

Исполнитель работ по проведению лесопатологического обследования:

ФИО

Персидский Д.В.

Подпись



Дата составления документа

31.10.2017

Телефон

8 (3952) 34-78-62



64	0	0	0	0	0	0	0	0	0	0	0	0	0	0	0	0	0	0
68	0	0	0	0	0	0	0	0	0	0	0	0	0	0	0	0	0	0
72	0	0	0	0	0	0	0	0	0	0	0	0	0	0	0	0	0	0
76	0	0	0	0	0	0	0	0	0	0	0	0	0	0	0	0	0	0
80	0	0	0	0	0	0	0	0	0	0	0	0	0	0	0	0	0	0
Итого деревьев,	0	0	0	0	0	0	0	0	0	0	0	0	0	0	0	0	0	0
%	0	0	0	0	0	0	0	0	0	0	0	0	0	0	0	0	0	0

Порода: Береза

Ступени толщины, см	Количество деревьев по категориям состояния, шт																Всего деревьев по ступеням толщины	
	I	II	III	IV		V		VI			Ветровал, бурелом			аварийные деревья			шт.	в т.ч. подлежа
				НЗ	З	НЗ	З	НЗ	З	О	НЗ	З	О	НЗ	З	О		
1	2	3	4	5	6	7	8	9	10	11	12	13	14	15	16	17	18	19
8	0	0	0	0	0	0	0	0	0	0	0	0	0	0	0	0	0	0
12	0	0	0	0	0	0	0	0	0	0	0	0	0	0	0	0	0	0
16	0	0	0	0	0	0	0	0	0	0	0	0	0	0	0	0	0	0
20	0	0	0	0	0	0	0	0	0	0	0	0	0	0	0	0	0	0
24	0	0	0	0	0	0	0	0	0	0	0	0	0	0	0	0	0	0
28	0	0	0	0	0	0	0	0	0	0	0	0	0	0	0	0	0	0
32	0	0	0	0	0	0	0	0	0	0	0	0	0	0	0	0	0	0
36	0	0	0	0	0	0	0	0	0	0	0	0	0	0	0	0	0	0
40	0	0	0	0	0	0	0	0	0	0	0	0	0	0	0	0	0	0
44	0	0	0	0	0	0	0	0	0	0	0	0	0	0	0	0	0	0
48	0	0	0	0	0	0	0	0	0	0	0	0	0	0	0	0	0	0
52	0	0	0	0	0	0	0	0	0	0	0	0	0	0	0	0	0	0
56	0	0	0	0	0	0	0	0	0	0	0	0	0	0	0	0	0	0
60	0	0	0	0	0	0	0	0	0	0	0	0	0	0	0	0	0	0
Итого деревьев,	0	0	0	0	0	0	0	0	0	0	0	0	0	0	0	0	0	0
%	0	0	0	0	0	0	0	0	0	0	0	0	0	0	0	0	0	0,00

Порода: Осина

Ступени толщины, см	Количество деревьев по категориям состояния, шт																Всего деревьев по ступеням толщины	
	I	II	III	IV		V		VI			Ветровал, бурелом			аварийные деревья			шт.	в т.ч. подлежа
				НЗ	З	НЗ	З	НЗ	З	О	НЗ	З	О	НЗ	З	О		
1	2	3	4	5	6	7	8	9	10	11	12	13	14	15	16	17	18	19
8	0	0	0	0	0	0	0	0	0	0	0	0	0	0	0	0	0	0
12	0	0	0	0	0	0	0	0	0	0	0	0	0	0	0	0	0	0
16	0	0	0	0	0	0	0	0	0	0	0	0	0	0	0	0	0	0
20	0	0	0	0	0	0	0	0	0	0	0	0	0	0	0	0	0	0
24	0	0	0	0	0	0	0	0	0	0	0	0	0	0	0	0	0	0
28	0	0	0	0	0	0	0	0	0	0	0	0	0	0	0	0	0	0
32	0	0	0	0	0	0	0	0	0	0	0	0	0	0	0	0	0	0
36	0	0	0	0	0	0	0	0	0	0	0	0	0	0	0	0	0	0
40	0	0	0	0	0	0	0	0	0	0	0	0	0	0	0	0	0	0
44	0	0	0	0	0	0	0	0	0	0	0	0	0	0	0	0	0	0
48	0	0	0	0	0	0	0	0	0	0	0	0	0	0	0	0	0	0
52	0	0	0	0	0	0	0	0	0	0	0	0	0	0	0	0	0	0
56	0	0	0	0	0	0	0	0	0	0	0	0	0	0	0	0	0	0
60	0	0	0	0	0	0	0	0	0	0	0	0	0	0	0	0	0	0
Итого деревьев,	0	0	0	0	0	0	0	0	0	0	0	0	0	0	0	0	0	0
%	0	0	0	0	0	0	0	0	0	0	0	0	0	0	0	0	0	0

Порода: Пихта

Ступени толщины,	Количество деревьев по категориям состояния, шт																Всего деревьев по ступеням толщины	
---------------------	---	--	--	--	--	--	--	--	--	--	--	--	--	--	--	--	---------------------------------------	--



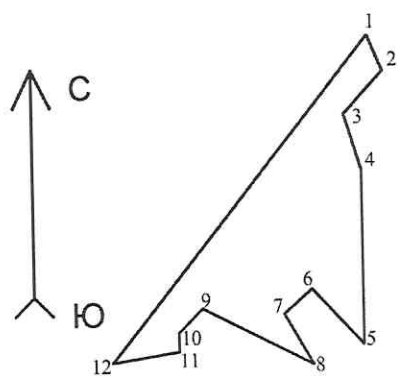
44	0	0	0	0	0	0	0	0	0	0	0	0	0	0	0	0	0	0
48	0	0	0	0	0	0	0	0	0	0	0	0	0	0	0	0	0	0
52	0	0	0	0	0	0	0	0	0	0	0	0	0	0	0	0	0	0
56	0	0	0	0	0	0	0	0	0	0	0	0	0	0	0	0	0	0
60	0	0	0	0	0	0	0	0	0	0	0	0	0	0	0	0	0	0
64	0	0	0	0	0	0	0	0	0	0	0	0	0	0	0	0	0	0
68	0	0	0	0	0	0	0	0	0	0	0	0	0	0	0	0	0	0
72	0	0	0	0	0	0	0	0	0	0	0	0	0	0	0	0	0	0
76	0	0	0	0	0	0	0	0	0	0	0	0	0	0	0	0	0	0
80	0	0	0	0	0	0	0	0	0	0	0	0	0	0	0	0	0	0
84	0	0	0	0	0	0	0	0	0	0	0	0	0	0	0	0	0	0
88	0	0	0	0	0	0	0	0	0	0	0	0	0	0	0	0	0	0
Итого деревьев,	0	0	0	0	0	0	0	0	0	0	0	0	0	0	0	0	0	0
%	0	0	0	0	0	0	0	0	0	0	0	0	0	0	0	0	0	0

Порода: Итого по выделу

Ступени толщины,  см	Количество деревьев по категориям состояния, шт																Всего деревьев по ступеням толщины	
	I	II	III	IV		V		VI			Ветровал, бурелом			аварийные деревья			шт.	в т.ч. подлежа
				НЗ	З	НЗ	З	НЗ	З	О	НЗ	З	О	НЗ	З	О		
1	2	3	4	5	6	7	8	9	10	11	12	13	14	15	16	17	18	19
8	0	0	0	0	0	0	0	0	0	0	0	0	0	0	0	0	0	0
12	0	0	0	0	0	0	0	0	0	0	0	0	0	0	0	0	0	0
16	0	0	0	0	0	0	0	0	0	0	0	0	0	0	0	0	0	0
20	0	0	0	0	0	0	0	0	0	0	0	0	0	0	0	0	0	0
24	7	0	0	0	0	0	0	0	0	0	0	4	0	0	0	0	11	36
28	10	0	5	0	0	0	0	0	0	0	0	5	0	0	0	0	20	25
32	15	2	2	0	0	0	4	0	3	2	2	10	0	0	0	0	40	53
36	5	6	0	0	0	0	6	0	0	0	7	12	0	0	0	0	36	69
40	0	0	0	0	0	0	0	0	0	0	0	0	0	0	0	0	0	0
44	0	0	0	0	0	0	0	0	0	0	0	0	0	0	0	0	0	0
48	0	0	0	0	0	0	0	0	0	0	0	0	0	0	0	0	0	0
52	0	0	0	0	0	0	0	0	0	0	0	0	0	0	0	0	0	0
56	0	0	0	0	0	0	0	0	0	0	0	0	0	0	0	0	0	0
60	0	0	0	0	0	0	0	0	0	0	0	0	0	0	0	0	0	0
64	0	0	0	0	0	0	0	0	0	0	0	0	0	0	0	0	0	0
68	0	0	0	0	0	0	0	0	0	0	0	0	0	0	0	0	0	0
72	0	0	0	0	0	0	0	0	0	0	0	0	0	0	0	0	0	0
76	0	0	0	0	0	0	0	0	0	0	0	0	0	0	0	0	0	0
80	0	0	0	0	0	0	0	0	0	0	0	0	0	0	0	0	0	0
84	0	0	0	0	0	0	0	0	0	0	0	0	0	0	0	0	0	0
88	0	0	0	0	0	0	0	0	0	0	0	0	0	0	0	0	0	0
Итого деревьев,	37	8	7	0	0	0	10	0	3	2	9	31	0	0	0	0	107	51
%	35	7	7	0	0	0	9	0	3	2	8	29	0	0	0	0	100	51


Примечание: НЗ-незаселенное, З-заселенное, О-отработано вредителями.

**Абрис участка**  
ТУ МЛК Иркутской области по Чунскому лесничеству  
Червянское участковое лесничество, Технический участок № 4,  
квартал № 3, выд. 2, 3  
М 1:10000




№ выдела	Ленты (круговой площадки) перечёта				
	№ ленты (площадки)	длина, м	ширина, м	радиус, м	площадь, га
2	1	100	50		0,5
3	1	Сплошной перечет			0,4

Номера точек	Координаты	Румбы линий	Длина, м
0-1	N 57°38'26,32" E 99°34'37,01"	ЮЗ 38	149
1-2	N 57°38'22,56" E 99°34'31,50"	ЮВ 23	50
2-3	N 57°38'21,04" E 99°34'32,70"	ЮЗ 43	77
3-4	N 57°38'19,22" E 99°34'29,55"	ЮВ 17	77
4-5	N 57°38'16,91" E 99°34'30,77"	Ю 0	230
5-6	N 57°38'9,55" E 99°34'30,70"	СЗ 43	101
6-7	N 57°38'11,79" E 99°34'26,54"	ЮЗ 49	50
7-8	N 57°38'10,80" E 99°34'24,24"	ЮВ 30	77
8-9	N 57°38'8,64" E 99°34'26,53"	СЗ 63	166
9-10	N 57°38'11,14" E 99°34'17,63"	ЮЗ 45	45
10-11	N 57°38'11,12" E 99°34'15,83"	Ю 0	25
11-12	N 57°38'9,33" E 99°34'15,75"	ЮЗ 81	90
12-1	N 57°38'8,84" E 99°34'10,43"	СВ 39	551

Условные обозначения:  
 - площадь отвода

Исполнитель работ по проведению лесопатологического обследования:

ФИО Персидский Дмитрий Викторович

Подпись 

Дата составления документа: 31.10.2017 г.