



		поврежденных огнем корней	деревьев с данном повреждением	корневой шейки по окружности (1/4; 2/4; 3/4; более 3/4)	деревьев с данном повреждением	окружности (1/4; 2/4; 3/4; более 3/4)	деревьев с данном повреждением
-	-	-	-	-	-	-	-
-	-	-	-	-	-	-	-

Поражено болезнями

Вид болезни	Порода	Встречаемость (% поражённых деревьев)	Степень поражения лесного насаждения (слабая, средняя, сильная)
Окаймленный трутовик	Л, Е, П	30-35	сильная
Ложный осиновый трутовик	ОС	27-32	сильная

2.3. Выборке подлежит 100% деревьев,  
в том числе: (кв.110, выд.14)

ослабленных \_\_\_\_\_ % (причины назначения) \_\_\_\_\_

сильно ослабленных \_\_\_\_\_ % (причины назначения) \_\_\_\_\_

усыхающих 9 % (причины назначения) \_\_\_\_\_

свежего сухостоя \_\_\_\_\_ %

в том числе: свежего ветровала \_\_\_\_\_ %

свежего бурелома \_\_\_\_\_ %

старого ветровала \_\_\_\_\_ %

в том числе: старого бурелома 22 %

старого сухостоя 21 %

аварийных \_\_\_\_\_ %

Выборке подлежит 100% деревьев,  
в том числе: (кв.110, выд.15)

ослабленных 18 % (причины назначения) Плодовые тела, дупла

сильно ослабленных \_\_\_\_\_ % (причины назначения) \_\_\_\_\_

усыхающих \_\_\_\_\_ % (причины назначения) \_\_\_\_\_

свежего сухостоя \_\_\_\_\_ %

в том числе: свежего ветровала \_\_\_\_\_ %

свежего бурелома \_\_\_\_\_ %

старого ветровала \_\_\_\_\_ %

в том числе: старого бурелома 29 %

старого сухостоя 23 %

аварийных \_\_\_\_\_ %

Выборке подлежит 100% деревьев,  
в том числе: (кв.110, выд.16)

ослабленных \_\_\_\_\_ % (причины назначения) \_\_\_\_\_

сильно ослабленных \_\_\_\_\_ % (причины назначения) \_\_\_\_\_  
 усыхающих 7 % (причины назначения) \_\_\_\_\_  
 свежего сухостоя \_\_\_\_\_ %  
 в том числе: свежего ветровала \_\_\_\_\_ %  
 свежего бурелома \_\_\_\_\_ %  
 старого ветровала \_\_\_\_\_ %  
 в том числе: старого бурелома 20 %  
 старого сухостоя 20 %  
 аварийных \_\_\_\_\_ %

2.4. Полнота лесного насаждений после уборки деревьев, подлежащих рубке, составит: кв.110, выд.14 – 0,14; выд.15 – 0,24; выд.16 – 0,24.

Критическая полнота для данной категории лесных насаждений составляет 0,3.

### ЗАКЛЮЧЕНИЕ

С целью предотвращения негативных процессов или снижения ущерба от их воздействия назначено:

Участковое лесничество	Урочище (дача)	Квартал	Выдел	Площадь выдела, га	Вид мероприятий, га	Площадь мероприятий, га	порода	Запас на выделе, куб.	Крайние сроки проведения мероприятия
Озерное	Омская	110	14	37,0	ССР	18,7	Л	3740	2018
Озерное	Омская	110	15	11,0	ССР	7,0	ОС	1470	2018
Озерное	Омская	110	16	34,0	ССР	4,0	Л	1120	2018

Ведомость перечета деревьев, назначенных в рубку, и абрис лесного участка прилагаются (приложение 2 и 3 к Акту).

Меры по обеспечению возобновления. Содействие естественному возобновлению путем сохранения подроста.


Мероприятия, необходимые для предупреждения повреждения или поражения смежных насаждений: В прилегающих насаждениях рекомендуется проводить текущий лесопатологический надзор

Сведения для расчета степени повреждения: год образования старого сухостоя 1990;

Основная причина повреждения древесины: болезни леса

Дата проведения обследований 14.09.2017 г.

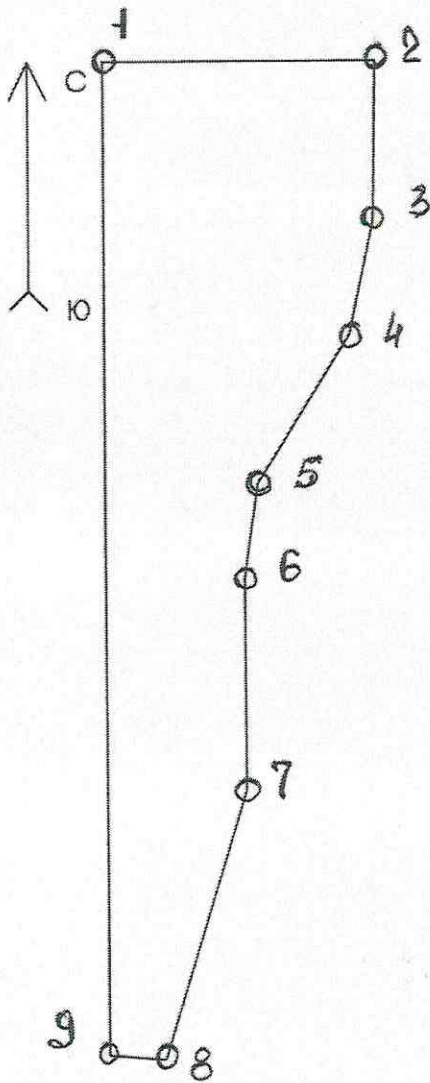
Исполнитель работ по проведению лесопатологического обследования:

ФИО Безлик О.А. Подпись 

**Абрис участка**

ТО МЛК Иркутской области по Падунскому лесничеству Озерное участковое лесничество,  
Омская дача, квартал №110, выдел14,15,16

М:1-10000



№ выдела	Ленты (круговой площадки) перечета				
	№ ленты (площадки)	длина,м	ширина,м	радиус,м	площадь,га
14	1-2	259	25		0,90
15	6-7	279	10		0,28
16	7-8	371	25		0,93

Номера точек	координаты	Румбы линий	Длина,м
разметка			
1-2	55°11'571" 102°28'309"	В:90	359
2-3	55°11'580" 102°28'636"	ЮЗ:01	208
3-4	55°11'467" 102°28'640"	ЮЗ:12	154

4-5	55 <sup>0</sup> 11'382''	102 <sup>0</sup> 28'619''	ЮЗ:32	230
5-6	55 <sup>0</sup> 11'276''	102 <sup>0</sup> 28'507''	ЮЗ:08	127
6-7	55 <sup>0</sup> 11'208''	102 <sup>0</sup> 28'494''	Ю:00	279
7-8	55 <sup>0</sup> 11'057''	102 <sup>0</sup> 28'500''	ЮЗ:17	371
8-9	55 <sup>0</sup> 10'865''	102 <sup>0</sup> 28'407''	СЗ:85	75
9-1	55 <sup>0</sup> 10'868''	102 <sup>0</sup> 28'338''	С:00	1306

Условные обозначения:

Исполнитель работ по проведению лесопатологического обследования:

ФИО Безлик О.А.

Подпись



Дата оставления документа 24.10.2017 г. телефон 89246116313






Показатели, не соответствующие таксационному описанию отмечаются "\*\*".  
Исполнитель работ по проведению лесопатологического обследования:

ФИО Безлик О.А.

Подпись



Дата составления документа 24.10.2017г. Телефон 89246116313

коды причин и признаки ослабления, повреждения:

357 - трутовик окаймленный	801-наличие плодовых тел на стволе
358 - трутовик ложный осиновый	831 - наличие дупел, табачных сучков
341 - заселение черным пихт. усачом	610 - местное заселение ствол. вредит.
822 - бурелом	218 - слом ствола под кроной прошлых лет



### Ведомость перечета деревьев назначенных в рубку

ВРЕМЕННАЯ ПРОБНАЯ ПЛОЩАДЬ № 1

Субъект Российской Федерации

Иркутская область

Лесничество (лесопарк)

Падунское

Квартал

110

Выдел

14

Площадь 18,7 га,

Номер очага вредных организмов

Размер пробной площади

0,9

га.

Таксационная характеристика:

тип леса БРЗМ состав

6Л2Е1П1Б

возраст

220

бонитет

3

полнота 0,5 запас на га

200 м3

возобновление

4К4Е2П; 25 лет;  
3,0 м; 10,0 тыс.шт/га, жизнеспособный

Время и причина ослабления лесного насаждения:

несколько 10-тий, болезни леса

Насаждение перестойное, среднеполнотное, с нарушенной устойчивостью вследствие хронического развития и распространения стволовых гнилей, в основном, вызванных возбудителем окаймленного и настоящего трутовиков. В местах выхода гнили наружу (в частности, на буреломных деревьях) обнаружена бурая деструктивная ядрово-заболонная гниль лиственницы, ели, пихты и белая (мраморная) ядрово-заболонная стволовая гниль березы. Кроме того, характерными внешними признаками присутствия указанных возбудителей явились плодовые тела - многолетние, копытообразные либо почти консолевидные, расположенные на высоте ствола от 0,5 до 4,0 м, в местах обдиров, механических повреждений и ран, а также на старом буреломе. Кроны таких деревьев имеют разреженный вид или флагообразную форму, с измельченной, светлее обычного цвета хвоей, листвой. На стволах в комлевой и срединной частях имеются сухобочины и прорости от 0,5 до 2,0 м; на усыхающих деревьях имеются следы заселения короедом шестизубчатым и черным хвойным усачом. Сухостой, в основном, старый, как и бурелом, и распределен равномерно по площади, реже - 1-2 дерева. Текущий отпад составил 25%, общий отпад - 73% от общего запаса обследованных деревьев. СКС - 3,59.

Тип очага вредных организмов: эпизодический, хронический (подчеркнуть)

Фаза развития очага вредных организмов: начальная, нарастания численности, собственно вспышка, кризис (подчеркнуть)

Состояние лесного насаждения, намечаемые мероприятия: насаждение с нарушенной устойчивостью, с целью улучшения санитарного состояния снижения воздействия неблагоприятных факторов, рекомендуется провести сплошную санитарную рубку

Исполнитель работ по проведению лесопатологического обследования:

ФИО Безлик О.А.

Подпись

Дата составления документа

24.10.2017 г.

Телефон

89246116313

## ВЕДОМОСТЬ ПЕРЕЧЕТА ДЕРЕВЬЕВ

Порода: сосна

Ступени толщины, см	Количество деревьев по категориям состояния, шт																Всего деревьев по ступеням толщины	
	I	II	III	IV		V		VI			Ветровал, бурелом			аварийные деревья			шт.	в т.ч. подлежа т рубке
				НЗ	З	НЗ	З	НЗ	З	О	НЗ	З	О	НЗ	З	О		
1	2	3	4	5	6	7	8	9	10	11	12	13	14	15	16	17	18	19
8	0	0	0	0	0	0	0	0	0	0	0	0	0	0	0	0	0	0
12	0	0	0	0	0	0	0	0	0	0	0	0	0	0	0	0	0	0
16	0	0	0	0	0	0	0	0	0	0	0	0	0	0	0	0	0	0
20	0	0	0	0	0	0	0	0	0	0	0	0	0	0	0	0	0	0
24	0	0	0	0	0	0	0	0	0	0	0	0	0	0	0	0	0	0
28	0	0	0	0	0	0	0	0	0	0	0	0	0	0	0	0	0	0
32	0	0	0	0	0	0	0	0	0	0	0	0	0	0	0	0	0	0
36	0	0	0	0	0	0	0	0	0	0	0	0	0	0	0	0	0	0
40	0	0	0	0	0	0	0	0	0	0	0	0	0	0	0	0	0	0
44	0	0	0	0	0	0	0	0	0	0	0	0	0	0	0	0	0	0
48	0	0	0	0	0	0	0	0	0	0	0	0	0	0	0	0	0	0
52	0	0	0	0	0	0	0	0	0	0	0	0	0	0	0	0	0	0
56	0	0	0	0	0	0	0	0	0	0	0	0	0	0	0	0	0	0
60	0	0	0	0	0	0	0	0	0	0	0	0	0	0	0	0	0	0
64	0	0	0	0	0	0	0	0	0	0	0	0	0	0	0	0	0	0
68	0	0	0	0	0	0	0	0	0	0	0	0	0	0	0	0	0	0
72	0	0	0	0	0	0	0	0	0	0	0	0	0	0	0	0	0	0
76	0	0	0	0	0	0	0	0	0	0	0	0	0	0	0	0	0	0
80	0	0	0	0	0	0	0	0	0	0	0	0	0	0	0	0	0	0
Итого деревьев.	0	0	0	0	0	0	0	0	0	0	0	0	0	0	0	0	0	0
%	0	0	0	0	0	0	0	0	0	0	0	0	0	0	0	0	0	0

Порода: Лиственница

Ступени толщины, см	Количество деревьев по категориям состояния, шт																Всего деревьев по ступеням толщины	
	I	II	III	IV		V		VI			Ветровал, бурелом			аварийные деревья			шт.	в т.ч. подлежа т рубке
				НЗ	З	НЗ	З	НЗ	З	О	НЗ	З	О	НЗ	З	О		
1	2	3	4	5	6	7	8	9	10	11	12	13	14	15	16	17	18	19
8	0	0	0	0	0	0	0	0	0	0	0	0	0	0	0	0	0	0
12	0	0	0	0	0	0	0	0	0	0	0	0	0	0	0	0	0	0
16	0	0	0	0	0	0	0	0	0	0	0	0	0	0	0	0	0	0
20	0	0	0	0	0	0	0	0	0	1	0	0	0	0	0	0	1	100
24	0	0	0	0	0	0	0	0	0	0	0	0	0	0	0	0	0	0
28	0	2	0	0	0	0	0	0	0	0	0	0	0	0	0	0	2	0
32	0	3	0	0	1	0	0	0	0	0	0	0	0	0	0	0	4	25
36	0	2	0	0	1	0	0	0	0	4	0	0	0	0	0	0	7	71
40	0	4	0	0	0	0	0	0	0	0	0	0	1	0	0	0	5	20
44	0	3	0	0	1	0	0	0	0	2	0	0	1	0	0	0	7	57
48	0	1	0	0	1	0	0	0	0	2	0	0	2	0	0	0	6	83
52	0	1	0	0	1	0	0	0	0	2	0	0	0	0	0	0	4	75
56	0	0	0	0	2	0	0	0	0	2	0	0	1	0	0	0	5	100
60	0	0	0	0	0	0	0	0	0	2	0	0	0	0	0	0	2	100
64	0	0	0	0	1	0	0	0	0	1	0	0	0	0	0	0	2	100
68	0	0	0	0	1	0	0	0	0	0	0	0	1	0	0	0	2	100
72	0	0	0	0	0	0	0	0	0	1	0	0	0	0	0	0	1	100
76	0	0	0	0	1	0	0	0	0	0	0	0	0	0	0	0	1	100
80	0	0	0	0	1	0	0	0	0	0	0	0	0	0	0	0	1	100
Итого деревьев.	0	16	0	0	11	0	0	0	0	17	0	0	6	0	0	0	50	68
%	0	32	0	0	22	0	0	0	0	34	0	0	12	0	0	0	100	68

Порода: Береза

Ступени толщины, см	Количество деревьев по категориям состояния, шт																Всего деревьев по ступеням толщины	
	I	II	III	IV		V		VI			Ветровал, бурелом			аварийные деревья			шт.	в т.ч. подлеж ат рубке
				НЗ	З	НЗ	З	НЗ	З	О	НЗ	З	О	НЗ	З	О		
1	2	3	4	5	6	7	8	9	10	11	12	13	14	15	16	17	18	19
8	0	0	0	0	0	0	0	0	0	0	0	0	0	0	0	0	0	0
12	0	0	0	0	0	0	0	0	0	0	0	0	0	0	0	0	0	0
16	0	0	0	0	0	0	0	0	0	0	0	0	0	0	0	0	0	0
20	0	1	0	0	0	0	0	0	0	0	2	0	0	0	0	0	3	67
24	0	1	0	0	0	0	0	0	0	0	2	0	0	0	0	0	3	67
28	0	2	0	0	0	0	0	0	0	0	1	0	0	0	0	0	3	33
32	0	1	0	0	0	0	0	0	0	0	0	0	0	0	0	0	1	0
36	0	0	0	0	0	0	0	0	0	0	0	0	0	0	0	0	0	0
40	0	0	0	0	0	0	0	0	0	0	0	0	0	0	0	0	0	0
44	0	0	0	0	0	0	0	0	0	0	0	0	0	0	0	0	0	0
48	0	0	0	0	0	0	0	0	0	0	0	0	0	0	0	0	0	0
52	0	0	0	0	0	0	0	0	0	0	0	0	0	0	0	0	0	0
56	0	0	0	0	0	0	0	0	0	0	0	0	0	0	0	0	0	0
60	0	0	0	0	0	0	0	0	0	0	0	0	0	0	0	0	0	0
Итого деревьев.	0	5	0	0	0	0	0	0	0	0	5	0	0	0	0	0	10	50
%	0	50	0	0	0	0	0	0	0	0	50	0	0	0	0	0	100	50,00

Порода: Осина

Ступени толщины, см	Количество деревьев по категориям состояния, шт																Всего деревьев по ступеням толщины	
	I	II	III	IV		V		VI			Ветровал, бурелом			аварийные деревья			шт.	в т.ч. подлеж ат рубке
				НЗ	З	НЗ	З	НЗ	З	О	НЗ	З	О	НЗ	З	О		
1	2	3	4	5	6	7	8	9	10	11	12	13	14	15	16	17	18	19
8	0	0	0	0	0	0	0	0	0	0	0	0	0	0	0	0	0	0
12	0	0	0	0	0	0	0	0	0	0	0	0	0	0	0	0	0	0
16	0	0	0	0	0	0	0	0	0	0	0	0	0	0	0	0	0	0
20	0	0	0	0	0	0	0	0	0	0	0	0	0	0	0	0	0	0
24	0	0	0	0	0	0	0	0	0	0	0	0	0	0	0	0	0	0
28	0	0	0	0	0	0	0	0	0	0	0	0	0	0	0	0	0	0
32	0	0	0	0	0	0	0	0	0	0	0	0	0	0	0	0	0	0
36	0	0	0	0	0	0	0	0	0	0	0	0	0	0	0	0	0	0
40	0	0	0	0	0	0	0	0	0	0	0	0	0	0	0	0	0	0
44	0	0	0	0	0	0	0	0	0	0	0	0	0	0	0	0	0	0
48	0	0	0	0	0	0	0	0	0	0	0	0	0	0	0	0	0	0
52	0	0	0	0	0	0	0	0	0	0	0	0	0	0	0	0	0	0
56	0	0	0	0	0	0	0	0	0	0	0	0	0	0	0	0	0	0
60	0	0	0	0	0	0	0	0	0	0	0	0	0	0	0	0	0	0
Итого деревьев.	0	0	0	0	0	0	0	0	0	0	0	0	0	0	0	0	0	0
%	0	0	0	0	0	0	0	0	0	0	0	0	0	0	0	0	0	0

Порода: Пихта

Ступени толщины, см	Количество деревьев по категориям состояния, шт																Всего деревьев по ступеням толщины	
	I	II	III	IV		V		VI			Ветровал, бурелом			аварийные деревья			шт.	в т.ч. подлеж ат рубке
				НЗ	З	НЗ	З	НЗ	З	О	НЗ	З	О	НЗ	З	О		
1	2	3	4	5	6	7	8	9	10	11	12	13	14	15	16	17	18	19
8	0	0	0	0	0	0	0	0	0	0	0	0	0	0	0	0	0	0
12	0	0	0	0	0	0	0	0	0	0	0	0	0	0	0	0	0	0
16	3	5	0	0	0	0	0	0	0	0	0	0	3	0	0	0	11	27
20	4	3	0	0	0	0	0	0	0	2	0	0	2	0	0	0	11	36
24	3	3	0	0	0	0	0	0	0	0	0	0	2	0	0	0	8	25
28	1	2	0	0	0	0	0	0	0	0	0	0	1	0	0	0	4	25
32	0	0	0	0	0	0	0	0	0	1	0	0	1	0	0	0	2	100
36	1	1	0	0	0	0	0	0	0	1	0	0	0	0	0	0	3	33
40	0	0	0	0	0	0	0	0	0	0	0	0	0	0	0	0	0	0
44	0	0	0	0	0	0	0	0	0	0	0	0	0	0	0	0	0	0
Итого деревьев.	12	14	0	0	0	0	0	0	0	4	0	0	9	0	0	0	39	33

%	31	36	0	0	0	0	0	0	0	0	10	0	0	23	0	0	0	100	33
---	----	----	---	---	---	---	---	---	---	---	----	---	---	----	---	---	---	-----	----

Порода: Ель

Ступени толщины, см	Количество деревьев по категориям состояния, шт																Всего деревьев по ступеням толщины		
	I	II	III	IV		V		VI			Ветровал, бурелом			аварийные деревья			шт.	в т.ч. подлежа т рубке	
				НЗ	З	НЗ	З	НЗ	З	О	НЗ	З	О	НЗ	З	О			
1	2	3	4	5	6	7	8	9	10	11	12	13	14	15	16	17	18	19	
8	0	0	0	0	0	0	0	0	0	0	0	0	0	0	0	0	0	0	0
12	0	0	0	0	0	0	0	0	0	0	0	0	0	0	0	0	0	0	0
16	0	3	0	0	0	0	0	0	0	0	0	0	2	0	0	0	5	40	
20	0	2	0	0	0	0	0	0	0	2	0	0	2	0	0	0	6	67	
24	0	3	0	0	0	0	0	0	0	1	0	0	1	0	0	0	5	40	
28	0	2	0	0	0	0	0	0	0	0	0	0	0	0	0	0	2	0	
32	0	0	0	0	0	0	0	0	0	0	0	0	0	0	0	0	0	0	
36	0	0	0	0	0	0	0	0	0	1	0	0	1	0	0	0	2	100	
40	0	0	0	0	0	0	0	0	0	0	0	0	0	0	0	0	0	0	
44	0	0	0	0	0	0	0	0	0	0	0	0	0	0	0	0	0	0	
48	0	0	0	0	0	0	0	0	0	0	0	0	0	0	0	0	0	0	
52	0	0	0	0	0	0	0	0	0	0	0	0	0	0	0	0	0	0	
56	0	0	0	0	0	0	0	0	0	0	0	0	0	0	0	0	0	0	
60	0	0	0	0	0	0	0	0	0	0	0	0	0	0	0	0	0	0	
64	0	0	0	0	0	0	0	0	0	0	0	0	0	0	0	0	0	0	
68	0	0	0	0	0	0	0	0	0	0	0	0	0	0	0	0	0	0	
72	0	0	0	0	0	0	0	0	0	0	0	0	0	0	0	0	0	0	
Итого деревьев.	0	10	0	0	0	0	0	0	0	4	0	0	6	0	0	0	20	50	
%	0	50	0	0	0	0	0	0	0	20	0	0	30	0	0	0	100	50	

Порода: Кедр

Ступени толщины, см	Количество деревьев по категориям состояния, шт																Всего деревьев по ступеням толщины	
	I	II	III	IV		V		VI			Ветровал, бурелом			аварийные деревья			шт.	в т.ч. подлежа т рубке
				НЗ	З	НЗ	З	НЗ	З	О	НЗ	З	О	НЗ	З	О		
1	2	3	4	5	6	7	8	9	10	11	12	13	14	15	16	17	18	19
8	0	0	0	0	0	0	0	0	0	0	0	0	0	0	0	0	0	0
12	0	0	0	0	0	0	0	0	0	0	0	0	0	0	0	0	0	0
16	0	0	0	0	0	0	0	0	0	0	0	0	0	0	0	0	0	0
20	0	0	0	0	0	0	0	0	0	0	0	0	0	0	0	0	0	0
24	0	0	0	0	0	0	0	0	0	0	0	0	0	0	0	0	0	0
28	0	0	0	0	0	0	0	0	0	0	0	0	0	0	0	0	0	0
32	0	0	0	0	0	0	0	0	0	0	0	0	0	0	0	0	0	0
36	0	0	0	0	0	0	0	0	0	0	0	0	0	0	0	0	0	0
40	0	0	0	0	0	0	0	0	0	0	0	0	0	0	0	0	0	0
44	0	0	0	0	0	0	0	0	0	0	0	0	0	0	0	0	0	0
48	0	0	0	0	0	0	0	0	0	0	0	0	0	0	0	0	0	0
52	0	0	0	0	0	0	0	0	0	0	0	0	0	0	0	0	0	0
56	0	0	0	0	0	0	0	0	0	0	0	0	0	0	0	0	0	0
60	0	0	0	0	0	0	0	0	0	0	0	0	0	0	0	0	0	0
64	0	0	0	0	0	0	0	0	0	0	0	0	0	0	0	0	0	0
68	0	0	0	0	0	0	0	0	0	0	0	0	0	0	0	0	0	0
72	0	0	0	0	0	0	0	0	0	0	0	0	0	0	0	0	0	0
76	0	0	0	0	0	0	0	0	0	0	0	0	0	0	0	0	0	0
80	0	0	0	0	0	0	0	0	0	0	0	0	0	0	0	0	0	0
84	0	0	0	0	0	0	0	0	0	0	0	0	0	0	0	0	0	0
88	0	0	0	0	0	0	0	0	0	0	0	0	0	0	0	0	0	0
Итого деревьев.	0	0	0	0	0	0	0	0	0	0	0	0	0	0	0	0	0	0
%	0	0	0	0	0	0	0	0	0	0	0	0	0	0	0	0	0	0

Порода: Итого по выделу

Ступени толщины,  см	Количество деревьев по категориям состояния, шт																Всего деревьев по ступеням толщины	
	I	II	III	IV		V		VI			Ветровал, бурелом			аварийные деревья			шт.	в т.ч. подлежа т рубке
				НЗ	З	НЗ	З	НЗ	З	О	НЗ	З	О	НЗ	З	О		
1	2	3	4	5	6	7	8	9	10	11	12	13	14	15	16	17	18	19
8	0	0	0	0	0	0	0	0	0	0	0	0	0	0	0	0	0	0
12	0	0	0	0	0	0	0	0	0	0	0	0	0	0	0	0	0	0
16	3	8	0	0	0	0	0	0	0	0	0	0	5	0	0	0	16	31
20	4	6	0	0	0	0	0	0	0	5	2	0	4	0	0	0	21	52
24	3	7	0	0	0	0	0	0	0	1	2	0	3	0	0	0	16	38
28	1	8	0	0	0	0	0	0	0	0	1	0	1	0	0	0	11	18
32	0	4	0	0	1	0	0	0	0	1	0	0	1	0	0	0	7	43
36	1	3	0	0	1	0	0	0	0	6	0	0	1	0	0	0	12	66
40	0	4	0	0	0	0	0	0	0	0	0	0	1	0	0	0	5	20
44	0	3	0	0	1	0	0	0	0	2	0	0	1	0	0	0	7	57
48	0	1	0	0	1	0	0	0	0	2	0	0	2	0	0	0	6	83
52	0	1	0	0	1	0	0	0	0	2	0	0	0	0	0	0	4	75
56	0	0	0	0	2	0	0	0	0	2	0	0	1	0	0	0	5	100
60	0	0	0	0	0	0	0	0	0	2	0	0	0	0	0	0	2	100
64	0	0	0	0	1	0	0	0	0	1	0	0	0	0	0	0	2	100
68	0	0	0	0	1	0	0	0	0	0	0	0	1	0	0	0	2	100
72	0	0	0	0	0	0	0	0	0	1	0	0	0	0	0	0	1	100
76	0	0	0	0	1	0	0	0	0	0	0	0	0	0	0	0	1	100
80	0	0	0	0	1	0	0	0	0	0	0	0	0	0	0	0	1	100
84	0	0	0	0	0	0	0	0	0	0	0	0	0	0	0	0	0	0
88	0	0	0	0	0	0	0	0	0	0	0	0	0	0	0	0	0	0
Итого деревьев.	12	45	0	0	11	0	0	0	0	25	5	0	21	0	0	0	119	52
%	10	38	0	0	9	0	0	0	0	21	4	0	18	0	0	0	100	52

Примечание: НЗ-незаселенное, З-заселенное, О-отработано вредителями.

### Ведомость перечета деревьев назначенных в рубку

ВРЕМЕННАЯ ПРОБНАЯ ПЛОЩАДЬ № 2

Субъект Российской Федерации Иркутская область

Лесничество (лесопарк) Падунское Квартал 110 Выдел 15

Площадь 7 га,

Номер очага вредных организмов \_\_\_\_\_ Размер пробной площади 0,28 га.

Таксационная характеристика:

тип леса РТ состав 100С возраст 90 бонитет 3

полнота 0,6 запас на га 210 м3 возобновление 4К4Е2П; 15 лет;  
1,5 м; 5,0 тыс.шт/га, жизнеспособный

Время и причина ослабления лесного насаждения: несколько 10-тий, болезни леса

Насаждение перестойное, среднеполнотное, с нарушенной устойчивостью вследствие хронического развития и распространения стволовых гнилей, в основном, вызванных возбудителем ложного осинового трутовика В местах выхода гнили наружу (в частности, на буреломных деревьях) обнаружена белая коррозионно-деструктивная ядровая стволовая гниль осины. Кроме того, характерными внешними признаками присутствия указанных возбудителей явились плодовые тела - многолетние, копытообразные либо почти консолевидные, расположенные на высоте ствола от 0,5 до 7,0 м, в местах обдиров, механических повреждений и ран и незаросших сучьев. Кроны таких деревьев имеют разреженный вид или флагообразную форму, с измельченной, светлее обычного цвета листвой. На стволах в комлевой и срединной частях имеются сухобочины и прорости от 0,5 до 3,0 м. Сухостой, в основном, старый, как и бурелом, распределен равномерно по площади, реже – 1-2 дерева. Текущий отпад составил 0%, общий отпад – 35% от общего запаса обследованных деревьев. СКС – 1,94.

Тип очага вредных организмов: эпизодический, хронический (подчеркнуть)

Фаза развития очага вредных организмов: начальная, нарастания численности, собственно вспышка, кризис (подчеркнуть)

Состояние лесного насаждения, намечаемые мероприятия: насаждение с нарушенной устойчивостью, с целью улучшения санитарного состояния снижения воздействия неблагоприятных факторов, рекомендуется провести сплошную санитарную рубку

Исполнитель работ по проведению лесопатологического обследования:

ФИО Безлик О.А. Подпись 

Дата составления документа 24.10.2017 г. Телефон 89246116313

## ВЕДОМОСТЬ ПЕРЕЧЕТА ДЕРЕВЬЕВ

Порода: **сосна**

Ступени толщины, см	Количество деревьев по категориям состояния, шт																Всего деревьев по ступеням толщины	
	I	II	III	IV		V		VI			Ветровал, бурелом			аварийные деревья			шт.	в т.ч. подлежа т рубисе
				НЗ	З	НЗ	З	НЗ	З	О	НЗ	З	О	НЗ	З	О		
1	2	3	4	5	6	7	8	9	10	11	12	13	14	15	16	17	18	19
8	0	0	0	0	0	0	0	0	0	0	0	0	0	0	0	0	0	0
12	0	0	0	0	0	0	0	0	0	0	0	0	0	0	0	0	0	0
16	0	0	0	0	0	0	0	0	0	0	0	0	0	0	0	0	0	0
20	0	0	0	0	0	0	0	0	0	0	0	0	0	0	0	0	0	0
24	0	0	0	0	0	0	0	0	0	0	0	0	0	0	0	0	0	0
28	0	0	0	0	0	0	0	0	0	0	0	0	0	0	0	0	0	0
32	0	0	0	0	0	0	0	0	0	0	0	0	0	0	0	0	0	0
36	0	0	0	0	0	0	0	0	0	0	0	0	0	0	0	0	0	0
40	0	0	0	0	0	0	0	0	0	0	0	0	0	0	0	0	0	0
44	0	0	0	0	0	0	0	0	0	0	0	0	0	0	0	0	0	0
48	0	0	0	0	0	0	0	0	0	0	0	0	0	0	0	0	0	0
52	0	0	0	0	0	0	0	0	0	0	0	0	0	0	0	0	0	0
56	0	0	0	0	0	0	0	0	0	0	0	0	0	0	0	0	0	0
60	0	0	0	0	0	0	0	0	0	0	0	0	0	0	0	0	0	0
64	0	0	0	0	0	0	0	0	0	0	0	0	0	0	0	0	0	0
68	0	0	0	0	0	0	0	0	0	0	0	0	0	0	0	0	0	0
72	0	0	0	0	0	0	0	0	0	0	0	0	0	0	0	0	0	0
76	0	0	0	0	0	0	0	0	0	0	0	0	0	0	0	0	0	0
80	0	0	0	0	0	0	0	0	0	0	0	0	0	0	0	0	0	0
Итого деревьев,	0	0	0	0	0	0	0	0	0	0	0	0	0	0	0	0	0	0
%	0	0	0	0	0	0	0	0	0	0	0	0	0	0	0	0	0	0

Порода: **Лиственница**

Ступени толщины, см	Количество деревьев по категориям состояния, шт																Всего деревьев по ступеням толщины	
	I	II	III	IV		V		VI			Ветровал, бурелом			аварийные деревья			шт.	в т.ч. подлежа т рубисе
				НЗ	З	НЗ	З	НЗ	З	О	НЗ	З	О	НЗ	З	О		
1	2	3	4	5	6	7	8	9	10	11	12	13	14	15	16	17	18	19
8	0	0	0	0	0	0	0	0	0	0	0	0	0	0	0	0	0	0
12	0	0	0	0	0	0	0	0	0	0	0	0	0	0	0	0	0	0
16	0	0	0	0	0	0	0	0	0	0	0	0	0	0	0	0	0	0
20	0	0	0	0	0	0	0	0	0	0	0	0	0	0	0	0	0	0
24	0	0	0	0	0	0	0	0	0	0	0	0	0	0	0	0	0	0
28	0	0	0	0	0	0	0	0	0	0	0	0	0	0	0	0	0	0
32	0	0	0	0	0	0	0	0	0	0	0	0	0	0	0	0	0	0
36	0	0	0	0	0	0	0	0	0	0	0	0	0	0	0	0	0	0
40	0	0	0	0	0	0	0	0	0	0	0	0	0	0	0	0	0	0
44	0	0	0	0	0	0	0	0	0	0	0	0	0	0	0	0	0	0
48	0	0	0	0	0	0	0	0	0	0	0	0	0	0	0	0	0	0
52	0	0	0	0	0	0	0	0	0	0	0	0	0	0	0	0	0	0
56	0	0	0	0	0	0	0	0	0	0	0	0	0	0	0	0	0	0
60	0	0	0	0	0	0	0	0	0	0	0	0	0	0	0	0	0	0
64	0	0	0	0	0	0	0	0	0	0	0	0	0	0	0	0	0	0
68	0	0	0	0	0	0	0	0	0	0	0	0	0	0	0	0	0	0
72	0	0	0	0	0	0	0	0	0	0	0	0	0	0	0	0	0	0
76	0	0	0	0	0	0	0	0	0	0	0	0	0	0	0	0	0	0
80	0	0	0	0	0	0	0	0	0	0	0	0	0	0	0	0	0	0
Итого деревьев,	0	0	0	0	0	0	0	0	0	0	0	0	0	0	0	0	0	0
%	0	0	0	0	0	0	0	0	0	0	0	0	0	0	0	0	0	0

Порода: **Береза**

Ступени толщины,	Количество деревьев по категориям состояния, шт	Всего деревьев по ступеням толщины
---------------------	---	---------------------------------------





Порода: Ель

Ступени толщины, см	Количество деревьев по категориям состояния, шт																Всего деревьев по ступеням толщины	
	I	II	III	IV		V		VI			Ветровал, бурелом			аварийные деревья			шт.	в т.ч. подлежа т рубке
				НЗ	З	НЗ	З	НЗ	З	О	НЗ	З	О	НЗ	З	О		
1	2	3	4	5	6	7	8	9	10	11	12	13	14	15	16	17	18	19
8	0	0	0	0	0	0	0	0	0	0	0	0	0	0	0	0	0	0
12	0	0	0	0	0	0	0	0	0	0	0	0	0	0	0	0	0	0
16	0	0	0	0	0	0	0	0	0	0	0	0	0	0	0	0	0	0
20	0	0	0	0	0	0	0	0	0	0	0	0	0	0	0	0	0	0
24	0	0	0	0	0	0	0	0	0	0	0	0	0	0	0	0	0	0
28	0	0	0	0	0	0	0	0	0	0	0	0	0	0	0	0	0	0
32	0	0	0	0	0	0	0	0	0	0	0	0	0	0	0	0	0	0
36	0	0	0	0	0	0	0	0	0	0	0	0	0	0	0	0	0	0
40	0	0	0	0	0	0	0	0	0	0	0	0	0	0	0	0	0	0
44	0	0	0	0	0	0	0	0	0	0	0	0	0	0	0	0	0	0
48	0	0	0	0	0	0	0	0	0	0	0	0	0	0	0	0	0	0
52	0	0	0	0	0	0	0	0	0	0	0	0	0	0	0	0	0	0
56	0	0	0	0	0	0	0	0	0	0	0	0	0	0	0	0	0	0
60	0	0	0	0	0	0	0	0	0	0	0	0	0	0	0	0	0	0
64	0	0	0	0	0	0	0	0	0	0	0	0	0	0	0	0	0	0
68	0	0	0	0	0	0	0	0	0	0	0	0	0	0	0	0	0	0
72	0	0	0	0	0	0	0	0	0	0	0	0	0	0	0	0	0	0
Итого деревьев.	0	0	0	0	0	0	0	0	0	0	0	0	0	0	0	0	0	0
%	0	0	0	0	0	0	0	0	0	0	0	0	0	0	0	0	0	0

Порода: Кедр

Ступени толщины, см	Количество деревьев по категориям состояния, шт																Всего деревьев по ступеням толщины	
	I	II	III	IV		V		VI			Ветровал, бурелом			аварийные деревья			шт.	в т.ч. подлежа т рубке
				НЗ	З	НЗ	З	НЗ	З	О	НЗ	З	О	НЗ	З	О		
1	2	3	4	5	6	7	8	9	10	11	12	13	14	15	16	17	18	19
8	0	0	0	0	0	0	0	0	0	0	0	0	0	0	0	0	0	0
12	0	0	0	0	0	0	0	0	0	0	0	0	0	0	0	0	0	0
16	0	0	0	0	0	0	0	0	0	0	0	0	0	0	0	0	0	0
20	0	0	0	0	0	0	0	0	0	0	0	0	0	0	0	0	0	0
24	0	0	0	0	0	0	0	0	0	0	0	0	0	0	0	0	0	0
28	0	0	0	0	0	0	0	0	0	0	0	0	0	0	0	0	0	0
32	0	0	0	0	0	0	0	0	0	0	0	0	0	0	0	0	0	0
36	0	0	0	0	0	0	0	0	0	0	0	0	0	0	0	0	0	0
40	0	0	0	0	0	0	0	0	0	0	0	0	0	0	0	0	0	0
44	0	0	0	0	0	0	0	0	0	0	0	0	0	0	0	0	0	0
48	0	0	0	0	0	0	0	0	0	0	0	0	0	0	0	0	0	0
52	0	0	0	0	0	0	0	0	0	0	0	0	0	0	0	0	0	0
56	0	0	0	0	0	0	0	0	0	0	0	0	0	0	0	0	0	0
60	0	0	0	0	0	0	0	0	0	0	0	0	0	0	0	0	0	0
64	0	0	0	0	0	0	0	0	0	0	0	0	0	0	0	0	0	0
68	0	0	0	0	0	0	0	0	0	0	0	0	0	0	0	0	0	0
72	0	0	0	0	0	0	0	0	0	0	0	0	0	0	0	0	0	0
76	0	0	0	0	0	0	0	0	0	0	0	0	0	0	0	0	0	0
80	0	0	0	0	0	0	0	0	0	0	0	0	0	0	0	0	0	0
84	0	0	0	0	0	0	0	0	0	0	0	0	0	0	0	0	0	0
88	0	0	0	0	0	0	0	0	0	0	0	0	0	0	0	0	0	0
Итого деревьев.	0	0	0	0	0	0	0	0	0	0	0	0	0	0	0	0	0	0
%	0	0	0	0	0	0	0	0	0	0	0	0	0	0	0	0	0	0

Порода: Итого по выделу

Ступени толщины, см	Количество деревьев по категориям состояния, шт																Всего деревьев по ступеням толщины	
	I	II	III	IV	V	VI	Ветровал, бурелом			аварийные деревья			шт.	в т.ч. подлежа т рубке				

	'	''	'''	НЗ	З	НЗ	З	НЗ	З	О	НЗ	З	О	НЗ	З	О	шт.	шт. подсека от рубки
1	2	3	4	5	6	7	8	9	10	11	12	13	14	15	16	17	18	19
8	0	0	0	0	0	0	0	0	0	0	0	0	0	0	0	0	0	0
12	0	0	0	0	0	0	0	0	0	0	0	0	0	0	0	0	0	0
16	0	5	0	0	0	0	0	10	0	0	16	0	0	0	0	0	31	90
20	2	4	0	0	0	0	0	10	0	0	9	0	0	0	0	0	25	84
24	3	10	0	0	0	0	0	4	0	0	5	0	0	0	0	0	22	64
28	3	7	0	0	0	0	0	1	0	0	3	0	0	0	0	0	14	50
32	2	5	0	0	0	0	0	1	0	0	1	0	0	0	0	0	9	44
36	3	7	0	0	0	0	0	1	0	0	0	0	0	0	0	0	11	55
40	1	4	0	0	0	0	0	0	0	0	0	0	0	0	0	0	5	40
44	0	0	0	0	0	0	0	0	0	0	0	0	0	0	0	0	0	0
48	0	0	0	0	0	0	0	0	0	0	0	0	0	0	0	0	0	0
52	0	0	0	0	0	0	0	0	0	0	0	0	0	0	0	0	0	0
56	0	0	0	0	0	0	0	0	0	0	0	0	0	0	0	0	0	0
60	0	0	0	0	0	0	0	0	0	0	0	0	0	0	0	0	0	0
64	0	0	0	0	0	0	0	0	0	0	0	0	0	0	0	0	0	0
68	0	0	0	0	0	0	0	0	0	0	0	0	0	0	0	0	0	0
72	0	0	0	0	0	0	0	0	0	0	0	0	0	0	0	0	0	0
76	0	0	0	0	0	0	0	0	0	0	0	0	0	0	0	0	0	0
80	0	0	0	0	0	0	0	0	0	0	0	0	0	0	0	0	0	0
84	0	0	0	0	0	0	0	0	0	0	0	0	0	0	0	0	0	0
88	0	0	0	0	0	0	0	0	0	0	0	0	0	0	0	0	0	0
Итого деревьев,	14	42	0	0	0	0	0	27	0	0	34	0	0	0	0	0	117	70
%	12	36	0	0	0	0	0	23	0	0	29	0	0	0	0	0	100	70

Примечание: НЗ-незаселенное, З-заселенное, О-отработано вредителями.

### Ведомость перечета деревьев назначенных в рубку

ВРЕМЕННАЯ ПРОБНАЯ ПЛОЩАДЬ № 3

Субъект Российской Федерации

Иркутская область

Лесничество (лесопарк)

Падунское

Квартал

110

Выдел

16

Площадь 4 га,

Номер очага вредных организмов

Размер пробной площади

0,93

га.

Таксационная характеристика:

тип леса	<u>3М</u>	состав	<u>4ЛЗЕЗП</u>	возраст	<u>180</u>	бонитет	<u>3</u>
полнота	<u>0,7</u>	запас на га	<u>280 м3</u>	возобновление	<u>5Е5П; 30 лет;</u> <u>3,0 м; 10,0 тыс.шт/га, жизнеспособный</u>		

Время и причина ослабления лесного насаждения:

несколько 10-тий, болезни леса

Насаждение перестойное, среднеполнотное, с нарушенной устойчивостью вследствие хронического развития и распространения стволовых гнилей, в основном, вызванных возбудителем окаймленного трутовика. В местах выхода гнили наружу (в частности, на буреломных деревьях) обнаружена бурая деструктивная ядрово-заболонная гниль лиственницы, ели и пихты. Кроме того, характерными внешними признаками присутствия указанных возбудителей явились плодовые тела - многолетние, копытообразные либо почти консолевидные, расположенные на высоте ствола от 0,5 до 1,0 м, в местах обдиров, механических повреждений и ран. Кроны таких деревьев имеют разреженный вид или флагообразную форму, с измельченной, светлее обычного цвета хвоей. На стволах в комлевой и срединной частях имеются сухобочины и прорости от 0,5 до 2,0 м; на усыхающих деревьях имеются следы заселения короедом-стенографом и черным хвойным усачом. Сухостой, в основном, старый, как и ветровал, бурелом, распределен равномерно по площади, реже – 1-2 дерева. Текущий отпад составил 18%, общий отпад – 65% от общего запаса обследованных деревьев. СКС – 3,24.

Тип очага вредных организмов: эпизодический, хронический (подчеркнуть)


Фаза развития очага вредных организмов: начальная, нарастания численности, собственно вспышка, кризис (почеркнуть)

Состояние лесного насаждения, намечаемые мероприятия: насаждение с нарушенной устойчивостью, с целью улучшения санитарного состояния снижения воздействия неблагоприятных факторов, рекомендуется провести сплошную санитарную рубку

Исполнитель работ по проведению лесопатологического обследования:

ФИО Безлик О.А.

Подпись



Дата составления документа 24.10.2017 г.

Телефон

89246116313

## ВЕДОМОСТЬ ПЕРЕЧЕТА ДЕРЕВЬЕВ

Порода: сосна

Ступени толщины, см	Количество деревьев по категориям состояния, шт																Всего деревьев по ступеням толщины	
	I	II	III	IV		V		VI			Ветровал, бурелом			аварийные деревья			шт.	в т.ч. подлежа т рубке
				НЗ	З	НЗ	З	НЗ	З	О	НЗ	З	О	НЗ	З	О		
1	2	3	4	5	6	7	8	9	10	11	12	13	14	15	16	17	18	19
8	0	0	0	0	0	0	0	0	0	0	0	0	0	0	0	0	0	0
12	0	0	0	0	0	0	0	0	0	0	0	0	0	0	0	0	0	0
16	0	0	0	0	0	0	0	0	0	0	0	0	0	0	0	0	0	0
20	0	0	0	0	0	0	0	0	0	0	0	0	0	0	0	0	0	0
24	0	0	0	0	0	0	0	0	0	0	0	0	0	0	0	0	0	0
28	0	0	0	0	0	0	0	0	0	0	0	0	0	0	0	0	0	0
32	0	0	0	0	0	0	0	0	0	0	0	0	0	0	0	0	0	0
36	0	0	0	0	0	0	0	0	0	0	0	0	0	0	0	0	0	0
40	0	0	0	0	0	0	0	0	0	0	0	0	0	0	0	0	0	0
44	0	0	0	0	0	0	0	0	0	0	0	0	0	0	0	0	0	0
48	0	0	0	0	0	0	0	0	0	0	0	0	0	0	0	0	0	0
52	0	0	0	0	0	0	0	0	0	0	0	0	0	0	0	0	0	0
56	0	0	0	0	0	0	0	0	0	0	0	0	0	0	0	0	0	0
60	0	0	0	0	0	0	0	0	0	0	0	0	0	0	0	0	0	0
64	0	0	0	0	0	0	0	0	0	0	0	0	0	0	0	0	0	0
68	0	0	0	0	0	0	0	0	0	0	0	0	0	0	0	0	0	0
72	0	0	0	0	0	0	0	0	0	0	0	0	0	0	0	0	0	0
76	0	0	0	0	0	0	0	0	0	0	0	0	0	0	0	0	0	0
80	0	0	0	0	0	0	0	0	0	0	0	0	0	0	0	0	0	0
Итого деревьев.	0	0	0	0	0	0	0	0	0	0	0	0	0	0	0	0	0	0
%	0	0	0	0	0	0	0	0	0	0	0	0	0	0	0	0	0	0

Порода: Лиственница

Ступени толщины, см	Количество деревьев по категориям состояния, шт																Всего деревьев по ступеням толщины	
	I	II	III	IV		V		VI			Ветровал, бурелом			аварийные деревья			шт.	в т.ч. подлежа т рубке
				НЗ	З	НЗ	З	НЗ	З	О	НЗ	З	О	НЗ	З	О		
1	2	3	4	5	6	7	8	9	10	11	12	13	14	15	16	17	18	19
8	0	0	0	0	0	0	0	0	0	0	0	0	0	0	0	0	0	0
12	0	0	0	0	0	0	0	0	0	0	0	0	0	0	0	0	0	0
16	0	0	0	0	0	0	0	0	0	0	0	0	0	0	0	0	0	0
20	0	0	0	0	0	0	0	0	0	1	0	0	0	0	0	0	1	100
24	0	2	0	0	0	0	0	0	0	0	0	0	0	0	0	0	2	0
28	4	5	0	0	0	0	0	0	0	0	0	0	0	0	0	0	9	0
32	3	7	0	0	1	0	0	0	0	3	0	0	2	0	0	0	16	38
36	6	9	0	0	2	0	0	0	0	4	0	0	2	0	0	0	23	35
40	2	4	0	0	0	0	0	0	0	4	0	0	1	0	0	0	11	45
44	0	2	0	0	1	0	0	0	0	2	0	0	2	0	0	0	7	71
48	0	2	0	0	2	0	0	0	0	2	0	0	2	0	0	0	8	75
52	0	1	0	0	1	0	0	0	0	2	0	0	3	0	0	0	7	86
56	0	0	0	0	1	0	0	0	0	2	0	0	1	0	0	0	4	100
60	0	0	0	0	1	0	0	0	0	2	0	0	1	0	0	0	4	100
64	0	0	0	0	1	0	0	0	0	1	0	0	1	0	0	0	3	100
68	0	0	0	0	1	0	0	0	0	0	0	0	1	0	0	0	2	100
72	0	0	0	0	1	0	0	0	0	1	0	0	0	0	0	0	2	100
76	0	0	0	0	1	0	0	0	0	0	0	0	0	0	0	0	1	100
80	0	0	0	0	0	0	0	0	0	0	0	0	0	0	0	0	0	0
Итого деревьев.	15	32	0	0	13	0	0	0	0	24	0	0	16	0	0	0	100	53
%	15	32	0	0	13	0	0	0	0	24	0	0	16	0	0	0	100	53

Порода: Береза

Ступени толщины,	Количество деревьев по категориям состояния, шт																Всего деревьев по ступеням толщины	
---------------------	---	--	--	--	--	--	--	--	--	--	--	--	--	--	--	--	---------------------------------------	--

см	I	II	III	IV		V		VI			Ветровал, бурелом			аварийные деревья			шт.	в т.ч. подлежащих рубке
				НЗ	З	НЗ	З	НЗ	З	О	НЗ	З	О	НЗ	З	О		
1	2	3	4	5	6	7	8	9	10	11	12	13	14	15	16	17	18	19
8	0	0	0	0	0	0	0	0	0	0	0	0	0	0	0	0	0	0
12	0	0	0	0	0	0	0	0	0	0	0	0	0	0	0	0	0	0
16	0	0	0	0	0	0	0	0	0	0	0	0	0	0	0	0	0	0
20	0	0	0	0	0	0	0	0	0	0	0	0	0	0	0	0	0	0
24	0	0	0	0	0	0	0	0	0	0	0	0	0	0	0	0	0	0
28	0	0	0	0	0	0	0	0	0	0	0	0	0	0	0	0	0	0
32	0	0	0	0	0	0	0	0	0	0	0	0	0	0	0	0	0	0
36	0	0	0	0	0	0	0	0	0	0	0	0	0	0	0	0	0	0
40	0	0	0	0	0	0	0	0	0	0	0	0	0	0	0	0	0	0
44	0	0	0	0	0	0	0	0	0	0	0	0	0	0	0	0	0	0
48	0	0	0	0	0	0	0	0	0	0	0	0	0	0	0	0	0	0
52	0	0	0	0	0	0	0	0	0	0	0	0	0	0	0	0	0	0
56	0	0	0	0	0	0	0	0	0	0	0	0	0	0	0	0	0	0
60	0	0	0	0	0	0	0	0	0	0	0	0	0	0	0	0	0	0
Итого деревьев.	0	0	0	0	0	0	0	0	0	0	0	0	0	0	0	0	0	0
%	0	0	0	0	0	0	0	0	0	0	0	0	0	0	0	0	0	0,00

Порода: Осина

Ступени толщины, см	Количество деревьев по категориям состояния, шт															Всего деревьев по ступеням толщины		
	I	II	III	IV		V		VI			Ветровал, бурелом			аварийные деревья			шт.	в т.ч. подлежащих рубке
1	2	3	4	5	6	7	8	9	10	11	12	13	14	15	16	17	18	19
8	0	0	0	0	0	0	0	0	0	0	0	0	0	0	0	0	0	0
12	0	0	0	0	0	0	0	0	0	0	0	0	0	0	0	0	0	0
16	0	0	0	0	0	0	0	0	0	0	0	0	0	0	0	0	0	0
20	0	0	0	0	0	0	0	0	0	0	0	0	0	0	0	0	0	0
24	0	0	0	0	0	0	0	0	0	0	0	0	0	0	0	0	0	0
28	0	0	0	0	0	0	0	0	0	0	0	0	0	0	0	0	0	0
32	0	0	0	0	0	0	0	0	0	0	0	0	0	0	0	0	0	0
36	0	0	0	0	0	0	0	0	0	0	0	0	0	0	0	0	0	0
40	0	0	0	0	0	0	0	0	0	0	0	0	0	0	0	0	0	0
44	0	0	0	0	0	0	0	0	0	0	0	0	0	0	0	0	0	0
48	0	0	0	0	0	0	0	0	0	0	0	0	0	0	0	0	0	0
52	0	0	0	0	0	0	0	0	0	0	0	0	0	0	0	0	0	0
56	0	0	0	0	0	0	0	0	0	0	0	0	0	0	0	0	0	0
60	0	0	0	0	0	0	0	0	0	0	0	0	0	0	0	0	0	0
Итого деревьев.	0	0	0	0	0	0	0	0	0	0	0	0	0	0	0	0	0	0
%	0	0	0	0	0	0	0	0	0	0	0	0	0	0	0	0	0	0

Порода: Пихта

Ступени толщины, см	Количество деревьев по категориям состояния, шт															Всего деревьев по ступеням толщины		
	I	II	III	IV		V		VI			Ветровал, бурелом			аварийные деревья			шт.	в т.ч. подлежащих рубке
1	2	3	4	5	6	7	8	9	10	11	12	13	14	15	16	17	18	19
8	0	0	0	0	0	0	0	0	0	0	0	0	0	0	0	0	0	0
12	0	0	0	0	0	0	0	0	0	0	0	0	0	0	0	0	0	0
16	5	4	0	0	0	0	0	0	0	3	0	0	4	0	0	0	16	44
20	4	5	0	0	0	0	0	0	0	2	0	0	3	0	0	0	14	36
24	3	3	0	0	0	0	0	0	0	2	0	0	2	0	0	0	10	40
28	2	1	0	0	0	0	0	0	0	0	0	0	2	0	0	0	5	40
32	0	0	0	0	0	0	0	0	0	0	0	0	1	0	0	0	1	100
36	1	0	0	0	0	0	0	0	0	1	0	0	0	0	0	0	2	50
40	0	0	0	0	0	0	0	0	0	0	0	0	0	0	0	0	0	0
44	0	0	0	0	0	0	0	0	0	0	0	0	0	0	0	0	0	0
Итого деревьев.	15	13	0	0	0	0	0	0	0	8	0	0	12	0	0	0	48	42
%	31	27	0	0	0	0	0	0	0	17	0	0	25	0	0	0	100	42

Порода: Ель

Ступени толщины, см	Количество деревьев по категориям состояния, шт																Всего деревьев по ступеням толщины	
	I	II	III	IV		V		VI			Ветровал, бурелом			аварийные деревья			шт.	в т.ч. подлежа т рубке
				НЗ	З	НЗ	З	НЗ	З	О	НЗ	З	О	НЗ	З	О		
1	2	3	4	5	6	7	8	9	10	11	12	13	14	15	16	17	18	19
8	0	0	0	0	0	0	0	0	0	0	0	0	0	0	0	0	0	0
12	0	0	0	0	0	0	0	0	0	0	0	0	0	0	0	0	0	0
16	0	3	0	0	0	0	0	0	0	0	0	0	3	0	0	0	6	50
20	1	4	0	0	0	0	0	0	0	2	0	0	2	0	0	0	9	44
24	3	3	0	0	0	0	0	0	0	1	0	0	2	0	0	0	9	33
28	2	2	0	0	0	0	0	0	0	2	0	0	0	0	0	0	6	33
32	3	2	0	0	0	0	0	0	0	0	0	0	1	0	0	0	6	17
36	0	0	0	0	0	0	0	0	0	1	0	0	1	0	0	0	2	100
40	1	0	0	0	0	0	0	0	0	0	0	0	0	0	0	0	1	0
44	0	0	0	0	0	0	0	0	0	0	0	0	0	0	0	0	0	0
48	0	0	0	0	0	0	0	0	0	0	0	0	0	0	0	0	0	0
52	0	0	0	0	0	0	0	0	0	0	0	0	0	0	0	0	0	0
56	0	0	0	0	0	0	0	0	0	0	0	0	0	0	0	0	0	0
60	0	0	0	0	0	0	0	0	0	0	0	0	0	0	0	0	0	0
64	0	0	0	0	0	0	0	0	0	0	0	0	0	0	0	0	0	0
68	0	0	0	0	0	0	0	0	0	0	0	0	0	0	0	0	0	0
72	0	0	0	0	0	0	0	0	0	0	0	0	0	0	0	0	0	0
Итого деревьев.	10	14	0	0	0	0	0	0	0	6	0	0	9	0	0	0	39	38
%	26	36	0	0	0	0	0	0	0	15	0	0	23	0	0	0	100	38

Порода: Кедр

Ступени толщины, см	Количество деревьев по категориям состояния, шт																Всего деревьев по ступеням толщины	
	I	II	III	IV		V		VI			Ветровал, бурелом			аварийные деревья			шт.	в т.ч. подлежа т рубке
				НЗ	З	НЗ	З	НЗ	З	О	НЗ	З	О	НЗ	З	О		
1	2	3	4	5	6	7	8	9	10	11	12	13	14	15	16	17	18	19
8	0	0	0	0	0	0	0	0	0	0	0	0	0	0	0	0	0	0
12	0	0	0	0	0	0	0	0	0	0	0	0	0	0	0	0	0	0
16	0	0	0	0	0	0	0	0	0	0	0	0	0	0	0	0	0	0
20	0	0	0	0	0	0	0	0	0	0	0	0	0	0	0	0	0	0
24	0	0	0	0	0	0	0	0	0	0	0	0	0	0	0	0	0	0
28	0	0	0	0	0	0	0	0	0	0	0	0	0	0	0	0	0	0
32	0	0	0	0	0	0	0	0	0	0	0	0	0	0	0	0	0	0
36	0	0	0	0	0	0	0	0	0	0	0	0	0	0	0	0	0	0
40	0	0	0	0	0	0	0	0	0	0	0	0	0	0	0	0	0	0
44	0	0	0	0	0	0	0	0	0	0	0	0	0	0	0	0	0	0
48	0	0	0	0	0	0	0	0	0	0	0	0	0	0	0	0	0	0
52	0	0	0	0	0	0	0	0	0	0	0	0	0	0	0	0	0	0
56	0	0	0	0	0	0	0	0	0	0	0	0	0	0	0	0	0	0
60	0	0	0	0	0	0	0	0	0	0	0	0	0	0	0	0	0	0
64	0	0	0	0	0	0	0	0	0	0	0	0	0	0	0	0	0	0
68	0	0	0	0	0	0	0	0	0	0	0	0	0	0	0	0	0	0
72	0	0	0	0	0	0	0	0	0	0	0	0	0	0	0	0	0	0
76	0	0	0	0	0	0	0	0	0	0	0	0	0	0	0	0	0	0
80	0	0	0	0	0	0	0	0	0	0	0	0	0	0	0	0	0	0
84	0	0	0	0	0	0	0	0	0	0	0	0	0	0	0	0	0	0
88	0	0	0	0	0	0	0	0	0	0	0	0	0	0	0	0	0	0
Итого деревьев.	0	0	0	0	0	0	0	0	0	0	0	0	0	0	0	0	0	0
%	0	0	0	0	0	0	0	0	0	0	0	0	0	0	0	0	0	0

Порода: Итого по выделу

Ступени толщины, см	Количество деревьев по категориям состояния, шт																Всего деревьев по ступеням толщины	
	I	II	III	IV	V	VI	Ветровал, бурелом			аварийные деревья			шт.	в т.ч. подлежа т рубке				

	1	2	3	4	НЗ	З	НЗ	З	НЗ	З	О	НЗ	З	О	НЗ	З	О	шт.	шт. поврежден от рубяса	
					5	6	7	8	9	10	11	12	13	14	15	16	17	18	19	
1	2	3	4	5	6	7	8	9	10	11	12	13	14	15	16	17	18	19	0	
8	0	0	0	0	0	0	0	0	0	0	0	0	0	0	0	0	0	0	0	0
12	0	0	0	0	0	0	0	0	0	0	0	0	0	0	0	0	0	0	0	0
16	5	7	0	0	0	0	0	0	0	0	3	0	0	7	0	0	0	22	46	
20	5	9	0	0	0	0	0	0	0	0	5	0	0	5	0	0	0	24	42	
24	6	8	0	0	0	0	0	0	0	0	3	0	0	4	0	0	0	21	33	
28	8	8	0	0	0	0	0	0	0	0	2	0	0	2	0	0	0	20	20	
32	6	9	0	0	1	0	0	0	0	0	3	0	0	4	0	0	0	23	35	
36	7	9	0	0	2	0	0	0	0	0	6	0	0	3	0	0	0	27	41	
40	3	4	0	0	0	0	0	0	0	0	4	0	0	1	0	0	0	12	41	
44	0	2	0	0	1	0	0	0	0	0	2	0	0	2	0	0	0	7	71	
48	0	2	0	0	2	0	0	0	0	0	2	0	0	2	0	0	0	8	75	
52	0	1	0	0	1	0	0	0	0	0	2	0	0	3	0	0	0	7	86	
56	0	0	0	0	1	0	0	0	0	0	2	0	0	1	0	0	0	4	100	
60	0	0	0	0	1	0	0	0	0	0	2	0	0	1	0	0	0	4	100	
64	0	0	0	0	1	0	0	0	0	0	1	0	0	1	0	0	0	3	100	
68	0	0	0	0	1	0	0	0	0	0	0	0	0	1	0	0	0	2	100	
72	0	0	0	0	1	0	0	0	0	0	1	0	0	0	0	0	0	2	100	
76	0	0	0	0	1	0	0	0	0	0	0	0	0	0	0	0	0	1	100	
80	0	0	0	0	0	0	0	0	0	0	0	0	0	0	0	0	0	0	0	
84	0	0	0	0	0	0	0	0	0	0	0	0	0	0	0	0	0	0	0	
88	0	0	0	0	0	0	0	0	0	0	0	0	0	0	0	0	0	0	0	
Итого деревьев,	40	59	0	0	13	0	0	0	0	0	38	0	0	37	0	0	0	187	47	
%	21	32	0	0	7	0	0	0	0	0	20	0	0	20	0	0	0	100	47	

Примечание: НЗ-незаселеное, З-заселенное, О-отработано вредителями.