

		огнем корней	данным повреждением	шейки по окружности (1/4; 2/4; 3/4; более 3/4)	данным повреждением	(1/4; 2/4; 3/4; более 3/4)	данным повреждением
-	-	-	-	-	-	-	-
-	-	-	-	-	-	-	-

Поражено болезнями

Вид болезни	Порода	Встречаемость (% заражённых деревьев)	Степень поражения лесного насаждения (слабая, средняя, сильная)
Окаймленный трутовик	С, Л	20-25	средняя
Трутовик настоящий	Б	12-17	слабая

2.3. Выборке подлежит 21% деревьев, в том числе: (кв.98, выд.6)

ослабленных _____ % (причины назначения) _____

сильно ослабленных _____ % (причины назначения) _____

усыхающих 10 % (причины назначения) Дупла, плодовые тела, раковые раны, охватывающие более 2/3 окружности ствола

свежего сухостоя _____ %

в том числе: свежего ветровала _____ %

свежего бурелома _____ %

старого ветровала _____ %

в том числе: старого бурелома _____ %

старого сухостоя 11 %

аварийных _____ %

Выборке подлежит 29% деревьев, в том числе: (кв.98, выд.7)

ослабленных _____ % (причины назначения) _____

сильно ослабленных _____ % (причины назначения) _____

усыхающих _____ % (причины назначения) _____

свежего сухостоя _____ %

в том числе: свежего ветровала _____ %

свежего бурелома _____ %

старого ветровала _____ %

в том числе: старого бурелома 16 %

старого сухостоя 13 %

аварийных _____ %

2.4. Полнота лесного насаждений после уборки деревьев, подлежащих рубке, составит: кв.98, выд.6 – 0,37; выд.7 – 0,38.

Критическая полнота для данной категории лесных насаждений составляет 0,3.

ЗАКЛЮЧЕНИЕ

С целью предотвращения негативных процессов или снижения ущерба от их воздействия назначено:

Участковое лесничество	Урочище (дача)	Квартал	Выдел	Площадь выдела, га	Вид мероприятий, га	Площадь мероприятий, га	порода	Запас на выделе, куб.	Крайние сроки проведения мероприятия
Озерное	Омская	98	6	36,0	ВСП	15,2	С	869	2018
Озерное	Омская	98	7	44,0	ВСП	3,0	Л	266	2018

Ведомость перечета деревьев, назначенных в рубку, и абрис лесного участка прилагаются (приложение 2 и 3 к Акту).

Меры по обеспечению возобновления.

Мероприятия, необходимые для предупреждения повреждения или поражения смежных насаждений: В прилегающих насаждениях рекомендуется проводить текущий лесопатологический надзор

Сведения для расчета степени повреждения: год образования старого сухостоя 1990;

Основная причина повреждения древесины: болезни леса

Дата проведения обследований 13.09.2017 г.

Исполнитель работ по проведению лесопатологического обследования:

ФИО Безлик О.А.

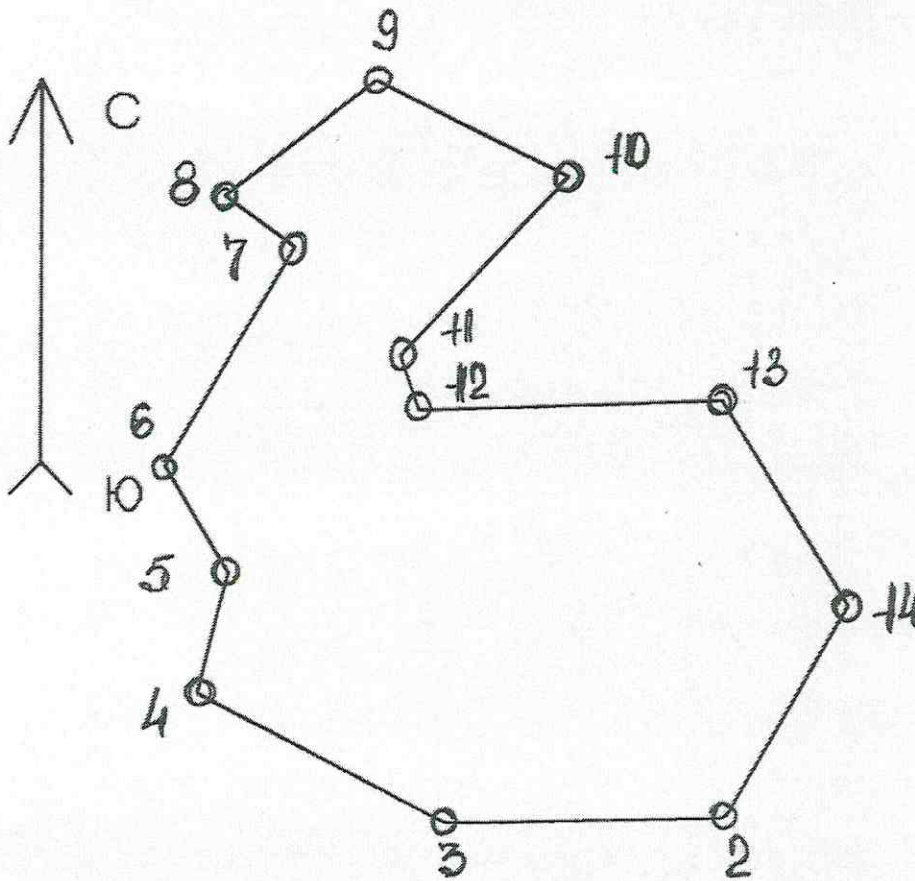
Подпись



Абрис участка

ТО МЛК Иркутской области по Падунскому лесничеству Озерное участковое лесничество,
Омская дача, квартал № 98, выдел 6,7

М:1-10000



№ выдела	Ленты (круговой площадки) перечета				
	№ ленты (площадки)	длина,м	ширина,м	радиус,м	площадь,га
6	2-3	220	35		0,77
7	Спл.перечет				3,00

Номера точек	координаты	Румбы линий	Длина,м
Разметка			
2-3	55°13'971" 102°31'062"	ЮЗ:89	220
3-4	55°13'949" 102°31'089"	СЗ:63	222
4-5	55°14'021" 102°30'677"	СВ:15	96
5-6	55°14'074" 102°30'697"	СЗ:31	98
6-7	55°14'116" 102°30'652"	СВ:31	200


7-8	55 ⁰ 14'116" 102 ⁰ 30'652"	СЗ:54	69
8-9	55 ⁰ 14'207" 102 ⁰ 30'748"	СВ:53	150
9-10	55 ⁰ 14'228" 102 ⁰ 30'694"	ЮВ:64	169
10-11	55 ⁰ 14'277" 102 ⁰ 30'808"	ЮЗ:43	194
11-12	55 ⁰ 14'235" 102 ⁰ 30'945"	ЮВ:19	44
12-13	55 ⁰ 14'161" 102 ⁰ 30'823"	СВ:88	240
13-14	55 ⁰ 14'144" 102 ⁰ 30'829"	ЮВ:32	191
14-2	55 ⁰ 14'142" 102 ⁰ 31'061"	ЮЗ:31	188

Условные обозначения:

Исполнитель работ по проведению лесопатологического обследования:

ФИО Безлик О.А.

Подпись



Дата оставления документа 23.10.2017 г. телефон 89246116313

Приложение 1
к акту лесопатологического обследования

Ведомость лесных участков с выявленными несоответствиями таксационным описаниям

Источник данных	Год проведения лесосурьейства	Номер квартала	Номер выдела	Площадь выдела, га	Целевое назначение лесов	Категория защитных лесов	Номер лесопатологического выдела	Площадь лесопатологического выдела, га	Таксационная характеристика										Заложено пробных площадей					
									состав	порода	возраст, лет	средняя высота, м	средний диаметр, см	тип леса	тип условий местопрорастания	плотота	бонитет	Запас, куб. м/га	количество, шт	общая площадь, га				
ТО	1995	98	6	36,0	Защитные леса	Нерестовые р.полосы лесов	1	15,2	6Б2ОС2С	Б	75	18	16	РГ	В2	0,7	4	140						
											18	18												
Ф	2017								7С3Л	Л	240	23	32	РГ	В2	0,5	3	220	10	15,2				
									3Л2К3П2 Е+Б	Л	190	25	36	РГ	В2	0,5	3	190						
Ф	2017								9Л1Б	Л	200	28	36	РГ	В2	0,6	2	240	5	3,00				
										Б	80	21	22											
ИТОГО								18,2															15	18,2

Примечание:

ТО - таксационные описания

Ф - фактическая характеристика лесного насаждения

Исполнитель работ по проведению лесопатологического обследования:

ФИО Безлик О.А.

Подпись

Ведомость перечета деревьев назначенных в рубку

ВРЕМЕННАЯ ПРОБНАЯ ПЛОЩАДЬ № 1

Субъект Российской Федерации Иркутская область

Лесничество (лесопарк) Падунское Квартал 98 Выдел 6

Площадь 15,2 га,

Номер очага вредных организмов _____ Размер пробной площади 0,77 га.

Таксационная характеристика:

тип леса РТ состав 7С3Л возраст 240 бонитет 3

полнота 0,5 запас на га 220 м3 возобновление 5КЗЕ2П; 20 лет; 4,0 м; 10,0 тыс.шт/га, жизнеспособный

Время и причина ослабления лесного насаждения:

несколько 10-тий, болезни леса

Насаждение перестойное, низкополотное, с нарушенной устойчивостью вследствие хронического развития и распространения стволовых гнилей, в основном, вызванных возбудителем окаймленного трутовика. В местах выхода гнили наружу (в частности, на буреломных деревьях) обнаружена бурая деструктивная ядрово-заболонная гниль сосны и лиственницы. Кроме того, характерными внешними признаками присутствия указанных возбудителей явились плодовые тела - многолетние, копытообразные либо почти консолевидные, расположенные на высоте ствола от 0,5 до 1,0 м, в местах обдиров, механических повреждений и ран, а также на старом буреломе. Кроны таких деревьев имеют разреженный вид или флагообразную форму, с измельченной, светлее обычного цвета хвоей. На стволах в комлевой и срединной частях имеются сухобочины и прорости от 0,5 до 2,0 м; на усыхающих деревьях имеются следы заселения короедом-стенографом и черным сосновым усачом. Сухостой, в основном, старый, как и бурелом, ветровал и распределен равномерно по площади, реже – 1-2 дерева. Текущий отпад составил 15%, общий отпад – 26% от общего запаса обследованных деревьев. СКС – 2,32.

Тип очага вредных организмов: эпизодический, хронический (подчеркнуть)

Фаза развития очага вредных организмов: начальная, нарастания численности, собственно вспышка, кризис (подчеркнуть)

Состояние лесного насаждения, намечаемые мероприятия: насаждение сильно ослаблено, с целью улучшения санитарного состояния снижения воздействия неблагоприятных факторов, рекомендуется провести выборочную санитарную рубку

Исполнитель работ по проведению лесопатологического обследования:

ФИО Безлик О.А.


Подпись _____

Дата составления документа

23.10.2017 г.

Телефон

89246116313



76	0	0	0	0	0	0	0	0	0	0	0	0	0	0	0	0	0	0
80	0	0	0	0	0	0	0	0	0	0	0	0	0	0	0	0	0	0
Итого деревьев,	11	10	0	0	4	0	0	0	0	5	0	0	0	0	0	0	30	30
%	37	33	0	0	13	0	0	0	0	17	0	0	0	0	0	100	30	

Порода: Береза

Ступени толщины, см	Количество деревьев по категориям состояния, шт																Всего деревьев по ступеням толщины	
	I	II	III	IV		V		VI			Ветровал, бурелом			аварийные деревья			шт.	В т.ч. подлежа т пубке
				НЗ	З	НЗ	З	НЗ	З	О	НЗ	З	О	НЗ	З	О		
1	2	3	4	5	6	7	8	9	10	11	12	13	14	15	16	17	18	19
8	0	0	0	0	0	0	0	0	0	0	0	0	0	0	0	0	0	0
12	0	0	0	0	0	0	0	0	0	0	0	0	0	0	0	0	0	0
16	0	0	0	0	0	0	0	0	0	0	0	0	0	0	0	0	0	0
20	0	0	0	0	0	0	0	0	0	0	0	0	0	0	0	0	0	0
24	0	0	0	0	0	0	0	0	0	0	0	0	0	0	0	0	0	0
28	0	0	0	0	0	0	0	0	0	0	0	0	0	0	0	0	0	0
32	0	0	0	0	0	0	0	0	0	0	0	0	0	0	0	0	0	0
36	0	0	0	0	0	0	0	0	0	0	0	0	0	0	0	0	0	0
40	0	0	0	0	0	0	0	0	0	0	0	0	0	0	0	0	0	0
44	0	0	0	0	0	0	0	0	0	0	0	0	0	0	0	0	0	0
48	0	0	0	0	0	0	0	0	0	0	0	0	0	0	0	0	0	0
52	0	0	0	0	0	0	0	0	0	0	0	0	0	0	0	0	0	0
56	0	0	0	0	0	0	0	0	0	0	0	0	0	0	0	0	0	0
60	0	0	0	0	0	0	0	0	0	0	0	0	0	0	0	0	0	0
Итого деревьев,	0	0	0	0	0	0	0	0	0	0	0	0	0	0	0	0	0	0
%	0	0	0	0	0	0	0	0	0	0	0	0	0	0	0	0	0	0,00

Порода: Осина

Ступени толщины, см	Количество деревьев по категориям состояния, шт																Всего деревьев по ступеням толщины	
	I	II	III	IV		V		VI			Ветровал, бурелом			аварийные деревья			шт.	В т.ч. подлежа т пубке
				НЗ	З	НЗ	З	НЗ	З	О	НЗ	З	О	НЗ	З	О		
1	2	3	4	5	6	7	8	9	10	11	12	13	14	15	16	17	18	19
8	0	0	0	0	0	0	0	0	0	0	0	0	0	0	0	0	0	0
12	0	0	0	0	0	0	0	0	0	0	0	0	0	0	0	0	0	0
16	0	0	0	0	0	0	0	0	0	0	0	0	0	0	0	0	0	0
20	0	0	0	0	0	0	0	0	0	0	0	0	0	0	0	0	0	0
24	0	0	0	0	0	0	0	0	0	0	0	0	0	0	0	0	0	0
28	0	0	0	0	0	0	0	0	0	0	0	0	0	0	0	0	0	0
32	0	0	0	0	0	0	0	0	0	0	0	0	0	0	0	0	0	0
36	0	0	0	0	0	0	0	0	0	0	0	0	0	0	0	0	0	0
40	0	0	0	0	0	0	0	0	0	0	0	0	0	0	0	0	0	0
44	0	0	0	0	0	0	0	0	0	0	0	0	0	0	0	0	0	0
48	0	0	0	0	0	0	0	0	0	0	0	0	0	0	0	0	0	0
52	0	0	0	0	0	0	0	0	0	0	0	0	0	0	0	0	0	0
56	0	0	0	0	0	0	0	0	0	0	0	0	0	0	0	0	0	0
60	0	0	0	0	0	0	0	0	0	0	0	0	0	0	0	0	0	0
Итого деревьев,	0	0	0	0	0	0	0	0	0	0	0	0	0	0	0	0	0	0
%	0	0	0	0	0	0	0	0	0	0	0	0	0	0	0	0	0	0

Порода: Пихта

Ступени толщины, см	Количество деревьев по категориям состояния, шт																Всего деревьев по ступеням толщины	
	I	II	III	IV		V		VI			Ветровал, бурелом			аварийные деревья			шт.	В т.ч. подлежа т пубке
				НЗ	З	НЗ	З	НЗ	З	О	НЗ	З	О	НЗ	З	О		
1	2	3	4	5	6	7	8	9	10	11	12	13	14	15	16	17	18	19

56	0	0	0	0	0	0	0	0	0	0	0	0	0	0	0	0	0	0
60	0	0	0	0	0	0	0	0	0	0	0	0	0	0	0	0	0	0
64	0	0	0	0	0	0	0	0	0	0	0	0	0	0	0	0	0	0
68	0	0	0	0	0	0	0	0	0	0	0	0	0	0	0	0	0	0
72	0	0	0	0	0	0	0	0	0	0	0	0	0	0	0	0	0	0
76	0	0	0	0	0	0	0	0	0	0	0	0	0	0	0	0	0	0
80	0	0	0	0	0	0	0	0	0	0	0	0	0	0	0	0	0	0
84	0	0	0	0	0	0	0	0	0	0	0	0	0	0	0	0	0	0
88	0	0	0	0	0	0	0	0	0	0	0	0	0	0	0	0	0	0
Итого деревьев,	0	0	0	0	0	0	0	0	0	0	0	0	0	0	0	0	0	0
%	0	0	0	0	0	0	0	0	0	0	0	0	0	0	0	0	0	0

Порода: **Итого по выделу**

Степени толщины, см	Количество деревьев по категориям состояния, шт																Всего деревьев по ступеням толщины	
	I	II	III	IV		V		VI			Ветровал, бурелом			аварийные деревья			шт.	в т.ч. подлежа т рубке
				НЗ	З	НЗ	З	НЗ	З	О	НЗ	З	О	НЗ	З	О		
1	2	3	4	5	6	7	8	9	10	11	12	13	14	15	16	17	18	19
8	0	0	0	0	0	0	0	0	0	0	0	0	0	0	0	0	0	0
12	0	0	0	0	0	0	0	0	0	0	0	0	0	0	0	0	0	0
16	2	0	0	0	0	0	0	0	0	0	0	0	0	0	0	0	2	0
20	4	1	0	0	0	0	0	0	0	0	0	0	0	0	0	0	5	0
24	2	1	0	0	1	0	0	0	0	1	0	0	0	0	0	0	5	40
28	2	1	0	0	0	0	0	0	0	1	0	0	0	0	0	0	4	25
32	2	4	0	0	0	0	0	0	0	1	0	0	0	0	0	0	7	14
36	9	11	0	0	3	0	0	0	0	3	0	0	0	0	0	0	26	23
40	5	12	0	0	2	0	0	0	0	2	0	0	0	0	0	0	21	19
44	3	5	0	0	0	0	0	0	0	0	0	0	0	0	0	0	8	0
48	2	3	0	0	1	0	0	0	0	1	0	0	0	0	0	0	7	29
52	1	3	0	0	0	0	0	0	0	1	0	0	0	0	0	0	5	20
56	0	3	0	0	0	0	0	0	0	1	0	0	0	0	0	0	4	25
60	0	1	0	0	1	0	0	0	0	0	0	0	0	0	0	0	2	50
64	0	0	0	0	1	0	0	0	0	0	0	0	0	0	0	0	1	100
68	0	0	0	0	1	0	0	0	0	0	0	0	0	0	0	0	1	100
72	0	0	0	0	0	0	0	0	0	0	0	0	0	0	0	0	0	0
76	0	0	0	0	0	0	0	0	0	0	0	0	0	0	0	0	0	0
80	0	0	0	0	0	0	0	0	0	0	0	0	0	0	0	0	0	0
84	0	0	0	0	0	0	0	0	0	0	0	0	0	0	0	0	0	0
88	0	0	0	0	0	0	0	0	0	0	0	0	0	0	0	0	0	0
Итого деревьев,	32	45	0	0	10	0	0	0	0	11	0	0	0	0	0	0	98	22
%	33	46	0	0	10	0	0	0	0	11	0	0	0	0	0	0	100	21

Примечание: НЗ-незаселенное, З-заселенное, О-отработано вредителями.

Ведомость перечета деревьев назначенных в рубку

ВРЕМЕННАЯ ПРОБНАЯ ПЛОЩАДЬ № 2

Субъект Российской Федерации

Иркутская область

Лесничество (лесопарк)

Падунское

Квартал

98

Выдел

7

Площадь 3 га,

Номер очага вредных организмов

Размер пробной площади

3

га.

Таксационная характеристика:

тип леса

РТ

состав

9Л1Б

возраст

200

бонитет

2

полнота

0,6

запас на га

240 м3

возобновление

3К4Е3П; 25 лет;

2,0 м; 5,0 тыс.шт/га, жизнеспособный

Время и причина ослабления лесного насаждения:

Насаждение перестойное, среднеполнотное, с нарушенной устойчивостью вследствие хронического развития и распространения стволовых гнилей, в основном, вызванных возбудителем окаймленного и настоящего трутовиков. В местах выхода гнили наружу (в частности, на буреломных деревьях) обнаружена бурая деструктивная ядрово-заболонная гниль лиственницы и белая (мраморная) ядрово-заболонная стволовая гниль березы. Кроме того, характерными внешними признаками присутствия указанных возбудителей явились плодовые тела - многолетние, копытообразные либо почти консолевидные, расположенные на высоте ствола от 0,5 до 5,0 м, в местах обдиров, механических повреждений и ран, а также на старом буреломе. Кроны таких деревьев имеют разреженный вид или флагообразную форму, с измельченной, светлее обычного цвета хвоей, листвой. На стволах в комлевой и срединной частях имеются сухобочины и прорости от 0,5 до 2,0 м; на усыхающих деревьях имеются следы заселения короедом-стенографом и черным хвойным усачом. Сухостой, в основном, старый, как и бурелом, и распределен равномерно по площади, реже – 1-2 дерева. Текущий отпад составил 0%, общий отпад – 37% от общего запаса обследованных деревьев. СКС – 2,64.

Тип очага вредных организмов: эпизодический, хронический (подчеркнуть)

Фаза развития очага вредных организмов: начальная, нарастания численности, собственно вспышка, кризис (почеркнуть)

Состояние лесного насаждения, намечаемые мероприятия: насаждение сильно ослаблено, с целью улучшения санитарного состояния снижения воздействия неблагоприятных факторов, рекомендуется провести выборочную санитарную рубку

Исполнитель работ по проведению лесопатологического обследования:

ФИО

Безлик О.А.

Подпись



Дата составления документа

23.10.2017 г.

Телефон

89246116313

76	0	0	0	0	0	0	0	0	0	0	0	0	0	0	0	0	0	0	0
80	0	0	0	0	0	0	0	0	0	0	0	0	0	0	0	0	0	0	0
Итого деревьев,	47	23	0	0	0	0	0	0	0	0	16	0	0	14	0	0	0	100	30
%	47	23	0	0	0	0	0	0	0	0	16	0	0	14	0	0	0	100	30

Порода: Береза

Ступени толщины, см	Количество деревьев по категориям состояния, шт																Всего деревьев по ступеням толщины	
	I	II	III	IV		V		VI			Ветровал, бурелом			аварийные деревья			шт.	т.ч. подлеж ат рубке
				НЗ	З	НЗ	З	НЗ	З	О	НЗ	З	О	НЗ	З	О		
1	2	3	4	5	6	7	8	9	10	11	12	13	14	15	16	17	18	19
8	0	0	0	0	0	0	0	0	0	0	0	0	0	0	0	0	0	0
12	0	0	0	0	0	0	0	0	0	0	0	0	0	0	0	0	7	43
16	4	0	0	0	0	0	0	0	0	0	3	0	0	0	0	0	8	25
20	1	5	0	0	0	0	0	0	0	0	2	0	0	0	0	0	2	0
24	1	1	0	0	0	0	0	0	0	0	0	0	0	0	0	0	1	0
28	0	1	0	0	0	0	0	0	0	0	0	0	0	0	0	0	0	0
32	0	0	0	0	0	0	0	0	0	0	0	0	0	0	0	0	0	0
36	2	1	0	0	0	0	0	0	0	0	0	0	0	0	0	0	3	0
40	0	0	0	0	0	0	0	0	0	0	0	0	0	0	0	0	0	0
44	0	0	0	0	0	0	0	0	0	0	0	0	0	0	0	0	0	0
48	0	0	0	0	0	0	0	0	0	0	0	0	0	0	0	0	0	0
52	0	0	0	0	0	0	0	0	0	0	0	0	0	0	0	0	0	0
56	0	0	0	0	0	0	0	0	0	0	0	0	0	0	0	0	0	0
60	0	0	0	0	0	0	0	0	0	0	0	0	0	0	0	0	0	0
Итого деревьев,	8	8	0	0	0	0	0	0	0	0	5	0	0	0	0	0	21	24
%	38	38	0	0	0	0	0	0	0	0	24	0	0	0	0	0	100	24,00

Порода: Осина

Ступени толщины, см	Количество деревьев по категориям состояния, шт																Всего деревьев по ступеням толщины	
	I	II	III	IV		V		VI			Ветровал, бурелом			аварийные деревья			шт.	т.ч. подлеж ат рубке
				НЗ	З	НЗ	З	НЗ	З	О	НЗ	З	О	НЗ	З	О		
1	2	3	4	5	6	7	8	9	10	11	12	13	14	15	16	17	18	19
8	0	0	0	0	0	0	0	0	0	0	0	0	0	0	0	0	0	0
12	0	0	0	0	0	0	0	0	0	0	0	0	0	0	0	0	0	0
16	0	0	0	0	0	0	0	0	0	0	0	0	0	0	0	0	0	0
20	0	0	0	0	0	0	0	0	0	0	0	0	0	0	0	0	0	0
24	0	0	0	0	0	0	0	0	0	0	0	0	0	0	0	0	0	0
28	0	0	0	0	0	0	0	0	0	0	0	0	0	0	0	0	0	0
32	0	0	0	0	0	0	0	0	0	0	0	0	0	0	0	0	0	0
36	0	0	0	0	0	0	0	0	0	0	0	0	0	0	0	0	0	0
40	0	0	0	0	0	0	0	0	0	0	0	0	0	0	0	0	0	0
44	0	0	0	0	0	0	0	0	0	0	0	0	0	0	0	0	0	0
48	0	0	0	0	0	0	0	0	0	0	0	0	0	0	0	0	0	0
52	0	0	0	0	0	0	0	0	0	0	0	0	0	0	0	0	0	0
56	0	0	0	0	0	0	0	0	0	0	0	0	0	0	0	0	0	0
60	0	0	0	0	0	0	0	0	0	0	0	0	0	0	0	0	0	0
Итого деревьев,	0	0	0	0	0	0	0	0	0	0	0	0	0	0	0	0	0	0
%	0	0	0	0	0	0	0	0	0	0	0	0	0	0	0	0	0	0

Порода: Пихта

Ступени толщины, см	Количество деревьев по категориям состояния, шт																Всего деревьев по ступеням толщины	
	I	II	III	IV		V		VI			Ветровал, бурелом			аварийные деревья			шт.	т.ч. подлеж ат рубке
				НЗ	З	НЗ	З	НЗ	З	О	НЗ	З	О	НЗ	З	О		
1	2	3	4	5	6	7	8	9	10	11	12	13	14	15	16	17	18	19

56	0	0	0	0	0	0	0	0	0	0	0	0	0	0	0	0	0	0
60	0	0	0	0	0	0	0	0	0	0	0	0	0	0	0	0	0	0
64	0	0	0	0	0	0	0	0	0	0	0	0	0	0	0	0	0	0
68	0	0	0	0	0	0	0	0	0	0	0	0	0	0	0	0	0	0
72	0	0	0	0	0	0	0	0	0	0	0	0	0	0	0	0	0	0
76	0	0	0	0	0	0	0	0	0	0	0	0	0	0	0	0	0	0
80	0	0	0	0	0	0	0	0	0	0	0	0	0	0	0	0	0	0
84	0	0	0	0	0	0	0	0	0	0	0	0	0	0	0	0	0	0
88	0	0	0	0	0	0	0	0	0	0	0	0	0	0	0	0	0	0
Итого деревьев,	0	0	0	0	0	0	0	0	0	0	0	0	0	0	0	0	0	0
%	0	0	0	0	0	0	0	0	0	0	0	0	0	0	0	0	0	0

Порода: **Итого по выделу**

Ступени толщины, см	Количество деревьев по категориям состояния, шт																Всего деревьев по ступеням толщины	
	I	II	III	IV		V		VI			Ветровал, бурелом			аварийные деревья			шт.	в т.ч. подлежат рубке
				НЗ	З	НЗ	З	НЗ	З	О	НЗ	З	О	НЗ	З	О		
1	2	3	4	5	6	7	8	9	10	11	12	13	14	15	16	17	18	19
8	0	0	0	0	0	0	0	0	0	0	0	0	0	0	0	0	0	0
12	0	0	0	0	0	0	0	0	0	0	0	0	0	0	0	0	0	0
16	9	1	0	0	0	0	0	0	0	2	3	0	3	0	0	0	18	44
20	10	7	0	0	0	0	0	0	0	1	2	0	3	0	0	0	23	26
24	9	5	0	0	0	0	0	0	0	0	0	0	1	0	0	0	15	7
28	7	4	0	0	0	0	0	0	0	0	0	0	0	0	0	0	11	0
32	7	5	0	0	0	0	0	0	0	2	0	0	1	0	0	0	15	20
36	8	4	0	0	0	0	0	0	0	4	0	0	2	0	0	0	18	33
40	3	3	0	0	0	0	0	0	0	3	0	0	2	0	0	0	11	45
44	2	1	0	0	0	0	0	0	0	2	0	0	0	0	0	0	5	40
48	0	0	0	0	0	0	0	0	0	1	0	0	0	0	0	0	1	100
52	0	0	0	0	0	0	0	0	0	1	0	0	0	0	0	0	1	100
56	0	1	0	0	0	0	0	0	0	0	0	0	1	0	0	0	2	50
60	0	0	0	0	0	0	0	0	0	0	0	0	1	0	0	0	1	100
64	0	0	0	0	0	0	0	0	0	0	0	0	0	0	0	0	0	0
68	0	0	0	0	0	0	0	0	0	0	0	0	0	0	0	0	0	0
72	0	0	0	0	0	0	0	0	0	0	0	0	0	0	0	0	0	0
76	0	0	0	0	0	0	0	0	0	0	0	0	0	0	0	0	0	0
80	0	0	0	0	0	0	0	0	0	0	0	0	0	0	0	0	0	0
84	0	0	0	0	0	0	0	0	0	0	0	0	0	0	0	0	0	0
88	0	0	0	0	0	0	0	0	0	0	0	0	0	0	0	0	0	0
Итого деревьев,	55	31	0	0	0	0	0	0	0	16	5	0	14	0	0	0	121	29
%	45	26	0	0	0	0	0	0	0	13	4	0	12	0	0	0	100	29

Примечание: НЗ-незаселенное, З-заселенное, О-отработано вредителями.