

УТВЕРЖДАЮ:

Должность генеральный директор
Ф.И.О. Б. А. Ширяков
Дата 06.12.17

АКТ
лесопатологического обследования № 62-20-28/17
лесных насаждений Ольхонского лесничества (лесопарка)
Иркутской области (субъект Российской Федерации)

Способ лесопатологического обследования: 1. Визуальный

2. Инструментальный

Место проведения:

Участковое лесничество	Урочище (дача)	Квартал (кварталы)	Выдел (выделы)	Площадь, га
Бугульдейское	Заозерная	46	30	0,4
		46	31	3,5

Лесопатологическое обследование проведено на общей площади 3,9 га

2. Инструментальное обследование лесного участка.

2.1 Фактическая таксационная характеристика лесного насаждения соответствует (не соответствует) (нужное подчеркнуть) таксационному описанию. Причина несоответствия: давность лесоустройства

Ведомость лесных участков с выявленными несоответствиями таксационным описаниям приведена в приложении 1 к Акту

2.2. Состояние насаждений: **с нарушенной устойчивостью**
с утраченной устойчивостью

Причины повреждения: Пожар 2008г., заселено или отработано стволовыми вредителями средней степени.

заселено (отработано) стволовыми вредителями

Вид вредителя	Порода	Встречаемость (% заселенных деревьев)	Степень заселения лесного насаждения (слабая, средняя, сильная)
Большой сосновый лубоед	С	20	Средняя
Черный усач	С	28	Средняя

Повреждено огнем:

Вид пожара	Порода	Состояние корневых лап		Состояние корневой шейки		Подсушивание луба	
		процент поврежденных огнём корней	процент деревьев с данным повреждением	ожог корневой шейки по окружности (1/4; 2/4; 3/4; более 3/4)	процент деревьев с данным повреждением	по окружности (1/4; 2/4; 3/4; более 3/4)	процент деревьев с данным повреждением
Низовой устойчивый средней интенсивности	С	65	60	3/4	60	3/4	50

Поражено болезнями:

Вид болезни	Порода	Встречаемость (% пораженных деревьев)	Степень поражения лесного насаждения (слабая, средняя, сильная)

2.3 Выборке подлежит 45 % деревьев, в том числе: квартал 46 выдел 30

ослабленных ___% (причины назначения)
 сильно ослабленных ___% (причины назначения)
 усыхающих 24% (причины назначения)
 свежего сухостоя 11%
 в том числе: свежего ветровала 5%
 свежего бурелома ___%
 старого ветровала 2%
 в том числе: старого бурелома ___%
 старого сухостоя 3%
 аварийных ___%

Выборке подлежит 41 % деревьев, в том числе: квартал 46 выдел 31

ослабленных ___% (причины назначения)
 сильно ослабленных ___% (причины назначения)
 усыхающих 21% (причины назначения)
 свежего сухостоя 14%
 в том числе: свежего ветровала 3%
 свежего бурелома ___%
 старого ветровала 1%
 в том числе: старого бурелома ___%
 старого сухостоя 2%
 аварийных ___%

2.4 Полнота лесного насаждений после уборки деревьев, подлежащих рубке, составит: кв. 46 выд. 30 – 0,33, кв.46 выд.31 – 0,35.

критическая полнота для данной категории лесных насаждений составляет: 0,3

ЗАКЛЮЧЕНИЕ

С целью предотвращения негативных процессов или снижения ущерба от их воздействия назначено:

Участковое лесничество	Урочище (дата)	квартал	выдел	Площадь, выдела га	Вид мероприятия	Площадь, мероприятия, га	Порода	Запас на выдел, куб	Крайние сроки проведения
Бугульдейское	Заозерная	46	30	4,0	ВСП	0,4	С	36	2017
			31	8,3	ВСП	3,5	С	308	

Ведомость перечета деревьев, назначенных в рубку, и абрис лесного участка прилагаются (приложение 2 и 3 к Акту)

Меры по обеспечению возобновления: -

Мероприятия, необходимые для предупреждения заражения или повреждения смежных насаждений: в прилегающих насаждениях рекомендуется проводить текущие лесопатологическое обследования


Сведения для расчета степени повреждения:

Год образования старого сухостоя 2012г.;

Основная причина повреждения древесины: Пожар 2008г.

Дата проведения обследований 21.09.2017г. _____

Исполнитель работ по проведению лесопатологического обследования:



подпись

Абзаев А.А.
Ф.И.О.

Результаты проведения лесопатологического обследования лесных насаждений за сентябрь, 2017г.

Субъект Российской Федерации: Иркутская область „Лесничество (лесопарк) Ольхонское
Участковое лесничество Бугульдейское Урочище (лесная дача) Заозерная

Номер квартала	Номер выдела	Площадь выдела, га	Целевое назначение лесов	Категория защитных лесов	Номер лесопатологического выдела	Площадь лесопатологического выдела, га	Таксационная характеристика лесного насаждения								Число деревьев на пробе, шт.	Распределение деревьев по категориям состояния, % от запаса										Признаки повреждения деревьев	Доля поврежденных деревьев, %	Причины ослабления поврежденных	Полежит рубке, %	Назначенные мероприятия			
							состав	порода	возраст	средняя высота, м	средний диаметр, см	тип леса	полнота	бонитет		запас, км/га	без признаков ослабления	ослабленные	сильно ослабленные	усыхающие	свежий сухостой	старый сухостой	свежий ветровал	старый ветровал	свежий бурелом					старый бурелом	аварийные деревья	вдл	площадь, га
1	2	3	4	5	6	7	8	9	10	11	12	13	14	15	16	17	18	19	20	21	22	23	24	25	26	27	28	29	30	31	32	33	34
46	30	4	Защ.	Запрет. пол. в доль в водных объектах	1	0,4	10*С	С	120*	18*	24*	РГ	0,6	4	200*	100	29	14	12	24	11	3	4	3			328	45	867	45		ВСР	0,4
ИТОГО по выделу																100	29	14	12	24	11	3	4	3					45		45		0,4
46	31	8,3	Защ.	Запрет. пол. в доль в водных объектах	1	3,5	10*С	С	120*	18*	24*	РДД	0,6*	4	210	146	22	19	17	22	13	2	3	2			328	41	867	42		ВСР	3,5
ИТОГО по выделу																146	22	19	17	22	13	2	3	2					41		42		3,5
ИТОГО																																	3,9

867-Устойчивый иловый пожар 4-10 летней давности средней интенсивности
328-ожог стволов пр. лет (кальбий поврежден) (кальбий поврежден <3/4 окр. ствола)

402-Повреждение листьев, хвост свежее (25-50%)

Показатели, не соответствующие таксационному описанию отмечаются "п".
Исполнитель работ по проведению лесопатологического обследования:

ФИО Абзаев А.А.

Подпись

Дата составления документа 29.09.2017г. Телефон 89149560030

Приложение 1
к акту лесопатологического обследования

Ведомость лесных участков с выявленными несоответствиями таксационным описаниям

Источник данных	Год проведения лесосурьейства	Номер квартала	Номер выдела	Площадь выдела, га	Целевое назначение лесов	Категория защитных лесов	Номер лесопатологического выдела	Площадь лесопатологического выдела, га	Таксационная характеристика										Заложено пробных площадей	
									состав	порода	возраст, лет	средняя высота, м	средний диаметр, см	тип леса	тип условий местопрорастания	полнота	бонитет	Запас, куб. м/га	количество, шт	общая площадь, га
ТО	2006	46	30	4	Защ.	Запрет. пол. вдоль водных объектов	1	0,4	ЗБЗОС4С+Е	Б	30	10	8	РГ	В2	0,6	4	50	5	0,4
	2017									С	120	18	24	РГ	В2	0,6	4	200		
ТО	2006	46	31	8,3	Защ.	Запрет. пол. вдоль водных объектов	1	3,5	10С+Л+Б	С	100	17	20	РДД	В2	0,7	4	210	5	3,5
	2017									С	120	18	24	РДД	В2	0,6	4	210		

Примечание:
ТО - таксационные описания
Ф - фактическая характеристика лесного насаждения

Исполнитель работ по проведению лесопатологического обследования:

ФИО Абзаев А.А. _____ Подпись 

Ведомость перечета деревьев назначенных в рубку

ВРЕМЕННАЯ ПРОБНАЯ ПЛОЩАДЬ № 1

Субъект Российской Федерации Иркутская область

Лесничество (лесопарк) Ольхонское Квартал 46 Выдел 30

Площадь 0,4 га,

Номер очага вредных организмов _____ Размер пробной площади 0,4 га.

Таксационная характеристика:

тип леса	<u>РТ</u>	состав	<u>10С</u>	возраст	<u>120</u>	бонитет	<u>4</u>
полнота	<u>0,6</u>	запас на га	<u>200</u>	возобновление		<u>естественное</u>	

Время и причина ослабления лесного насаждения:

ПОЖАР 2008Г.

Тип очага вредных организмов: эпизодический, хронический (подчеркнуть)

Фаза развития очага вредных организмов: начальная, нарастания численности, собственно вспышка, кризис (почеркнуть)

Состояние лесного насаждения, намечаемые мероприятия:

Главной причиной ухудшения санитарного и лесопатологического состояния насаждения является – низовой устойчивый пожар средней интенсивности 2008г. Кроны ажурные, флагообразные, хвоя коричневая, желто-зеленая, разреженная, по части деревьев укороченная, наличие старого и свежего сухостоя. На стволах деревьев имеются дупла и табачные сучки, подсушины в комлевой части ствола с наличием гнили, смолотечение, механические повреждения стволов. Под корой наличие буровой муки, вылетные отверстия. СКС - 2,95. Рекомендуется проведение **выборочной** санитарной рубки.

Исполнитель работ по проведению лесопатологического обследования:

ФИО Абзаев А.А. Подпись _____

Дата составления документа 29.09.2017г. Телефон 89149560030

20	0	0	0	0	0	0	0	0	0	0	0	0	0	0	0	0	0	0
24	0	0	0	0	0	0	0	0	0	0	0	0	0	0	0	0	0	0
28	0	0	0	0	0	0	0	0	0	0	0	0	0	0	0	0	0	0
32	0	0	0	0	0	0	0	0	0	0	0	0	0	0	0	0	0	0
36	0	0	0	0	0	0	0	0	0	0	0	0	0	0	0	0	0	0
40	0	0	0	0	0	0	0	0	0	0	0	0	0	0	0	0	0	0
44	0	0	0	0	0	0	0	0	0	0	0	0	0	0	0	0	0	0
48	0	0	0	0	0	0	0	0	0	0	0	0	0	0	0	0	0	0
52	0	0	0	0	0	0	0	0	0	0	0	0	0	0	0	0	0	0
56	0	0	0	0	0	0	0	0	0	0	0	0	0	0	0	0	0	0
60	0	0	0	0	0	0	0	0	0	0	0	0	0	0	0	0	0	0
64	0	0	0	0	0	0	0	0	0	0	0	0	0	0	0	0	0	0
68	0	0	0	0	0	0	0	0	0	0	0	0	0	0	0	0	0	0
72	0	0	0	0	0	0	0	0	0	0	0	0	0	0	0	0	0	0
76	0	0	0	0	0	0	0	0	0	0	0	0	0	0	0	0	0	0
80	0	0	0	0	0	0	0	0	0	0	0	0	0	0	0	0	0	0
84	0	0	0	0	0	0	0	0	0	0	0	0	0	0	0	0	0	0
88	0	0	0	0	0	0	0	0	0	0	0	0	0	0	0	0	0	0
Итого деревьев,	0	0	0	0	0	0	0	0	0	0	0	0	0	0	0	0	0	0
%	0	0	0	0	0	0	0	0	0	0	0	0	0	0	0	0	0	0

Порода: Итого по выделу

Степени толщины, см	Количество деревьев по категориям состояния, шт																Всего деревьев по ступеням толщины	
	I	II	III	IV		V		VI			Ветровал, бурелом			аварийные деревья			шт.	в т.ч. подлежа т рубке, %
				НЗ	З	НЗ	З	НЗ	З	О	НЗ	З	О	НЗ	З	О		
1	2	3	4	5	6	7	8	9	10	11	12	13	14	15	16	17	18	19
8	0	0	0	0	0	0	0	0	0	0	0	0	0	0	0	0	0	0
12	0	0	0	0	0	0	0	0	0	0	0	0	0	0	0	0	0	0
16	0	0	0	0	0	0	0	0	0	0	0	0	0	0	0	0	0	0
20	8	3	2	6	0	3	0	0	0	1	1	0	0	0	0	0	24	46
24	11	6	4	7	0	3	0	0	0	1	3	0	0	0	0	0	35	40
28	8	3	3	7	0	3	0	0	0	1	1	0	1	0	0	0	27	48
32	2	1	1	4	0	1	0	0	0	0	0	0	1	0	0	0	10	60
36	1	1	1	0	0	1	0	0	0	0	0	0	0	0	0	0	4	25
40	0	0	0	0	0	0	0	0	0	0	0	0	0	0	0	0	0	0
44	0	0	0	0	0	0	0	0	0	0	0	0	0	0	0	0	0	0
48	0	0	0	0	0	0	0	0	0	0	0	0	0	0	0	0	0	0
52	0	0	0	0	0	0	0	0	0	0	0	0	0	0	0	0	0	0
56	0	0	0	0	0	0	0	0	0	0	0	0	0	0	0	0	0	0
60	0	0	0	0	0	0	0	0	0	0	0	0	0	0	0	0	0	0
64	0	0	0	0	0	0	0	0	0	0	0	0	0	0	0	0	0	0
68	0	0	0	0	0	0	0	0	0	0	0	0	0	0	0	0	0	0
72	0	0	0	0	0	0	0	0	0	0	0	0	0	0	0	0	0	0
76	0	0	0	0	0	0	0	0	0	0	0	0	0	0	0	0	0	0
80	0	0	0	0	0	0	0	0	0	0	0	0	0	0	0	0	0	0
84	0	0	0	0	0	0	0	0	0	0	0	0	0	0	0	0	0	0
88	0	0	0	0	0	0	0	0	0	0	0	0	0	0	0	0	0	0
Итого деревьев,	30	14	11	24	0	11	0	0	0	3	5	0	2	0	0	0	100	45
%	30	14	11	24	0	11	0	0	0	3	5	0	2	0	0	0	100	45

Примечание: НЗ-незаселенное, З-заселенное, О-отработано вредителями.

Ведомость перечета деревьев назначенных в рубку

ВРЕМЕННАЯ ПРОБНАЯ ПЛОЩАДЬ № 2

Субъект Российской Федерации Иркутская область

Лесничество (лесопарк) Ольхонское Квартал 46 Выдел 31

Площадь 3,5 га,

Номер очага вредных организмов _____ Размер пробной площади 0,5 га.

Таксационная характеристика:

тип леса	<u>РДД</u>	состав	<u>10С</u>	возраст	<u>120</u>	бонитет	<u>4</u>
полнота	<u>0,6</u>	запас на га	<u>210</u>	возобновление	<u>естественное</u>		

Время и причина ослабления лесного насаждения:

ПОЖАР 2008Г.

Тип очага вредных организмов: эпизодический, хронический (подчеркнуть)

Фаза развития очага вредных организмов: начальная, нарастания численности, собственно вспышка, кризис (почеркнуть)

Состояние лесного насаждения, намечаемые мероприятия:

Главной причиной ухудшения санитарного и лесопатологического состояния насаждения является – низовой устойчивый пожар средней интенсивности 2008г. Кроны ажурные, флагообразные, хвоя коричневая, желто-зеленая, разреженная, по части деревьев укороченная, наличие старого и свежего сухостоя. На стволах деревьев имеются дупла и табачные сучки, подсушины в комлевой части ствола с наличием гнили, смолотечение, механические повреждения стволов. Под корой наличие буровой муки, вылетные отверстия. СКС - 2,99. Рекомендуется проведение **выборочной** санитарной рубки.

Исполнитель работ по проведению лесопатологического обследования:

ФИО Абзаев А.А.

Подпись _____

Дата составления документа

29.09.2017г.

Телефон

89149560030

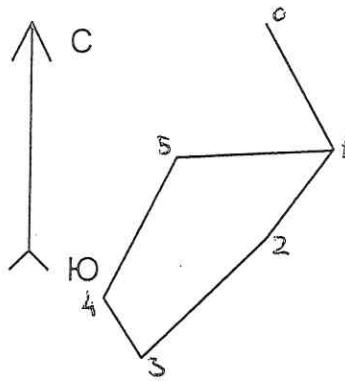
20	0	0	0	0	0	0	0	0	0	0	0	0	0	0	0	0	0	0
24	0	0	0	0	0	0	0	0	0	0	0	0	0	0	0	0	0	0
28	0	0	0	0	0	0	0	0	0	0	0	0	0	0	0	0	0	0
32	0	0	0	0	0	0	0	0	0	0	0	0	0	0	0	0	0	0
36	0	0	0	0	0	0	0	0	0	0	0	0	0	0	0	0	0	0
40	0	0	0	0	0	0	0	0	0	0	0	0	0	0	0	0	0	0
44	0	0	0	0	0	0	0	0	0	0	0	0	0	0	0	0	0	0
48	0	0	0	0	0	0	0	0	0	0	0	0	0	0	0	0	0	0
52	0	0	0	0	0	0	0	0	0	0	0	0	0	0	0	0	0	0
56	0	0	0	0	0	0	0	0	0	0	0	0	0	0	0	0	0	0
60	0	0	0	0	0	0	0	0	0	0	0	0	0	0	0	0	0	0
64	0	0	0	0	0	0	0	0	0	0	0	0	0	0	0	0	0	0
68	0	0	0	0	0	0	0	0	0	0	0	0	0	0	0	0	0	0
72	0	0	0	0	0	0	0	0	0	0	0	0	0	0	0	0	0	0
76	0	0	0	0	0	0	0	0	0	0	0	0	0	0	0	0	0	0
80	0	0	0	0	0	0	0	0	0	0	0	0	0	0	0	0	0	0
84	0	0	0	0	0	0	0	0	0	0	0	0	0	0	0	0	0	0
88	0	0	0	0	0	0	0	0	0	0	0	0	0	0	0	0	0	0
Итого деревьев,	0	0	0	0	0	0	0	0	0	0	0	0	0	0	0	0	0	0
%	0	0	0	0	0	0	0	0	0	0	0	0	0	0	0	0	0	0

Порода: Итого по выделу

Ступени толщины, см	Количество деревьев по категориям состояния, шт																Всего деревьев по ступеням толщины	
	I	II	III	IV		V		VI			Ветровал, бурелом			аварийные деревья			шт.	в т.ч.подлеж ат рубке, %
				НЗ	З	НЗ	З	НЗ	З	О	НЗ	З	О	НЗ	З	О		
1	2	3	4	5	6	7	8	9	10	11	12	13	14	15	16	17	18	19
8	0	0	0	0	0	0	0	0	0	0	0	0	0	0	0	0	0	0
12	0	0	0	0	0	0	0	0	0	0	0	0	0	0	0	0	0	0
16	0	0	0	0	0	0	0	0	0	0	0	0	0	0	0	0	0	0
20	7	8	6	6	0	4	0	0	0	1	1	0	0	0	0	0	33	36
24	14	11	9	11	0	9	0	0	0	1	3	0	0	0	0	0	58	41
28	7	7	7	9	0	5	0	0	0	1	1	0	1	0	0	0	38	45
32	2	2	2	2	0	1	0	0	0	0	0	0	1	0	0	0	10	40
36	2	1	1	2	0	1	0	0	0	0	0	0	0	0	0	0	7	43
40	0	0	0	0	0	0	0	0	0	0	0	0	0	0	0	0	0	0
44	0	0	0	0	0	0	0	0	0	0	0	0	0	0	0	0	0	0
48	0	0	0	0	0	0	0	0	0	0	0	0	0	0	0	0	0	0
52	0	0	0	0	0	0	0	0	0	0	0	0	0	0	0	0	0	0
56	0	0	0	0	0	0	0	0	0	0	0	0	0	0	0	0	0	0
60	0	0	0	0	0	0	0	0	0	0	0	0	0	0	0	0	0	0
64	0	0	0	0	0	0	0	0	0	0	0	0	0	0	0	0	0	0
68	0	0	0	0	0	0	0	0	0	0	0	0	0	0	0	0	0	0
72	0	0	0	0	0	0	0	0	0	0	0	0	0	0	0	0	0	0
76	0	0	0	0	0	0	0	0	0	0	0	0	0	0	0	0	0	0
80	0	0	0	0	0	0	0	0	0	0	0	0	0	0	0	0	0	0
84	0	0	0	0	0	0	0	0	0	0	0	0	0	0	0	0	0	0
88	0	0	0	0	0	0	0	0	0	0	0	0	0	0	0	0	0	0
Итого деревьев,	32	29	25	30	0	20	0	0	0	3	5	0	2	0	0	0	146	41
%	22	20	17	21	0	14	0	0	0	2	3	0	1	0	0	0	100	41

Примечание: НЗ-незаселенное, З-заселенное, О-отработано вредителями.


Абрис участка
ТО МЛК Иркутской области по
Ольхонскому лесничеству Бугульдейское участковое лесничество, Заозерная дача, квартал
46 выд. 30, 31.
М:10000



Номера точек	Координаты		Румбы линий	Длина, м
0-1			ЮВ-30	187
1-2	52.41,201	105.54,048	ЮЗ-37	150
2-3	52.41,244	105.54,001	ЮЗ-46	230
3-4	52.41,346	105.54,073	СЗ-33	95
4-5	52.41,351	105.54,267	СВ-27	210
5-1	52.41,285	105.54,199	СВ-87	208

№ выдела	Ленты (круговой площадки) перечёта				
	№ ленты (площадки)	длина, м	ширина, м	радиус, м	площадь, га
30	пп 1	Сплошной перечет			0,4
31	пп 2	100	50		0,5

Условные обозначения:

 - площадь отвода

Исполнитель работ по проведению лесопатологического обследования:

ФИО Абзаев А.А.

тел. 8914 556 0030

Дата составления документа: 29.09.2017г

Утверждаю:
Начальник территориального отдела
министерства лесного комплекса
Иркутской области по Ольхонскому
лесничеству

(должность)

Брянский Николай Семенович
(фамилия, имя, отчество)



Акт № 119-20/17

несоответствия данных государственного лесного реестра натурному обследованию

с. Еланцы
(населенный пункт)

04.09.2017 г.
(дата)

Комиссия, созданная согласно распоряжения № 558-агр от 11.03.2016 г.: старший специалист 1 разряда Мантаев С.В., мастер участка Шишкин Ю.С., мастер участка Бартасов Ф.В.

(Ф.И.О., должности и наименования организаций лиц, проводивших обследование)
провели натурное обследование лесного участка, в целях: уточнения таксационных характеристик насаждений данным государственного лесного реестра.

При обследовании уточнены данные лесного реестра и установлено:

1. Участок расположен в лесах Ольхонского лесничества, Бугульдейского участкового лесничества, Заозерная дача, квартал № 46 выдел 30,31.

Субъект Российской Федерации Иркутская область

Муниципальный район Ольхонский район

1. Подразделение лесов по целевому назначению защитные
2. Категория защитных лесов: запретные полосы лесов, расположенные вдоль водных объектов.
3. Общая площадь участка 3,9 га.

в том числе:

лесных земель 3,9 га.

из них: покрытых лесной растительностью 3,9 га.

не покрытых лесом га.

в том числе несомкнувшихся лесных культур га.

нелесных земель _____ га.

из них: пашни _____ га.

сенокосов _____ га.

пастбищ _____ га.

вод _____ га.

прочих земель _____ га.

4. Таксационное описание по материалам государственного лесного реестра:

Наименование лесничества	№ квартала	№ выдела	Площадь, га	Состав насаждения	Класс возраста ----- возраст, лет	Бонитет	Полнота	Общий запас древесины, куб. м.
Бугульдейское участковое	46	30	0,4	ЗБЗОс4С+Е	3/30	4	0,6	20
	46	31	3,5	10С+Л+Б	5/100	4	0,7	735
Итого:			3,9					755

5. Таксационное описание по результатам обследования:


Наименование лесничества	№ квартала	№ выдела	Площадь, га	Состав насаждения	Класс возраста ----- возраст, лет	Бонитет	Полнота	Общий запас сухостоя, куб. м.	Общий запас древесины, куб. м.
Бугульдейское участковое	46	30	0,4	10С сухостой	6/120	4	0,6	8	72
	46	31	3,5	10С сухостой	6/120	4	0,6	70	665
Итого:			3,9						737

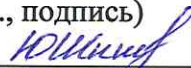
6. Участок не имеет особо защитное значение, выражающееся в следующем:
(имеет или не имеет)


7. Лесохозяйственные особенности участка: насаждение пройдено пожаром 2008 года.

8. При составлении акта сделаны следующие замечания и предложения: провести санитарно-оздоровительные мероприятия.

Лица, проводившие обследование:

Мантаев С.В. 
(Ф.И.О., подпись)

Шишкин Ю.С. 
(Ф.И.О., подпись)

Бартасов Ф.В. 
(Ф.И.О., подпись)

Таксационное описание

ОЛЬХОНСКОЕ ЛЕСНИЧЕСТВО ЗАОЗЕРНАЯ ДАЧА ЗАПРЕТ. ПОЛОС. ВДОЛЬ ВОДНЫХ ОБЪЕКТОВ

№	Площадь, га	Состав, подрост, подлесок, почва, рельеф, особенности выдела	Элементы выдела	Д:К:Г:Л	В:О:С:А:М:Е:О:Т:А	Б:П:Н:И:О:Т:З:Р	Тип леса	П:О:Л:Н:О:Т:А	Запас сырья, м3	Запас на выделе, м3	Квартал: 46
23	7,6	ЗВЗОСЗС1Л	1 Б 9 ОС Л	10 12 10 10 8 10	4 2 4	РТ В2	,7	50	380	114 114 114 38	Хозяйственные распоряжения
24	8,7	лесные культуры 4С1Л5В+ОС склон ЮВ-15	1 С 9 Л В	8 10 8 10 9 8	2 1 4	РДЦ В2	,7	80, 696	278 70 348		
25	17,7	лесные культуры 6С1ЛЗВ+ОС склон В -10	1 С 10 Л В	10 12 10 12 11 10	2 1 3	РДЦ В2	,7	100	1770	1062 177 531	
26	16,1	лесные культуры 4С1ЛЗВ2ОС склон В -15	1 С 11 Л ОС	10 12 10 12 11 10 11 12	2 1 3	РДЦ В2	,5	70	1127	451 113 338 225	322
27	12,1	8С2Л подлесок: РД СРЕДНИЙ склон ЮВ-10	1 С 16 Л	16 18 16 18	4 2 4	РДЦ В2	,6	170	2057	1646 411	
28	2,7	5В2ОС3С+Е подлесок: РД СРЕДНИЙ склон ЮВ-10	1 В 6 ОС С	6 4 6 6 7 8	2 1 4	РТ В2	,4	10	27	14 5 8	54
29	8,0	1ОС+В+Л подлесок: РД СРЕДНИЙ склон В -10	1 С	100 17	20 5 2 4	РДЦ В2	,7	210	1680	1680	
30	4,0	ЗВЗОС4С+Е склон В -10	1 В 10 ОС С	30 10 10 8 9 10	8 3 2 4	РТ В2	,6	50	200	60 60 80	
31	8,3	1ОС+Л+В склон В -10	1 С	100 17	20 5 2 4	РДЦ В2	,7	210	1743	1743	
32	6	ЛЭП									

КОПИЯ
Подпись
« 12 » 20 11 г.

Территориальный отдел
министерства лесного комплекса
Иркутской области
по Ольхонскому лесничеству

666130, с. Еланцы, ул. Ленина, дом 72
Иркутская область, Ольхонский район
тел. (8 39558) 52-5-92

Министру лесного комплекса
Иркутской области
С.В. Шверда

_____ № _____

на № _____ от _____

Объяснительная записка

Территориальный отдел министерства лесного комплекса Иркутской области по Ольхонскому лесничеству подтверждает факт действительности в том, что в квартале 46 выдела 30,31 Бугульдейского участкового лесничества Заозёрной дачи насаждения пройдены низовым устойчивым пожаром средней интенсивности 2008 года.

Начальник территориального отдела
министерства лесного комплекса Иркутской области
по Ольхонскому лесничеству



Н.С. Брянский