

Форма

УТВЕРЖДАЮ:
Должность заместитель министра
Ф.И.О. А.В. Соулми
Дата 05.02.18

Акт
лесопатологического обследования N 62-18-24/17
лесных насаждений Нижеудинского лесничества (лесопарка)
Иркутской области (субъект Российской Федерации)

Способ лесопатологического обследования: 1. Визуальный
2. Инструментальный

Место проведения

Участковое лесничество	Урочище (дача)	Квартал (кварталы)	Выдел (выделы)	Площадь, га
Замзорское	Уковская	10	16	11

Лесопатологическое обследование проведено на общей площади 11 га.

2. Инструментальное обследование лесного участка.

2.1. Фактическая таксационная характеристика лесного насаждения соответствует (не соответствует) (нужное подчеркнуть) таксационному описанию. Причины несоответствия: -

Ведомость лесных участков с выявленными несоответствиями таксационным описаниям приведена в приложении 1 к Акту.

2.2. Состояние насаждений: с нарушенной устойчивостью
с утраченной устойчивостью

причины повреждения:

Устойчивый низовой пожар текущего года высокой интенсивности

Заселено (отработано) стволовыми вредителями:

Вид вредителя	Порода	Встречаемость (% заселенных деревьев)	Степень заселения лесного насаждения (слабая, средняя, сильная)

Повреждено огнем:

Вид пожара	Порода	Состояние корневых лап		Состояние корневой шейки		Подсушивание луба	
		процент поврежденных огнем корней	процент деревьев с данным повреждением	ожог корневой шейки по окружности (1/4; 2/4; 3/4; более 3/4)	процент деревьев с данным повреждением	по окружности (1/4; 2/4; 3/4; более 3/4)	процент деревьев с данным повреждением
Устойчивый низовой пожар текущего года высокой интенсивности	С Л Б Ос	20	20	более 3/4	20	более 3/4	80

Поражено болезнями:

Вид болезни	Порода	Встречаемость (% пораженных деревьев)	Степень поражения лесного насаждения (слабая, средняя, сильная)

Ведомость перечета деревьев назначенных в рубку

ВРЕМЕННАЯ ПРОБНАЯ ПЛОЩАДЬ № 1

Субъект Российской Федерации

Иркутская область

Лесничество (лесопарк)

Нижеудинское

Квартал

10

Выдел

16

Площадь 11 га,

Номер очага вредных организмов

Размер пробной площади

0,3

га.

Таксационная характеристика:

тип леса

РТОС

состав

5С1ЛЗБ1ОС

возраст

190

бонитет

3

полнота

0,5

запас на га

220

возобновление

:

Время и причина ослабления лесного насаждения:

насаждение было равномерно повреждено устойчивым низовым пожаром высокой интенсивности в 2017 году, высота нагара по стволу до 3,0 метров. Крона ажурная хвоя и листва от светло-зеленой до желтой, матовая, прирост слабый усыхание нижних ветвей от воздействия низового пожара. В насаждении частично проводилась подсочка древесины с нарушением технологии (увеличена ширина и глубина кар, применения химических стимуляторов). Насаждения своевременно в рубку не назначено. На сухостойной и ветровальной березе плодовые тела настоящего трутовика. Выявлен незначительный обрыв корней и вывал деревьев при ветровале. Прогар корневой шейки более 3/4 окружности ствола.

Тип очага вредных организмов: эпизодический, хронический (подчеркнуть)

Фаза развития очага вредных организмов: (почеркнуть)

начальная,

нарастания численности,

собственно вспышка,

кризис

Состояние лесного насаждения, намечаемые мероприятия:

Насаждение с нарушенной устойчивостью.

Намечается проведение сплошной санитарной рубки.

Средняя категория состояния: 1,9

Исполнитель работ по проведению лесопатологического обследования:

ФИО

Ласков А.С.

Подпись



Дата составления документа

26.08.2017

Телефон

89148816597

Порода: Итого по выдел

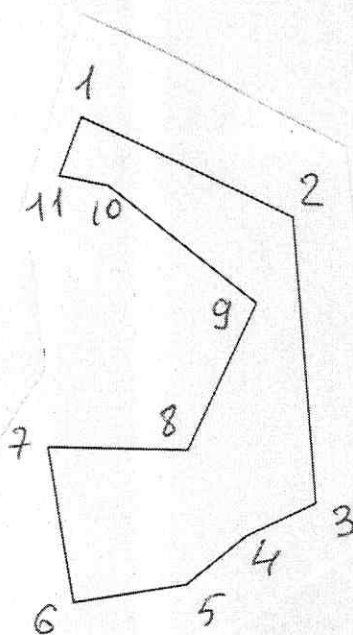

Ступени толщины, см	Количество деревьев по категориям состояния, шт																Всего деревьев по ступеням толщины	
	I	II	III	IV		V		VI			Ветровал, бурелом			аварийные деревья			шт.	в т.ч. подлежа т рубке, %
				НЗ	З	НЗ	З	НЗ	З	О	НЗ	З	О	НЗ	З	О		
1	2	3	4	5	6	7	8	9	10	11	12	13	14	15	16	17	18	19
8	0	0	0	0	0	0	0	0	0	0	0	0	0	0	0	0	0	0
12	0	0	0	0	0	0	0	0	0	0	0	0	0	0	0	0	0	0
16	0	0	0	0	0	0	0	0	0	0	0	0	0	0	0	0	0	0
20	6	0	0	0	0	2	0	0	0	0	0	0	2	0	0	0	10	40
24	29	6	0	0	0	0	0	0	0	0	0	0	1	0	0	0	36	3
28	0	20	2	0	0	2	0	0	0	2	0	0	0	0	0	0	26	54
32	10	17	0	0	0	0	0	0	0	0	0	0	0	0	0	0	27	18
36	0	1	0	0	0	0	0	0	0	0	0	0	0	0	0	0	1	0
40	0	0	1	0	0	0	0	0	0	0	0	0	0	0	0	0	1	0
44	0	0	0	0	0	0	0	0	0	0	0	0	0	0	0	0	0	0
48	0	0	0	0	0	0	0	0	0	0	0	0	0	0	0	0	0	0
52	0	0	0	0	0	0	0	0	0	0	0	0	0	0	0	0	0	0
56	0	0	0	0	0	0	0	0	0	0	0	0	0	0	0	0	0	0
60	0	0	0	0	0	0	0	0	0	0	0	0	0	0	0	0	0	0
64	0	0	0	0	0	0	0	0	0	0	0	0	0	0	0	0	0	0
68	0	0	0	0	0	0	0	0	0	0	0	0	0	0	0	0	0	0
72	0	0	0	0	0	0	0	0	0	0	0	0	0	0	0	0	0	0
76	0	0	0	0	0	0	0	0	0	0	0	0	0	0	0	0	0	0
80	0	0	0	0	0	0	0	0	0	0	0	0	0	0	0	0	0	0
84	0	0	0	0	0	0	0	0	0	0	0	0	0	0	0	0	0	0
88	0	0	0	0	0	0	0	0	0	0	0	0	0	0	0	0	0	0
Итого деревьев,	45	44	3	0	0	4	0	0	0	2	0	0	3	0	0	0	101	24
%	45	43	3	0	0	4	0	0	0	2	0	0	3	0	0	0	100	24

Примечание: НЗ-незаселенное, З-заселенное, О-отработано вредителями.

Абрис участка

Нижеудинское лесн. Замзорское уч. лесн. Уковская дача кв. 10 выд. 16


Масштаб 1:10000



№ выдела	ленты (круговой площадки) перечета				
	№ ленты (площадки)	длина, м	ширина, м	радиус, м	площадь, га
	пп 1	30	100		0.3

№ точек	координаты		румбы линий	длина, м
	55.09	98.48		
1-2	669	479	ЮВ-66	320
2-3	605	729	ЮВ-66	388
3-4	396	761	ЮЗ-64	105
4-5	368	676	ЮЗ-50	105
5-6	341	589	ЮЗ-80	155
6-7	316	448	СЗ-11	212
7-8	436	401	В-0	190
8-9	436	580	СВ-24	220
9-10	553	613	СЗ-53	257
10-11	620	402	СЗ-80	68
11-1	636	345	СВ-19	84

Условные обозначения:

 - площадь отвода

Исполнитель работ по проведению лесопатологического обследования:

ФИО Ласков А.С. Подпись 

Дата составления документа

26.08.2017 Телефон 89148816597