

Форма

УТВЕРЖДАЮ:

Должность заместитель министра  
Ф.И.О. В.А. Миронов  
Дата 06.12.17

Акт  
лесопатологического обследования N 62-18-41/17  
лесных насаждений Нижеилимского лесничества (лесопарка)  
Иркутской области (субъект Российской Федерации)

Способ лесопатологического обследования: 1. Визуальный   
2. Инструментальный

Место проведения

Участковое лесничество	Урочище (дача)	Квартал (кварталы)	Выдел (выделы)	Площадь, га
Рудногорское	Брусничная	101	3	7,5
Рудногорское	Брусничная	101	4	21,2
Рудногорское	Брусничная	101	6	3,7
Рудногорское	Брусничная	101	13	0,3
Рудногорское	Брусничная	101	19	8,8

Лесопатологическое обследование проведено на общей площади 41,5 га.

2. Инструментальное обследование лесного участка.

2.1. Фактическая таксационная характеристика лесного насаждения в кв.101 в.3 ; кв.101 в.4; кв.101 в.6 ; кв.101 в.19 соответствует (не соответствует) (нужное подчеркнуть) таксационному описанию. Фактическая таксационная характеристика лесного насаждения в кв.101 в.13 соответствует (не соответствует) (нужное подчеркнуть) таксационному описанию. Причины несоответствия: давность лесоустройства 17 лет.

Ведомость лесных участков с выявленными несоответствиями таксационным описаниям приведена в приложении 1 к Акту.

2.2. Состояние насаждений: с нарушенной устойчивостью

с утраченной устойчивостью

причины повреждения:

стволовые гнили от поражения сосновой, березовой губки и окаймленного трутовика, смоляной рак, стволовые вредители.

Заселено (отработано) стволовыми вредителями:

Вид вредителя	Порода	Встречаемость (% заселенных деревьев)	Степень заселения лесного насаждения (слабая, средняя, сильная)
Большой сосновый усач	Сосна, лиственница	4-23	средняя

Повреждено огнем:

Вид пожара	Порода	Состояние корневых лап		Состояние корневой шейки		Подсушивание луба	
		процент поврежденных огнем корней	процент деревьев с данным повреждением	ожог корневой шейки по окружности (1/4; 2/4; 3/4; более 3/4)	процент деревьев с данным повреждением	по окружности (1/4; 2/4; 3/4; более 3/4)	процент деревьев с данным повреждением

Поражено болезнями:

Вид болезни	Порода	Встречаемость (% пораженных деревьев)	Степень поражения лесного насаждения (слабая, средняя, сильная)
Сосновая губка	Сосна, лиственница	19-23	средняя
Смоляной рак	Сосна	4-11	слабая
Окаймленный трутовик	Ель	15-18	слабая
Березовая губка	Береза	9-23	средняя

2.3. Выборке подлежит 100 % деревьев,  
 в том числе: кв.101, выд.3  
 ослабленных 7 % (причины назначения) Наличие плодовых тел на стволе, табачных сучков, наличие гнили;  
 сильно ослабленных 0 % (причины назначения) \_\_\_\_\_;  
 усыхающих 25 % (причины назначения) \_\_\_\_\_;  
 свежего сухостоя 0 %,  
 в том числе: свежего ветровала 1 %;  
 свежего бурелома 0 %;  
 старого ветровала 6 %;  
 в том числе: старого бурелома 0 %;  
 старого сухостоя 17 %;  
 аварийных 0 %.

в том числе: кв.101, выд.4  
ослабленных 2 % (причины назначения) Наличие плодовых тел на стволе, табачных сучков, наличие гнили;  
сильно ослабленных 4 % (причины назначения) Наличие плодовых тел на стволе, табачных сучков, наличие гнили;  
усыхающих 33 % (причины назначения) Наличие плодовых тел на стволе, табачных сучков, наличие гнили;  
свежего сухостоя 0 %,  
в том числе: свежего ветровала 0 %;  
свежего бурелома 0 %;  
старого ветровала 3 %;  
в том числе: старого бурелома 0 %;  
старого сухостоя 11 %;  
аварийных 0 %.

в том числе: кв.101, выд.6  
ослабленных 2 % (причины назначения) Наличие плодовых тел на стволе, табачных сучков, наличие гнили;  
сильно ослабленных 10 % (причины назначения) Наличие плодовых тел на стволе, табачных сучков, наличие гнили;  
усыхающих 21 % (причины назначения) \_\_\_\_\_;  
свежего сухостоя 0 %,  
в том числе: свежего ветровала 0 %;  
свежего бурелома 0 %;  
старого ветровала 3 %;  
в том числе: старого бурелома 0 %;  
старого сухостоя 6 %;  
аварийных 0 %.

в том числе: кв.101, выд.13  
ослабленных 0 % (причины назначения) \_\_\_\_\_;  
сильно ослабленных 0 % (причины назначения) \_\_\_\_\_;  
усыхающих 10 % (причины назначения) \_\_\_\_\_;  
свежего сухостоя 3 %,  
в том числе: свежего ветровала 0 %;  
свежего бурелома 0 %;  
старого ветровала 16 %;  
в том числе: старого бурелома 6 %;  
старого сухостоя 17 %;  
аварийных 0 %.

в том числе: кв.101, выд.19  
ослабленных 4 % (причины назначения) Наличие плодовых тел на стволе, табачных сучков, наличие гнили;  
сильно ослабленных 8 % (причины назначения) Наличие плодовых тел на стволе, табачных сучков, наличие гнили;  
усыхающих 26 % (причины назначения) Наличие плодовых тел на стволе, табачных сучков, наличие гнили;  
свежего сухостоя 0 %,  
в том числе: свежего ветровала 0 %;  
свежего бурелома 0 %;  
старого ветровала 10 %;  
в том числе: старого бурелома 0 %;  
старого сухостоя 5 %;  
аварийных 0 %.

2.4. Полнота лесного насаждения после уборки деревьев, подлежащих рубке, составит кв.101 выд.3 -0,27; кв.101 выд.4 -0,28; кв.101 выд.6 -0,21; кв.101 выд.13 -0,23; кв.101 выд.19 -0,25.

Критическая полнота для данной категории лесных насаждений составляет 0,3 .



ЗАКЛЮЧЕНИЕ

С целью предотвращения негативных процессов или снижения ущерба от их воздействия назначено:

Участковое лесничество	Урочище (дача)	Квартал	Выдел	Площадь выдела, га	Вид мероприятия	Площадь мероприятия, га	Порода	Запас на выдел, куб. м	Крайние сроки проведения
Рудногорское	Брусничная	101	3	91,8	ССР	7,5	Л, Е, С	2025	2018
Рудногорское	Брусничная	101	4	21,3	ССР	21,2	С, Л, В	5724	2018
Рудногорское	Брусничная	101	6	25,4	ССР	3,7	С, Л	666	2018
Рудногорское	Брусничная	101	13	7,9	ССР	0,3	С, Л	66	2018
Рудногорское	Брусничная	101	19	47,2	ССР	8,8	С, Л, В	2816	2018

Ведомость перечета деревьев, назначенных в рубку, и абрис лесного участка прилагаются (приложение 2 и 3 к Акту).

Меры по обеспечению возобновления:

Содействие естественному возобновлению леса путем сохранения подроста.

Мероприятия, необходимые для предупреждения повреждения или поражения смежных насаждений:

В прилегающих насаждениях рекомендуется проводить текущие лесопатологические обследования.


Сведения для расчета степени повреждения:

год образования старого сухостоя 2012;

основная причина повреждения древесины болезни леса.

Дата проведения обследований 23.08.2017г.

Исполнитель работ по проведению лесопатологического обследования:

ФИО Петров А.А. Подпись 

Приложение 1  
к акту лесопатологического обследования  
Ведомость лесных участков с выявленными несоответствиями таксационным описаниям

Источник данных	Год проведения лесопроцедуры	Номер квартала	Номер выдела	Площадь выдела, га	Целевое назначение лесов	Категория защитных лесов	Номер лесопатологического выдела	Площадь лесопатологического выдела, га	Таксационная характеристика										Заложено пробных площадей	
									Состав	попорода	возраст, лет	средняя высота, м	средний диаметр, см	тип леса	тип условий местопрорастания	полнота	бонитет	Запас, куб. м/га	количество, шт	общая площадь, га
ТО	2000	101	3	91.8	Э	1	7.5	4Л2Е1С1П1К 1Б	Л	190	25	28	ЗМ	С3	0.7	3	280	6	85	
									Е	190	20	22								
Ф	2017	101	3	91.8	Э	1	7.5	4Л2Е3С	Л	190	27	28	ЗМ	С3	0.6	2	270	11	21.2	
									Е	190	22	22								
ТО	2000	101	4	21.3	Э	1	21.2	6С1ЛЗБ	С	90	19	20	РГ	С3	0.8	3	280	5	37	
									Л	90	20	20								
Ф	2017	101	4	21.3	Э	1	21.2	8С1ЛБ	С	160	25	24	РГ	С3	0.6	3	270	6	88	
									Л	160	25	28								
ТО	2000	101	6	25.4	Э	1	3.7	2Е1П1С5Б1О С	Е	80	17	16	ЗМ	С3	0.7	3	180	5	37	
									П	80	17	16								
Ф	2017	101	6	25.4	Э	1	3.7	9С1Л	С	150	23	24	ЗМ	С3	0.4	3	180	6	88	
									Л	200	29	32								
ТО	2000	101	19	47.2	Э	1	8.8	6С1ЛЗБ+ОС+ П+С+К	С	95	21	22	БРРТ	В2	0.9	3	360	6	88	
									Л	95	22	22								
Ф	2017	101	19	47.2	Э	1	8.8	8С1ЛБ	С	150	27	24	БРРТ	В2	0.6	2	320	6	88	
									Л	150	28	28								
Ф	2017	101	19	47.2	Э	1	8.8	8С1ЛБ	Б	100	23	20						6	88	
									Л	100	23	20								

Примечание:

ТО - таксационные описания

Ф - фактическая характеристика насаждения

Исполнитель работ по проведению лесопатологического обследования:

ФИО Петров А.А. Подпись 







**Ведомость перечета деревьев назначенных в рубку**

ВРЕМЕННАЯ ПРОБНАЯ ПЛОЩАДЬ № 1

Субъект Российской Федерации

Иркутская область

Лесничество (лесопарк)

Нижеилимское

Квартал

101

Выдел

3

Рудногорское уч. л-во, Брусничная дача

Площадь 7.5 га,

Номер очага вредных организмов

Размер пробной площади

га.

Таксационная характеристика:

тип леса

3М

состав

4ЛЗЕЗС

возраст

190

бонитет

2

полнота

0.6

запас на га

270

возобновление

5е4п1к

возраст- 30 лет, высота- 4,0 м, количество 6,0 тыс.шт/ га

Время и причина ослабления насаждения:

последние 15 лет болезни леса

Тип очага вредных организмов:

эпизодический,

хронический

(подчеркнуть)

Фаза развития очага вредных организмов:

начальная нарастания численности,  
собственно вспышка, кризис

(подчеркнуть)

Состояние лесного насаждения, намечаемые мероприятия:

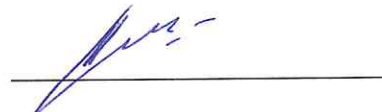
Санитарное состояние насаждения неудовлетворительно, с нарушенной устойчивостью. Средневзвешенный коэф. категории состояния - 3,09. Текущий отпад - 25%, общий отпад - 49%. Поражено стволовыми гнилями (сосновая губка, окаймленный трутовик), повреждено личинками черного соснового усача. Крона сильно изрежена, хвоя местами желтая. На старом сухостое насечки от поражения личинок черного соснового усача. Наличие на стволе раковых ран, более 2/3окр. ствола. Насаждение подвержено ветровалу, бурелому. В целях предотвращения распространения очагов вредителей и болезней леса, рекомендуется проведение сплошной санитарной рубки.

Исполнитель работ по проведению лесопатологического обследования:

ФИО

Петров А.А.

Подпись



Дата составления документа

23.08.2017

Телефон

8(39566)51042



## ВЕДОМОСТЬ ПЕРЕЧЕТА ДЕРЕВЬЕВ

Порода: сосна

Ступени толщины, см	Количество деревьев по категориям состояния, шт																Всего деревьев по ступеням толщины	
	I	II	III	IV		V		VI			Ветровал, бурелом			аварийные деревья			шт.	в т.ч. подлеж ат рубке
				НЗ	З	НЗ	З	НЗ	З	О	НЗ	З	О	НЗ	З	О		
1	2	3	4	5	6	7	8	9	10	11	12	13	14	15	16	17	18	19
16	1	0	0	0	0	0	0	0	0	0	0	0	0	0	0	0	1	0
20	9	1	1	7	0	0	0	0	0	1	0	2	0	0	0	0	21	48
24	8	1	6	7	1	0	0	0	0	6	0	3	0	0	0	0	32	53
28	2	7	1	1	1	0	0	0	0	4	0	2	0	0	0	0	18	44
32	0	0	0	1	0	0	0	0	0	0	0	0	0	0	0	0	1	100
36	0	0	0	1	0	0	0	0	0	0	0	0	0	0	0	0	1	100
Итого деревьев,	20	9	8	17	2	0	0	0	0	11	0	7	0	0	0	0	74	50
%	27	12	11	23	3	0	0	0	0	15	0	9	0	0	0	0	100	50

Порода: Лиственница

Ступени толщины, см	Количество деревьев по категориям состояния, шт																Всего деревьев по ступеням толщины	
	I	II	III	IV		V		VI			Ветровал, бурелом			аварийные деревья			шт.	в т.ч. подлеж ат рубке
				НЗ	З	НЗ	З	НЗ	З	О	НЗ	З	О	НЗ	З	О		
1	2	3	4	5	6	7	8	9	10	11	12	13	14	15	16	17	18	19
16	2	1	2	2	0	0	0	0	0	0	0	0	0	0	0	0	7	29
20	6	3	2	8	0	0	0	0	0	10	0	0	0	0	0	0	29	62
24	8	3	2	8	0	0	0	0	0	9	0	3	5	0	0	0	38	66
28	10	3	4	8	0	0	0	0	0	0	0	0	1	0	0	0	26	35
Итого деревьев,	26	10	10	26	0	0	0	0	0	19	0	3	6	0	0	0	100	54
%	26	10	10	26	0	0	0	0	0	19	0	3	6	0	0	0	100	54

Порода: Ель

Ступени толщины, см	Количество деревьев по категориям состояния, шт																Всего деревьев по ступеням толщины	
	I	II	III	IV		V		VI			Ветровал, бурелом			аварийные деревья			шт.	в т.ч. подлеж ат рубке
				НЗ	З	НЗ	З	НЗ	З	О	НЗ	З	О	НЗ	З	О		
1	2	3	4	5	6	7	8	9	10	11	12	13	14	15	16	17	18	19
20	7	0	0	6	0	0	0	0	0	0	0	0	0	0	0	0	13	46
24	11	18	8	11	0	0	0	0	0	11	0	0	1	0	0	0	60	68
28	3	0	3	0	0	0	0	0	0	3	0	0	3	0	0	0	12	50
Итого деревьев,	21	18	11	17	0	0	0	0	0	14	0	0	4	0	0	0	85	62
%	25	21	13	20	0	0	0	0	0	16	0	0	5	0	0	0	100	62

Порода: Итого по выделу

Ступени толщины, см	Количество деревьев по категориям состояния, шт																Всего деревьев по ступеням толщины	
	I	II	III	IV		V		VI			Ветровал, бурелом			аварийные деревья			шт.	в т.ч. подлеж ат рубке
				НЗ	З	НЗ	З	НЗ	З	О	НЗ	З	О	НЗ	З	О		
1	2	3	4	5	6	7	8	9	10	11	12	13	14	15	16	17	18	19
16	3	1	2	2	0	0	0	0	0	0	0	0	0	0	0	0	8	25
20	22	4	3	21	0	0	0	0	0	11	0	2	0	0	0	0	63	54
24	27	22	16	26	1	0	0	0	0	26	0	6	6	0	0	0	130	64
28	15	10	8	9	1	0	0	0	0	7	0	2	4	0	0	0	56	41
32	0	0	0	1	0	0	0	0	0	0	0	0	0	0	0	0	1	100
36	0	0	0	1	0	0	0	0	0	0	0	0	0	0	0	0	1	100
Итого деревьев,	67	37	29	60	2	0	0	0	0	44	0	10	10	0	0	0	259	55
%	26	14	11	23	1	0	0	0	0	17	0	4	4	0	0	0	100	56

Примечание: НЗ-незаселенное, З-заселенное, О-отработано вредителями.

### Ведомость перечета деревьев назначенных в рубку

ВРЕМЕННАЯ ПРОБНАЯ ПЛОЩАДЬ № 2

Субъект Российской Федерации

Иркутская область

Лесничество (лесопарк)

Нижеилимское

Квартал

101

Выдел

4

Рудногорское уч. л-во, Брусничная дача

Площадь 21.2 га,

Номер очага вредных организмов

Размер пробной площади

0,3

га.

Таксационная характеристика:

тип леса

РТ

состав

8С1Л1Б

возраст

160

бонитет

3

полнота

0,6

запас на га

270

возобновление

10с

возраст- 20 лет, высота- 2,0 м, количество 6,0 тыс.шт/ га

Время и причина ослабления насаждения:

последние 15 лет болезни леса

Тип очага вредных организмов:

эпизодический.

хронический

(подчеркнуть)

Фаза развития очага вредных организмов:

начальная, нарастания численности,  
собственно вспышка, кризис

(подчеркнуть)

Состояние лесного насаждения, намечаемые мероприятия:

Санитарное состояние насаждения неудовлетворительно, с нарушенной устойчивостью. Средневзвешенный коэф. категории состояния - 3,21. Текущий отпад - 33%, общий отпад - 49%. Поражено стволовыми гнилями ( сосновая, березовая губка ), повреждено личинками черного соснового усача . Крона сильно изрежена, хвоя местами желтая. На старом сухостое насечки от поражения личинок черного соснового усача. Наличие на стволе раковых ран, более 2/3окр. ствола. Насаждение подвержено ветровалу, бурелому. В целях предотвращения распространения очагов вредителей и болезней леса, рекомендуется проведение сплошной санитарной рубки.

Исполнитель работ по проведению лесопатологического обследования:

ФИО

Петров А.А.

Подпись



Дата составления документа

23.08.2017

Телефон

8(39566)51042



## ВЕДОМОСТЬ ПЕРЕЧЕТА ДЕРЕВЬЕВ

Порода: сосна

Ступени толщины, см	Количество деревьев по категориям состояния, шт																Всего деревьев по ступеням толщины	
	I	II	III	IV		V		VI			Ветровал, бурелом			аварийные деревья			шт.	в т.ч. подлеж ат рубке
				НЗ	З	НЗ	З	НЗ	З	О	НЗ	З	О	НЗ	З	О		
1	2	3	4	5	6	7	8	9	10	11	12	13	14	15	16	17	18	19
20	3	4	1	5	0	0	0	0	0	1	0	1	0	0	0	0	15	47
24	8	10	10	14	5	0	0	0	0	3	0	0	0	0	0	0	50	58
28	3	5	7	3	5	0	0	0	0	6	0	2	0	0	0	0	31	52
32	0	0	0	4	0	0	0	0	0	0	0	0	0	0	0	0	4	100
Итого деревьев,	14	19	18	26	10	0	0	0	0	10	0	3	0	0	0	0	100	56
%	14	19	18	26	10	0	0	0	0	10	0	3	0	0	0	0	100	56

Порода: Лиственница

Ступени толщины, см	Количество деревьев по категориям состояния, шт																Всего деревьев по ступеням толщины	
	I	II	III	IV		V		VI			Ветровал, бурелом			аварийные деревья			шт.	в т.ч. подлеж ат рубке
				НЗ	З	НЗ	З	НЗ	З	О	НЗ	З	О	НЗ	З	О		
1	2	3	4	5	6	7	8	9	10	11	12	13	14	15	16	17	18	19
24	1	1	1	0	0	0	0	0	0	0	0	0	0	0	0	0	3	0
28	0	1	1	1	0	0	0	0	0	1	0	0	0	0	0	0	4	50
32	0	1	0	0	0	0	0	0	0	1	0	1	0	0	0	0	3	100
Итого деревьев,	1	3	2	1	0	0	0	0	0	2	0	1	0	0	0	0	10	50
%	10	30	20	10	0	0	0	0	0	20	0	10	0	0	0	0	100	50

Порода: Береза

Ступени толщины, см	Количество деревьев по категориям состояния, шт																Всего деревьев по ступеням толщины	
	I	II	III	IV		V		VI			Ветровал, бурелом			аварийные деревья			шт.	в т.ч. подлеж ат рубке
				НЗ	З	НЗ	З	НЗ	З	О	НЗ	З	О	НЗ	З	О		
1	2	3	4	5	6	7	8	9	10	11	12	13	14	15	16	17	18	19
20	2	2	1	2	1	0	0	0	0	1	0	0	0	0	0	0	9	22
24	2	1	1	2	1	0	0	0	0	1	0	0	0	0	0	0	8	25
28	1	2	1	0	1	0	0	0	0	1	0	0	0	0	0	0	6	33
Итого деревьев,	5	5	3	4	3	0	0	0	0	3	0	0	0	0	0	0	23	26
%	22	22	13	17	13	0	0	0	0	13	0	0	0	0	0	0	100	26,00

Порода: Итого по выделу

Ступени толщины, см	Количество деревьев по категориям состояния, шт																Всего деревьев по ступеням толщины	
	I	II	III	IV		V		VI			Ветровал, бурелом			аварийные деревья			шт.	в т.ч. подлеж ат рубке
				НЗ	З	НЗ	З	НЗ	З	О	НЗ	З	О	НЗ	З	О		
1	2	3	4	5	6	7	8	9	10	11	12	13	14	15	16	17	18	19
20	5	6	2	7	1	0	0	0	0	2	0	1	0	0	0	0	24	38
24	11	12	12	16	6	0	0	0	0	4	0	0	0	0	0	0	61	51
28	4	8	9	4	6	0	0	0	0	8	0	2	0	0	0	0	41	49
32	0	1	0	4	0	0	0	0	0	1	0	1	0	0	0	0	7	100
Итого деревьев,	20	27	23	31	13	0	0	0	0	15	0	4	0	0	0	0	133	50
%	15	20	18	23	10	0	0	0	0	11	0	3	0	0	0	0	100	50

Примечание: НЗ-незаселенное, З-заселенное, О-отработано вредителями.



### Ведомость перечета деревьев назначенных в рубку

ВРЕМЕННАЯ ПРОБНАЯ ПЛОЩАДЬ № 3

Субъект Российской Федерации

Иркутская область

Лесничество (лесопарк)

Нижнеилимское

Квартал

101

Выдел

6

Рудногорское уч. л-во, Брусничная дача

Площадь 3.7 га,

Номер очага вредных организмов

Размер пробной площади

0.4

га.

Таксационная характеристика:

тип леса

3М

состав

9С1Л

возраст

150

бонитет

3

полнота

0.4

запас на га

180

возобновление

7е3п

Время и причина ослабления насаждения:

возраст- 20 лет, высота- 3,0 м, количество 5,0 тыс.шт/ га  
последние 15 лет болезни леса

Тип очага вредных организмов:

эпизодический,

хронический

(подчеркнуть)

Фаза развития очага вредных организмов:

начальная, нарастания численности,  
собственно вспышка, кризис

(подчеркнуть)

Состояние лесного насаждения, намечаемые мероприятия:

Санитарное состояние насаждения неудовлетворительно, с нарушенной устойчивостью. Средневзвешенный коэф. категории состояния - 2,70. Текущий отпад - 20%, общий отпад - 32%. Поражено стволовыми гнилями (сосновая губка), повреждено личинками черного соснового усача. Крона сильно изрежена, хвоя местами желтая. На старом сухостое насечки от поражения личинок черного соснового усача. Насаждение подвержено ветровалу, бурелому. В целях предотвращения распространения очагов вредителей и болезней леса, рекомендуется проведение сплошной санитарной рубки.

Исполнитель работ по проведению лесопатологического обследования:

ФИО

Петров А.А.

Подпись



Дата составления документа

23.08.2017

Телефон

8(39566)51042

## ВЕДОМОСТЬ ПЕРЕЧЕТА ДЕРЕВЬЕВ

Порода: сосна

Ступени толщины, см	Количество деревьев по категориям состояния, шт																Всего деревьев по ступеням толщины	
	I	II	III	IV		V		VI			Ветровал, бурелом			аварийные деревья			шт.	в т.ч. подлежа т пубке.
				НЗ	З	НЗ	З	НЗ	З	О	НЗ	З	О	НЗ	З	О		
1	2	3	4	5	6	7	8	9	10	11	12	13	14	15	16	17	18	19
16	2	1	1	1	0	0	0	0	0	0	0	0	0	0	0	0	5	20
20	5	2	5	3	0	0	0	0	0	1	0	0	0	0	0	0	16	25
24	8	6	14	4	8	0	0	0	0	1	0	1	0	0	0	0	42	48
28	12	3	7	1	0	0	0	0	0	1	0	1	0	0	0	0	25	32
32	3	1	1	5	0	0	0	0	0	1	0	0	0	0	0	0	11	55
Итого деревьев,	31	13	28	14	8	0	0	0	0	4	0	2	0	0	0	0	100	39
%	31	13	28	14	8	0	0	0	0	4	0	2	0	0	0	0	100	39

Порода: Лиственница

Ступени толщины, см	Количество деревьев по категориям состояния, шт																Всего деревьев по ступеням толщины	
	I	II	III	IV		V		VI			Ветровал, бурелом			аварийные деревья			шт.	в т.ч. подлежа т пубке.
				НЗ	З	НЗ	З	НЗ	З	О	НЗ	З	О	НЗ	З	О		
1	2	3	4	5	6	7	8	9	10	11	12	13	14	15	16	17	18	19
32	0	1	0	0	0	0	0	0	0	0	0	0	1	0	0	0	2	50
36	0	2	0	0	0	0	0	0	0	1	0	0	0	0	0	0	3	100
40	0	0	0	0	0	0	0	0	0	1	0	0	0	0	0	0	1	100
Итого деревьев,	0	3	0	0	0	0	0	0	0	2	0	0	1	0	0	0	6	83
%	0	50	0	0	0	0	0	0	0	33	0	0	17	0	0	0	100	83

Порода: Итого по выделу

Ступени толщины, см	Количество деревьев по категориям состояния, шт																Всего деревьев по ступеням толщины	
	I	II	III	IV		V		VI			Ветровал, бурелом			аварийные деревья			шт.	в т.ч. подлежа т пубке.
				НЗ	З	НЗ	З	НЗ	З	О	НЗ	З	О	НЗ	З	О		
1	2	3	4	5	6	7	8	9	10	11	12	13	14	15	16	17	18	19
12	1	0	0	0	0	0	0	0	0	0	0	0	0	0	0	0	1	0
16	2	1	1	1	0	0	0	0	0	0	0	0	0	0	0	0	5	20
20	5	2	5	3	0	0	0	0	0	1	0	0	0	0	0	0	16	25
24	8	6	14	4	8	0	0	0	0	1	0	1	0	0	0	0	42	48
28	12	3	7	1	0	0	0	0	0	1	0	1	0	0	0	0	25	32
32	3	2	1	5	0	0	0	0	0	1	0	0	1	0	0	0	13	54
36	0	2	0	0	0	0	0	0	0	1	0	0	0	0	0	0	3	100
40	0	0	0	0	0	0	0	0	0	1	0	0	0	0	0	0	1	100
Итого деревьев,	31	16	28	14	8	0	0	0	0	6	0	2	1	0	0	0	106	41
%	29	15	26	13	8	0	0	0	0	6	0	2	1	0	0	0	100	42

Примечание: НЗ-незаселенное, З-заселенное, О-отработано вредителями.

### Ведомость перечета деревьев назначенных в рубку

ВРЕМЕННАЯ ПРОБНАЯ ПЛОЩАДЬ № 4

Субъект Российской Федерации

Иркутская область

Лесничество (лесопарк)

Нижнеилимское

Квартал

101

Выдел

13

Рудногорское уч. л-во, Брусничная дача

Площадь 0,3 га,

Номер очага вредных организмов

Размер пробной площади

0,3

га.

Таксационная характеристика:

тип леса БРРТ состав 8С2Л возраст 160 бонитет 3  
полнота 0,5 запас на га 220 возобновление 6с3е1к  
возраст- 30 лет, высота- 4,0 м, количество 3,0 тыс.шт/ га  
Время и причина ослабления насаждения: последние 15 лет болезни леса

Тип очага вредных организмов:

эпизодический,

хронический

(подчеркнуть)

Фаза развития очага вредных организмов:

начальная, нарастания численности,  
собственно вспышка, кризис

(подчеркнуть)

Состояние лесного насаждения, намечаемые мероприятия:

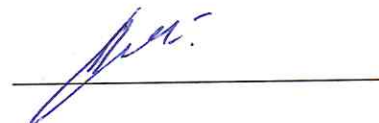
Санитарное состояние насаждения неудовлетворительно, с нарушенной устойчивостью. Средневзвешенный коэф. категории состояния - 3,48. Текущий отпад - 22%, общий отпад - 55%. Поражено стволовыми гнилями (сосновая губка), повреждено личинками черного соснового усача. Крона сильно изрежена, хвоя местами желтая. На старом сухостое насечки от поражения личинок черного соснового усача. Наличие на стволе раковых ран, более 2/3окр. ствола. Насаждение подвержено ветровалу, бурелому. В целях предотвращения распространения очагов вредителей и болезней леса, рекомендуется проведение сплошной санитарной рубки.

Исполнитель работ по проведению лесопатологического обследования:

ФИО

Петров А.А.

Подпись



Дата составления документа

23.08.2017

Телефон

8(39566)51042



## ВЕДОМОСТЬ ПЕРЕЧЕТА ДЕРЕВЬЕВ

Порода: сосна

Ступени толщины, см	Количество деревьев по категориям состояния, шт																Всего деревьев по ступеням толщины	
	I	II	III	IV		V		VI			Ветровал, бурелом			аварийные деревья			шт.	в т.ч. подлеж ат рубке.
				НЗ	З	НЗ	З	НЗ	З	О	НЗ	З	О	НЗ	З	О		
1	2	3	4	5	6	7	8	9	10	11	12	13	14	15	16	17	18	19
20	1	0	1	0	0	0	1	0	0	1	0	2	0	0	0	0	6	67
24	5	2	3	2	1	0	1	0	0	1	0	2	0	0	0	0	17	41
28	5	11	3	2	1	0	1	0	0	9	0	7	0	0	0	0	39	51
32	1	3	0	1	1	0	0	0	0	2	0	2	0	0	0	0	10	60
36	0	0	0	0	0	0	0	0	0	0	0	0	0	0	0	0	0	0
40	0	0	0	0	0	0	0	0	0	0	0	1	0	0	0	0	1	100
Итого деревьев,	12	16	7	5	3	0	3	0	0	13	0	14	0	0	0	0	73	52
%	16	22	10	7	4	0	4	0	0	18	0	19	0	0	0	0	100	52

Порода: Лиственница

Ступени толщины, см	Количество деревьев по категориям состояния, шт																Всего деревьев по ступеням толщины	
	I	II	III	IV		V		VI			Ветровал, бурелом			аварийные деревья			шт.	в т.ч. подлеж ат рубке.
				НЗ	З	НЗ	З	НЗ	З	О	НЗ	З	О	НЗ	З	О		
1	2	3	4	5	6	7	8	9	10	11	12	13	14	15	16	17	18	19
24	2	0	0	0	0	0	0	0	0	0	0	0	0	0	0	0	2	0
28	2	0	0	0	0	0	0	0	0	0	0	0	0	0	0	0	2	0
32	1	0	2	0	0	0	0	0	0	0	2	0	0	0	0	0	5	40
36	0	0	1	1	0	0	0	0	0	1	2	0	0	0	0	0	5	80
40	0	0	0	0	0	0	0	0	0	1	1	0	0	0	0	0	2	100
Итого деревьев,	5	0	3	1	0	0	0	0	0	2	5	0	0	0	0	0	16	50
%	31	0	19	6	0	0	0	0	0	13	31	0	0	0	0	0	100	50

Порода: Итого по выделу

Ступени толщины, см	Количество деревьев по категориям состояния, шт																Всего деревьев по ступеням толщины	
	I	II	III	IV		V		VI			Ветровал, бурелом			аварийные деревья			шт.	в т.ч. подлеж ат рубке.
				НЗ	З	НЗ	З	НЗ	З	О	НЗ	З	О	НЗ	З	О		
1	2	3	4	5	6	7	8	9	10	11	12	13	14	15	16	17	18	19
20	1	0	1	0	0	0	1	0	0	1	0	2	0	0	0	0	6	67
24	7	2	3	2	1	0	1	0	0	1	0	2	0	0	0	0	19	37
28	7	11	3	2	1	0	1	0	0	9	0	7	0	0	0	0	41	49
32	2	3	2	1	1	0	0	0	0	2	2	2	0	0	0	0	15	53
36	0	0	1	1	0	0	0	0	0	1	2	0	0	0	0	0	5	80
40	0	0	0	0	0	0	0	0	0	1	1	1	0	0	0	0	3	100
Итого деревьев,	17	16	10	6	3	0	3	0	0	15	5	14	0	0	0	0	89	52
%	19	18	11	7	3	0	3	0	0	17	6	16	0	0	0	0	100	52

Примечание: НЗ-незаселенное, З-заселенное, О-отработано вредителями.

### Ведомость перечета деревьев назначенных в рубку

ВРЕМЕННАЯ ПРОБНАЯ ПЛОЩАДЬ № 5

Субъект Российской Федерации

Иркутская область

Лесничество (лесопарк)

Нижнеилимское

Квартал

101

Выдел

19

Рудногорское уч. л-во, Брусничная дача

Площадь 8,8 га,

Номер очага вредных организмов

Размер пробной площади

0,2

га.

Таксационная характеристика:

тип леса БРРТ состав

8С1Л1Б

возраст

150

бонитет

2

полнота 0,6 запас на га

320

возобновление

3к2е5с

возраст- 30 лет, высота- 3,0 м, количество 3,0 тыс.шт/ га

Время и причина ослабления насаждения:

последние 15 лет болезни леса

Тип очага вредных организмов:

эпизодический.

хронический

(подчеркнуть)

Фаза развития очага вредных организмов:

начальная, нарастания численности,  
собственно вспышка, кризис

(подчеркнуть)

Состояние лесного насаждения, намечаемые мероприятия:

Санитарное состояние насаждения неудовлетворительно, с нарушенной устойчивостью. Средневзвешенный коэф. категории состояния - 3,17. Текущий отпад - 29%, общий отпад - 47%. Поражено стволовыми гнилями (сосновая губка, окаймленный трутовик), повреждено личинками черного соснового усача. Крона сильно изрежена, хвоя местами желтая. На старом сухостое насечки от поражения личинок черного соснового усача. Наличие на стволе раковых ран, более 2/3окр. ствола. Насаждение подвержено ветровалу, бурелому. В целях предотвращения распространения очагов вредителей и болезней леса, рекомендуется проведение сплошной санитарной рубки.

Исполнитель работ по проведению лесопатологического обследования:

ФИО

Петров А.А.

Подпись



Дата составления документа

23.08.2017

Телефон

8(39566)51042



## ВЕДОМОСТЬ ПЕРЕЧЕТА ДЕРЕВЬЕВ

Порода: сосна

Ступени толщины, см	Количество деревьев по категориям состояния, шт																Всего деревьев по ступеням толщины	
	I	II	III	IV		V		VI			Ветровал, бурелом			аварийные деревья			шт.	в т.ч. подлеж ат рубке.
				НЗ	З	НЗ	З	НЗ	З	О	НЗ	З	О	НЗ	З	О		
1	2	3	4	5	6	7	8	9	10	11	12	13	14	15	16	17	18	19
12	1	0	0	0	0	0	0	0	0	0	0	0	0	0	0	0	1	0
16	2	1	1	1	0	0	0	0	0	0	0	0	0	0	0	0	5	20
20	4	2	5	3	0	0	0	0	0	1	0	1	0	0	0	0	16	31
24	6	7	12	5	8	0	0	0	0	1	0	1	0	0	0	0	40	53
28	3	3	7	7	2	0	0	0	0	2	0	2	0	0	0	0	26	69
32	3	1	1	5	0	0	0	0	0	1	0	1	0	0	0	0	12	58
Итого деревьев	19	14	26	21	10	0	0	0	0	5	0	5	0	0	0	0	100	52
%	19	14	26	21	10	0	0	0	0	5	0	5	0	0	0	0	100	52

Порода: Лиственница

Ступени толщины, см	Количество деревьев по категориям состояния, шт																Всего деревьев по ступеням толщины	
	I	II	III	IV		V		VI			Ветровал, бурелом			аварийные деревья			шт.	в т.ч. подлеж ат рубке.
				НЗ	З	НЗ	З	НЗ	З	О	НЗ	З	О	НЗ	З	О		
1	2	3	4	5	6	7	8	9	10	11	12	13	14	15	16	17	18	19
20	0	2	0	0	0	0	0	0	0	0	0	0	0	0	0	0	2	0
24	0	0	0	0	0	0	0	0	0	0	0	0	0	0	0	0	0	0
28	0	1	1	1	0	0	0	0	0	0	0	0	0	0	0	0	3	67
32	0	2	0	1	0	0	0	0	0	0	0	0	0	0	0	0	3	67
36	0	0	0	0	0	0	0	0	0	0	0	0	1	0	0	0	1	100
40	0	0	0	0	0	0	0	0	0	0	0	0	1	0	0	0	1	100
Итого деревьев	0	5	1	2	0	0	0	0	0	0	0	0	2	0	0	0	10	60
%	0	50	10	20	0	0	0	0	0	0	0	0	20	0	0	0	100	60

Порода: Береза

Ступени толщины, см	Количество деревьев по категориям состояния, шт																Всего деревьев по ступеням толщины	
	I	II	III	IV		V		VI			Ветровал, бурелом			аварийные деревья			шт.	в т.ч. подлеж ат рубке.
				НЗ	З	НЗ	З	НЗ	З	О	НЗ	З	О	НЗ	З	О		
1	2	3	4	5	6	7	8	9	10	11	12	13	14	15	16	17	18	19
12	2	0	0	0	0	0	0	0	0	0	0	0	0	0	0	0	2	0
16	2	0	0	0	0	0	0	0	0	0	0	0	0	0	0	0	2	0
20	1	6	3	0	0	0	0	0	0	0	0	0	3	0	0	0	13	46
24	0	0	1	1	0	0	0	0	1	0	0	0	2	0	0	0	5	60
28	0	0	0	0	0	0	0	0	1	0	0	0	1	0	0	0	2	100
Итого деревьев	5	6	4	1	0	0	0	0	2	0	0	0	6	0	0	0	24	46
%	21	25	17	4	0	0	0	0	8	0	0	0	25	0	0	0	100	45,00

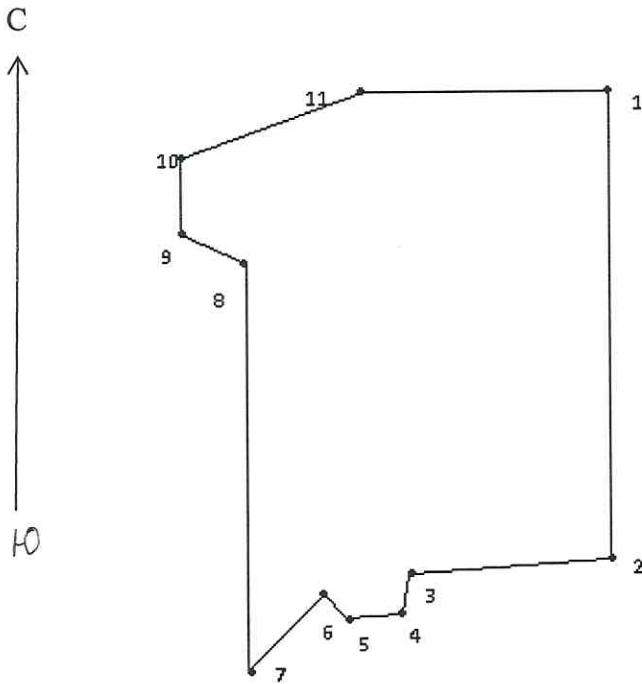
Порода: Итого по выделу

Ступени толщины, см	Количество деревьев по категориям состояния, шт																Всего деревьев по ступеням толщины	
	I	II	III	IV		V		VI			Ветровал, бурелом			аварийные деревья			шт.	в т.ч. подлеж ат рубке.
				НЗ	З	НЗ	З	НЗ	З	О	НЗ	З	О	НЗ	З	О		
1	2	3	4	5	6	7	8	9	10	11	12	13	14	15	16	17	18	19
12	3	0	0	0	0	0	0	0	0	0	0	0	0	0	0	0	3	0
16	4	1	1	1	0	0	0	0	0	0	0	0	0	0	0	0	7	14
20	5	10	8	3	0	0	0	0	0	1	0	1	3	0	0	0	31	35
24	6	7	13	6	8	0	0	0	1	1	0	1	2	0	0	0	45	54
28	3	4	8	8	2	0	0	0	1	2	0	2	1	0	0	0	31	71
32	3	3	1	6	0	0	0	0	0	1	0	1	0	0	0	0	15	60
36	0	0	0	0	0	0	0	0	0	0	0	0	1	0	0	0	1	100
40	0	0	0	0	0	0	0	0	0	0	0	0	1	0	0	0	1	100
Итого деревьев	24	25	31	24	10	0	0	0	2	5	0	5	8	0	0	0	134	52
%	18	19	23	18	7	0	0	0	1	4	0	4	6	0	0	0	100	51

Примечание: НЗ-незаселенное, З-заселенное, О-отработано вредителями.



**Абрис участка**  
ТО МЛК Иркутской области по Нижнеилимскому лесничеству  
Рудногорское уч. лесничество, Брусничная дача  
квартал 101 выд. 3, 4, 6  
М 1:10000



№ точек	координаты		румбы линий	длина, м
	103°28.803 <sup>1</sup>	57°29.614 <sup>1</sup>		
0-1	103°28.803 <sup>1</sup>	57°29.614 <sup>1</sup>	Ю:00	915
1-2	103°28.831 <sup>1</sup>	57°29.063 <sup>1</sup>	Ю:00	621
2-3	103°28.822 <sup>1</sup>	57°28.727 <sup>1</sup>	ЮЗ:86	270
3-4	103°28.549 <sup>1</sup>	57°28.716 <sup>1</sup>	ЮЗ:07	53
4-5	103°28.547 <sup>1</sup>	57°28.690 <sup>1</sup>	ЮЗ:86	74
5-6	103°28.469 <sup>1</sup>	57°28.683 <sup>1</sup>	СЗ:45	44
6-7	103°28.438 <sup>1</sup>	57°28.700 <sup>1</sup>	ЮЗ:45	141
7-8	103°28.341 <sup>1</sup>	57°28.644 <sup>1</sup>	С:00	535
8-9	103°28.309 <sup>1</sup>	57°28.932 <sup>1</sup>	СЗ:65	96
9-10	103°28.217 <sup>1</sup>	57°28.947 <sup>1</sup>	С:00	100
10-11	103°28.209 <sup>1</sup>	57°29.005 <sup>1</sup>	СВ:70	258
11-1	103°28.431 <sup>1</sup>	57°29.047 <sup>1</sup>	СВ:90	325

Условные обозначения:

	площадь отвода
--	----------------

№ выдела	ленты(круговой площадки) перечеа				
	№ ленты (площадки)	длина, м	ширина, м	радиус, м	площадь, га
3	пп1	250	20		0,5
4	пп2	150	20		0,3
6	пп3	200	20		0,4

Исполнитель работ по проведению лесопатологического обследования:

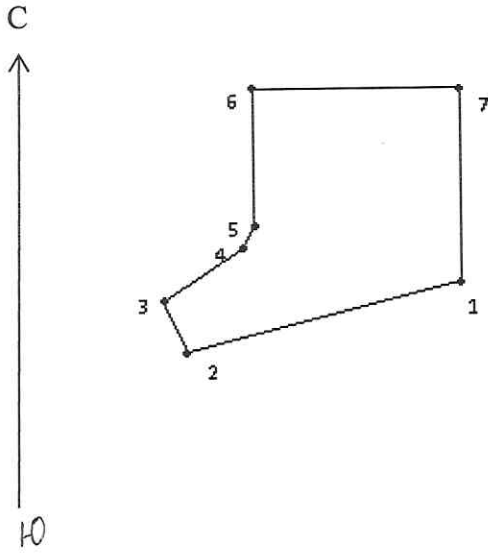
ФИО Петров А.А.

Подпись

Дата составления документа 23.08.2017 г. Телефон 8(39566)51042

**Абрис участка**

ТО МЛК Иркутской области по Нижнеилимскому лесничеству  
Рудногорское уч. лесничество, Брусничная дача  
квартал 101 выд. 13, 19  
М 1:10000



Условные обозначения:



№ точек	координаты		румбы линий	длина, м
0-1	103°28.799 <sup>1</sup>	57°27.410 <sup>1</sup>	С:00	1600
1-2	103°28.814 <sup>1</sup>	57°28.270 <sup>1</sup>	ЮЗ:76	373
2-3	103°28.501 <sup>1</sup>	57°28.219 <sup>1</sup>	СЗ:25	75
3-4	103°28.465 <sup>1</sup>	57°28.255 <sup>1</sup>	СВ:57	127
4-5	103°28.563 <sup>1</sup>	57°28.298 <sup>1</sup>	СВ:28	31
5-6	103°28.567 <sup>1</sup>	57°28.406 <sup>1</sup>	С:00	183
6-7	103°28.728 <sup>1</sup>	57°28.417 <sup>1</sup>	СВ:90	273
7-1	103°28.593 <sup>1</sup>	57°28.830 <sup>1</sup>	Ю:00	260

№ выдела	ленты(круговой площадки) перечета				площадь, га
	№ ленты (площадки)	длина, м	ширина, м	радиус, м	
13	пп4	сплошной перечет			0,3
19	пп5	100	20		0,2

Исполнитель работ по проведению лесопатологического обследования:

ФИО Петров А.А.

Подпись \_\_\_\_\_

Дата составления документа 23.08.2017 г.

Телефон 8(39566)51042



Утверждаю: Начальник территориального  
отдела министерства лесного комплекса  
Иркутской области  
по Нижнеилимскому лесничеству

С.П.Дриганец

(фамилия, имя, отчество)

(подпись)

М.П. «25» 09-2017 г.

Акт № 421-18/17

несоответствия данных государственного лесного реестра натурному обследованию

Рудногорск

(населенный пункт)

21.08.17г

(дата)

Главный специалист-эксперт отдела по Нижнеилимскому лесничеству Константинова  
(Ф.И.О., должности и наименования организаций лиц, проводивших обследование)

М.И., ведущий специалист-эксперт отдела по Нижнеилимскому лесничеству Морозов А.В.,  
старший специалист 1 разряда по Нижнеилимскому лесничеству Синякова Т.З.,

провели натурное обследование лесного участка, в целях: уточнения  
таксационных характеристик насаждения данным государственного лесного реестра

При обследовании уточнены данные лесного реестра и установлено:

1. Участок расположен в лесах Нижнеилимского лесничества,  
Рудногорского участкового лесничества, Брусничной дачи

в квартале № 101 выдел 3

Субъект Российской Федерации Иркутская область

Муниципальный район Нижнеилимский

Подразделение лесов по целевому назначению эксплуатационные

2. Категория защитности лесов -

3. Общая площадь участка 7,5 га,

в том числе:

лесных земель 7,5 га

из них: покрытых лесной растительностью 7,5 га

не покрытых лесом - га

в том числе несомкнувшихся лесных культур - га

нелесных земель - га.

из них: пашни - га.

сенокосов - га.

пастбищ - га.

вод - га.

прочих земель - га.

4. Таксационное описание по материалам государственного лесного реестра:

Наименование лесничества	№ квартала	№ выдела	Площадь, га	Состав насаждения	Класс возраста/возраст, лет	Бонитет	Полнота	Общий запас древесины, куб. м
Нижнеилимское	101	3	7,5	4Л2Е1С1П1К1 Б	10/190	3	0,7	2100
Итого			7,5					2100

5. Таксационное описание по результатам обследования


Наименование лесничества	№ квартала	№ выдела	Площадь, га	Состав насаждения	Класс возраста/возраст, лет	Бонитет	Полнота	Общий запас древесины, куб. м
Нижнеилимское	101	3	7,5	4Л3Е3С	10/190	2	0,6	2025
Итого			7,5					2025

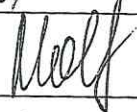
6. Участок \_\_\_\_\_ не имеет \_\_\_\_\_ особо защитное значение, выражающееся в следующем:  
(имеет или не имеет)


7. Лесохозяйственные особенности участка: насаждения повреждены стволовыми гнилями от поражения сосновой губкой, вредители леса, ветровал.

8. При составлении акта сделаны следующие замечания и предложения: Назначить сплошную санитарную рубку.

Лица, проводившие обследование:

Константинова М.И.   
(Ф.И.О., подпись)

Морозов А.В.   
(Ф.И.О., подпись)

Синякова Т.З.   
(Ф.И.О., подпись)



Неотъемлемой частью настоящего акта является чертеж лесного участка

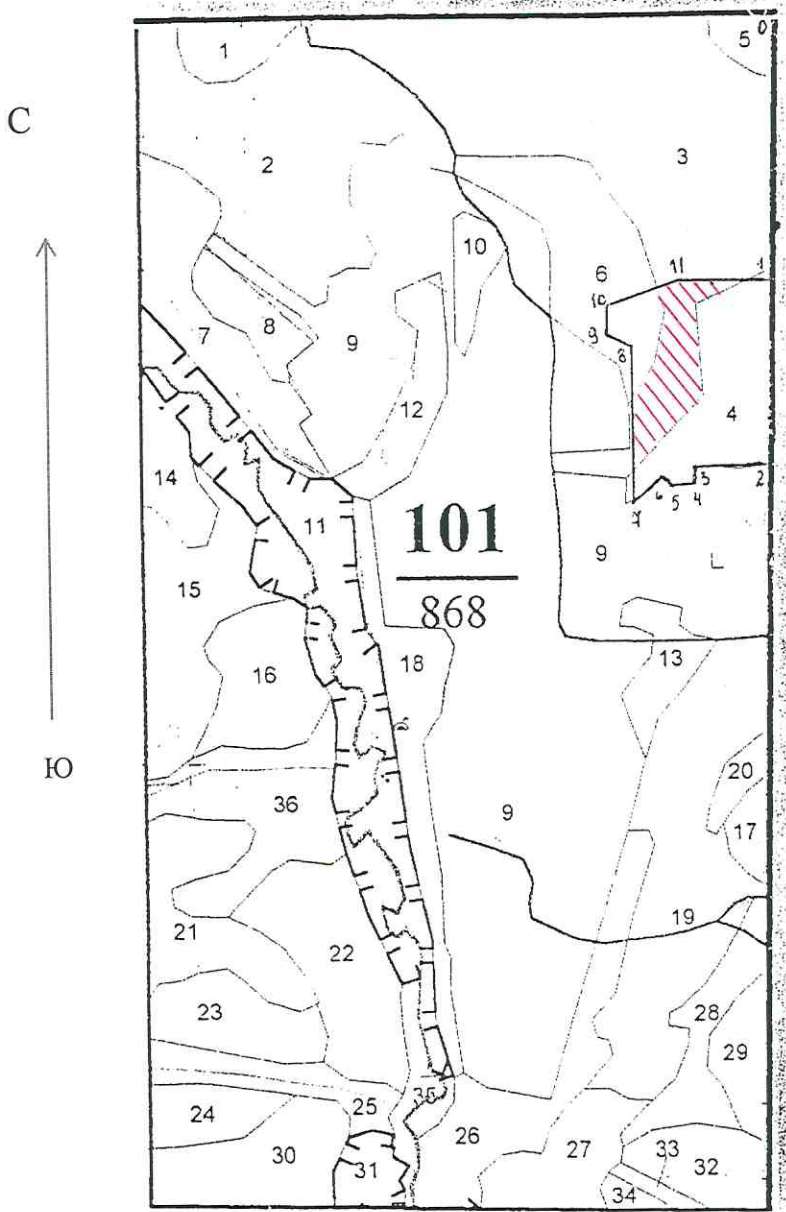
Приложение  
к акту несоответствия  
данных государственного  
лесного реестра  
натурному обследованию  
от 21.08.17 № 421-18/17

Чертеж лесного участка

Масштаб 1:25000

Площадь участка – 7,5 га  
(по данным инструментальной съемки границ)

Данные инструментальной съемки границ



№-№ точек	Румбы линий	Длина линий, м
0-1	Ю:00	915
1-2	Ю:00	621
2-3	ЮЗ:86	270
3-4	ЮЗ:07	53
4-5	ЮЗ:86	74
5-6	СЗ:45	44
6-7	ЮЗ:45	141
7-8	С:00	535
8-9	СЗ:65	96
9-10	С:00	100
10-11	СВ:70	258
11-1	СВ:90	325

Подписи :

Лица, проводившие обследование  
Гл. специалист-эксперт отдела  
по Нижнеилимскому лесничеству  
(должность)

Вед. специалист-эксперт отдела  
по Нижнеилимскому лесничеству  
(должность)

Ст. специалист I разряда  
по Нижнеилимскому лесничеству  
(должность)

Константинова М.И.

(Ф.И.О.)

Морозов А.В.

(Ф.И.О.)

Синякова Т.З.

(Ф.И.О.)

(подпись, печать)

(подпись, печать)

(подпись, печать)



Утверждаю: Начальник территориального  
отдела министерства лесного комплекса  
Иркутской области  
по Нижнеилимскому лесничеству

С.П. Дриганец

(фамилия, имя, отчество)

(подпись)

М.П. «25» 09. 2017г.

Акт № 420-18/17

несоответствия данных государственного лесного реестра натурному обследованию

Рудногорск

(населенный пункт)

21.08.17г

(дата)

Главный специалист-эксперт отдела по Нижнеилимскому лесничеству Константинова

(Ф.И.О., должности и наименования организаций лиц, проводивших обследование)

М.И., ведущий специалист-эксперт отдела по Нижнеилимскому лесничеству Морозов А.В.,  
старший специалист 1 разряда по Нижнеилимскому лесничеству Синякова Т.З.,

провели натурное обследование лесного участка, в целях: уточнения  
таксационных характеристик насаждения данным государственного лесного реестра

При обследовании уточнены данные лесного реестра и установлено:

1. Участок расположен в лесах Нижнеилимского лесничества,  
Рудногорского участкового лесничества, Брусничной дачи

в квартале № 101 выдел 4

Субъект Российской Федерации Иркутская область

Муниципальный район Нижнеилимский

Подразделение лесов по целевому назначению эксплуатационные

2. Категория защитности лесов -

3. Общая площадь участка 21,2 га,

в том числе:

лесных земель 21,2 га

из них: покрытых лесной растительностью 21,2 га

не покрытых лесом - га

в том числе несомкнувшихся лесных культур - га

нелесных земель - га.

из них: пашни - га.

сенокосов - га.

пастбищ - га.

вод - га.

прочих земель - га.



4. Таксационное описание по материалам государственного лесного реестра:

Наименование лесничества	№ квартала	№ выдела	Площадь, га	Состав насаждения	Класс возраста/возраст, лет	Бонитет	Полнота	Общий запас древесины, куб. м
Нижеилимское	101	4	21,2	6С1ЛЗБ	5/90	3	0,8	5936
Итого			21,2					5936

5. Таксационное описание по результатам обследования


Наименование лесничества	№ квартала	№ выдела	Площадь, га	Состав насаждения	Класс возраста/возраст, лет	Бонитет	Полнота	Общий запас древесины, куб. м
Нижеилимское	101	4	21,2	8С1Л1Б	8/160	3	0,6	5724
Итого			21,2					5724

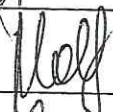
6. Участок \_\_\_\_\_ не имеет \_\_\_\_\_ особо защитное значение, выражающееся в следующем:  
(имеет или не имеет)


7. Лесохозяйственные особенности участка: насаждения повреждены стволовыми гнилями от поражения сосновой губкой, вредители леса, ветровал.

8. При составлении акта сделаны следующие замечания и предложения: Назначить сплошную санитарную рубку.

Лица, проводившие обследование:

Константинова М.И.   
(Ф.И.О., подпись)

Морозов А.В.   
(Ф.И.О., подпись)

Синякова Т.З.   
(Ф.И.О., подпись)

Неотъемлемой частью настоящего акта является чертеж лесного участка

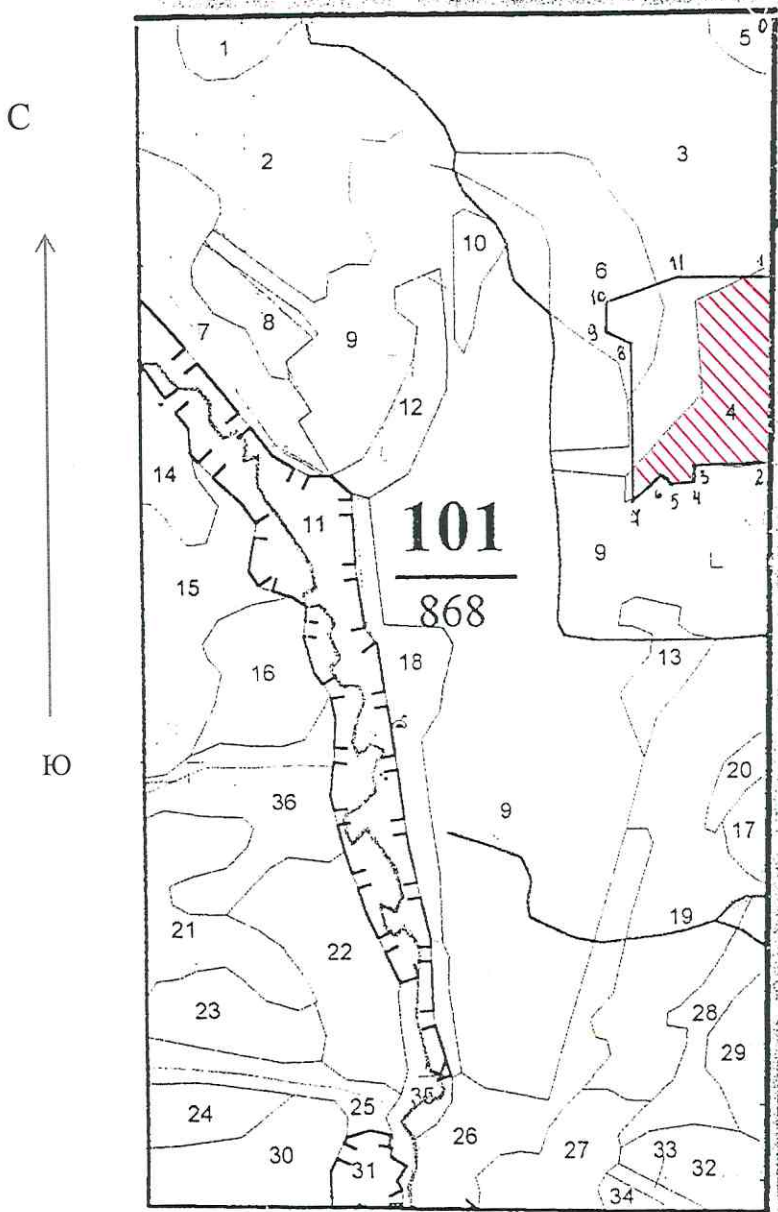
Приложение  
к акту несоответствия  
данных государственного  
лесного реестра  
натурному обследованию  
от 21.08.17 № 420-18/17

Чертеж лесного участка

Масштаб 1:25000

Площадь участка – 21,2 га  
( по данным инструментальной съемки границ )

Данные инструментальной съемки границ



№-№ точек	Румбы линий	Длина линий, м
0-1	Ю:00	915
1-2	Ю:00	621
2-3	Ю3:86	270
3-4	Ю3:07	53
4-5	Ю3:86	74
5-6	С3:45	44
6-7	Ю3:45	141
7-8	С:00	535
8-9	С3:65	96
9-10	С:00	100
10-11	СВ:70	258
11-1	СВ:90	325

Подписи :

Лица, проводившие обследование  
Гл. специалист-эксперт отдела  
по Нижнеилемскому лесничеству  
(должность)

Вед. специалист-эксперт отдела  
по Нижнеилемскому лесничеству  
(должность)

Ст.специалист I разряда  
по Нижнеилемскому лесничеству  
(должность)



Константинова М.И.

(Ф.И.О.)

Морозов А.В.

(Ф.И.О.)

Синякова Т.З.

(Ф.И.О.)

(подпись, печать)

(подпись, печать)

(подпись, печать)



Утверждаю: Начальник территориального  
отдела министерства лесного комплекса

Иркутской области

по Нижнеилимскому лесничеству

С.П. Дриганец

(фамилия, имя, отчество)

(подпись)

М.П. « 25 » 09. 2017 г.

Акт № 419-18/17

несоответствия данных государственного лесного реестра натурному обследованию

Рудногорск

(населенный пункт)

21.08.17г

(дата)

Главный специалист-эксперт отдела по Нижнеилимскому лесничеству Константинова

(Ф.И.О., должности и наименования организаций лиц, проводивших обследование)

М.И., ведущий специалист-эксперт отдела по Нижнеилимскому лесничеству Морозов А.В.,

старший специалист 1 разряда по Нижнеилимскому лесничеству Синякова Т.З.,

провели натурное обследование лесного участка, в целях: уточнения  
таксационных характеристик насаждения данным государственного лесного реестра

При обследовании уточнены данные лесного реестра и установлено:

1. Участок расположен в лесах Нижнеилимского лесничества,

Рудногорского участкового лесничества, Брусничной дачи

в квартале № 101 выдел 6

Субъект Российской Федерации Иркутская область

Муниципальный район Нижнеилимский

Подразделение лесов по целевому назначению эксплуатационные

2. Категория защитности лесов -

3. Общая площадь участка 3,7 га,

в том числе:

лесных земель 3,7 га

из них: покрытых лесной растительностью 3,7 га

не покрытых лесом - га

в том числе несомкнувшихся лесных культур - га

нелесных земель - га.

из них: пашни - га.

сенокосов - га.

пастбищ - га.

вод - га.

прочих земель - га.

4. Таксационное описание по материалам государственного лесного реестра:

Наименование лесничества	№ квартала	№ выдела	Площадь, га	Состав насаждения	Класс возраста/возраст, лет	Бонитет	Полнота	Общий запас древесины, куб. м
Нижнеилимское	101	6	3,7	2Е1П1С5Б1ОС +Л	4/80	3	0,7	666
Итого			3,7					666

5. Таксационное описание по результатам обследования




Наименование лесничества	№ квартала	№ выдела	Площадь, га	Состав насаждения	Класс возраста/возраст, лет	Бонитет	Полнота	Общий запас древесины, куб. м
Нижнеилимское	101	6	3,7	9С1Л	8/150	3	0,4	666
Итого			3,7					666

6. Участок \_\_\_\_\_ не имеет \_\_\_\_\_ особо защитное значение, выражающееся в следующем:  
(имеет или не имеет)

7. Лесохозяйственные особенности участка: насаждения повреждены стволовыми гнилями от поражения сосновой губкой, вредители леса, ветровал.

8. При составлении акта сделаны следующие замечания и предложения:  
Назначить сплошную санитарную рубку.

Лица, проводившие обследование:

Константинова М.И.   
(Ф.И.О., подпись)  
Морозов А.В.   
(Ф.И.О., подпись)  
Синякова Т.З.   
(Ф.И.О., подпись)



Неотъемлемой частью настоящего акта является чертеж лесного участка

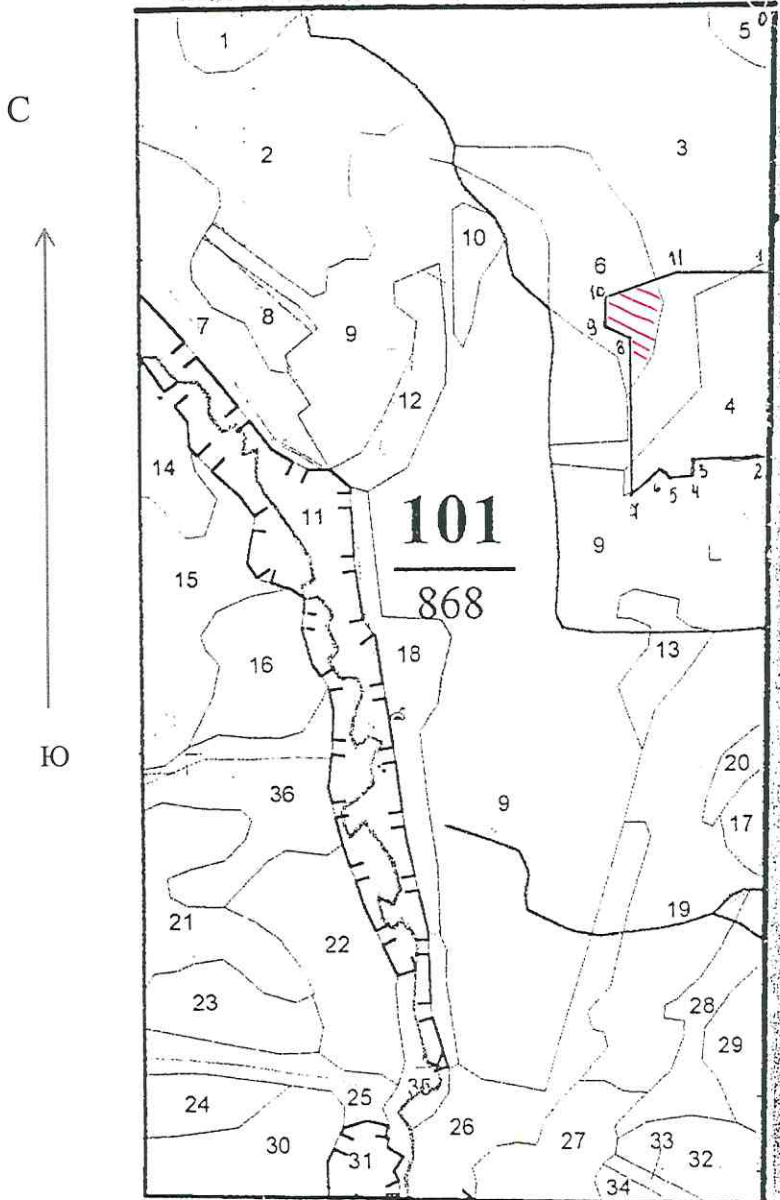
Приложение  
к акту несоответствия  
данных государственного  
лесного реестра  
натурному обследованию  
от 21.08.17 № 419-18/17

Чертеж лесного участка

Масштаб 1:25000

Площадь участка – 3,7 га  
( по данным инструментальной съемки границ )

Данные инструментальной съемки границ



№-№ точек	Румбы линий	Длина линий, м
0-1	Ю:00	915
1-2	Ю:00	621
2-3	ЮЗ:86	270
3-4	ЮЗ:07	53
4-5	ЮЗ:86	74
5-6	СЗ:45	44
6-7	ЮЗ:45	141
7-8	С:00	535
8-9	СЗ:65	96
9-10	С:00	100
10-11	СВ:70	258
11-1	СВ:90	325

Подписи :

Лица, проводившие обследование  
Гл. специалист-эксперт отдела  
по Нижнеилимскому лесничеству  
(должность)

Вед. специалист-эксперт отдела  
по Нижнеилимскому лесничеству  
(должность)

Ст. специалист 1 разряда  
по Нижнеилимскому лесничеству  
(должность)



Константинова М.И.

(Ф.И.О.)

Морозов А.В.

(Ф.И.О.)

Синякова Т.З.

(Ф.И.О.)

(подпись, печать)

(подпись, печать)

(подпись, печать)



Утверждаю: Начальник территориального  
отдела министерства лесного комплекса  
Иркутской области  
по Нижнеилимскому лесничеству

С.П. Дриганец

(фамилия, имя, отчество)

(подпись)

М.П. « 25 » 09. 2017 г.

Акт № 416-18/17

несоответствия данных государственного лесного реестра натурному обследованию

Рудногорск

(населенный пункт)

21.08.18г

(дата)

Главный специалист-эксперт отдела по Нижнеилимскому лесничеству Константинова

(Ф.И.О., должности и наименования организаций лиц, проводивших обследование)

М.И., ведущий специалист-эксперт отдела по Нижнеилимскому лесничеству Морозов А.В.,  
старший специалист 1 разряда по Нижнеилимскому лесничеству Синякова Т.З.,

провели натурное обследование лесного участка, в целях: уточнения  
таксационных характеристик насаждения данным государственного лесного реестра

При обследовании уточнены данные лесного реестра и установлено:

1. Участок расположен в лесах Нижнеилимского лесничества,  
Рудногорского участкового лесничества, Брусничной дачи

в квартале № 101 выдел 19

Субъект Российской Федерации Иркутская область

Муниципальный район Нижнеилимский

Подразделение лесов по целевому назначению эксплуатационные

2. Категория защитности лесов -

3. Общая площадь участка 8,8 га,

в том числе:

лесных земель 8,8 га

из них: покрытых лесной растительностью 8,8 га

не покрытых лесом -        га

в том числе несомкнувшихся лесных культур        га

нелесных земель        га.

из них: пашни        га.

сенокосов        га.

пастбищ        га.

вод        га.

прочих земель        га.

4. Таксационное описание по материалам государственного лесного реестра:

Наименование лесничества	№ квартала	№ выдела	Площадь, га	Состав насаждения	Класс возраста/возраст, лет	Бонитет	Полнота	Общий запас древесины, куб. м
Нижнеилимское	101	19	8,8	6С1ЛЗБ+ОС+П+С+К	5/95	3	0,9	3168
Итого			8,8					3168

5. Таксационное описание по результатам обследования

Наименование лесничества	№ квартала	№ выдела	Площадь, га	Состав насаждения	Класс возраста/возраст, лет	Бонитет	Полнота	Общий запас древесины, куб. м
Нижнеилимское	101	19	8,8	8С1Л1Б	8/150	2	0,6	2816
Итого			8,8					2816

6. Участок \_\_\_\_\_ не имеет \_\_\_\_\_ особо защитное значение, выражающееся в следующем:  
(имеет или не имеет)


7. Лесохозяйственные особенности участка: насаждения повреждены стволовыми гнилями от поражения сосновой губкой, вредители леса, ветровал.

8. При составлении акта сделаны следующие замечания и предложения:  
Назначить сплошную санитарную рубку.

Лица, проводившие обследование:

Константинова М.И. 

(Ф.И.О., подпись)

Морозов А.В. 

(Ф.И.О., подпись)

Синякова Т.З. 

(Ф.И.О., подпись)



Неотъемлемой частью настоящего акта является чертеж лесного участка

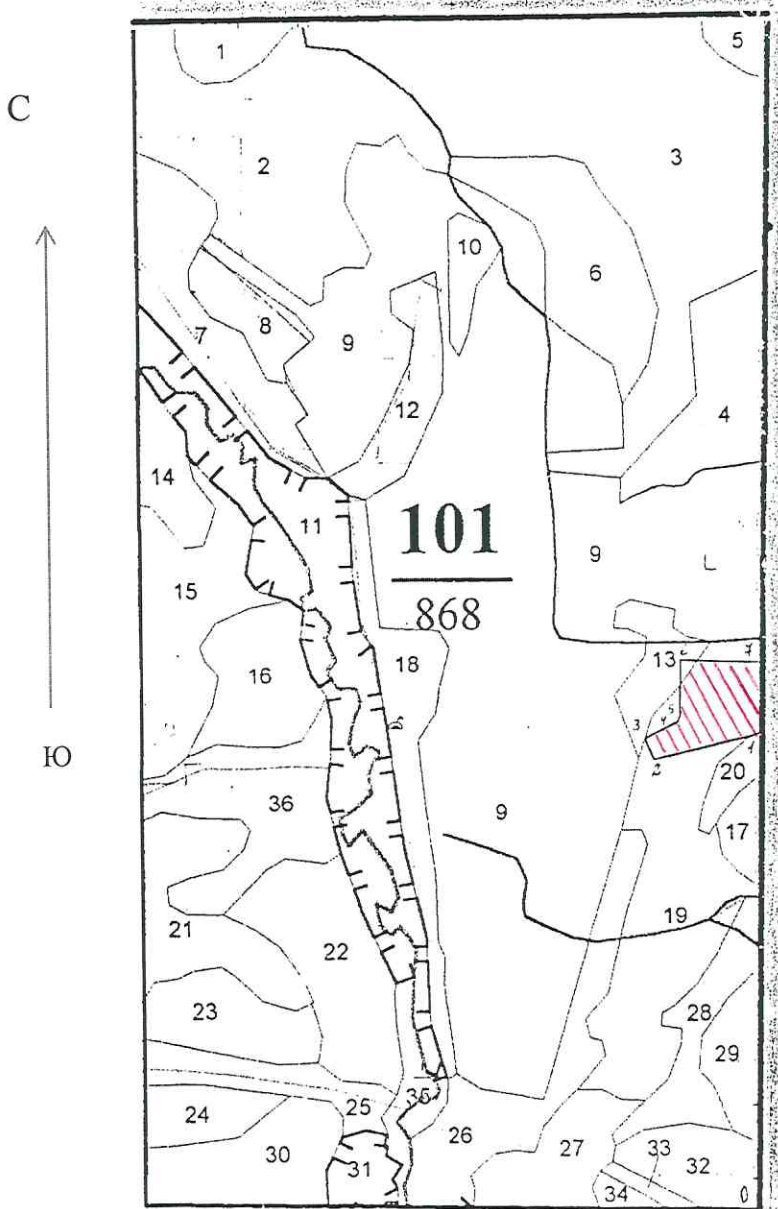
Приложение  
к акту несоответствия  
данных государственного  
лесного реестра  
натурному обследованию  
от 21.08.17. № 416-18/17

Чертеж лесного участка

Масштаб 1:25000

Площадь участка – 8,8 га  
(по данным инструментальной съемки границ)

Данные инструментальной съемки границ



№-№ точек	Румбы линий	Длина линий, м
0-1	С:00	1600
1-2	ЮЗ:76	373
2-3	СЗ:25	75
3-4	СВ:57	127
4-5	СВ:28	31
5-6	С:00	183
6-7	СВ:90	273
7-1	Ю:00	260

Подписи :

Лица, проводившие обследование  
Гл. специалист-эксперт отдела  
по Нижнеилимскому лесничеству  
(должность)

Вед. специалист-эксперт отдела  
по Нижнеилимскому лесничеству  
(должность)

Ст. специалист 1 разряда  
по Нижнеилимскому лесничеству  
(должность)

Константинова М.И.

(Ф.И.О.)

Морозов А.В.

(Ф.И.О.)

Синякова Т.З.

(Ф.И.О.)

