

Форма

УТВЕРЖДАЮ:  
Должность заместитель министра  
Ф.И.О. В.А. Шершнев  
Дата 06.12.17

Акт  
лесопатологического обследования N 62-18-39/17  
лесных насаждений Нижнеилимского лесничества (лесопарка)  
Иркутской области (субъект Российской Федерации)

Способ лесопатологического обследования: 1. Визуальный

2. Инструментальный

Место проведения

Участковое лесничество	Урочище (дача)	Квартал (кварталы)	Выдел (выделы)	Площадь, га
Рудногорское	Брусничная	126	9	1,3
Рудногорское	Брусничная	126	10	14,1
Рудногорское	Брусничная	126	14	0,6
Рудногорское	Брусничная	126	15	15,3
Рудногорское	Брусничная	156	2	8,4
Рудногорское	Брусничная	156	5	0,8
Рудногорское	Брусничная	156	5	4,4
Рудногорское	Брусничная	187	1	7,9

Лесопатологическое обследование проведено на общей площади 52,8 га.

2. Инструментальное обследование лесного участка.

2.1. Фактическая таксационная характеристика лесного насаждения соответствует (не соответствует) (нужное подчеркнуть) таксационному описанию. Причины несоответствия: давность лесоустройства 17 лет.

Ведомость лесных участков с выявленными несоответствиями таксационным описаниям приведена в приложении 1 к Акту.

2.2. Состояние насаждений: с нарушенной устойчивостью

с утраченной устойчивостью

причины повреждения:  
стволовые гнили от поражения сосновой губки и окаймленного трутовика,

смоляной рак, стволовые вредители.

Заселено (отработано) стволовыми вредителями:

Вид вредителя	Порода	Встречаемость (% заселенных деревьев)	Степень заселения лесного насаждения (слабая, средняя, сильная)
Большой сосновый усач	Сосна, лиственница	5-15	слабая
Шестизубчатый короед	Сосна, лиственница	5-18	слабая

Повреждено огнем:

Вид пожара	Порода	Состояние корневых лап		Состояние корневой шейки		Подсушивание луба	
		процент поврежденных огнем корней	процент деревьев с данным повреждением	ожог корневой шейки по окружности (1/4; 2/4; 3/4; более 3/4)	процент деревьев с данным повреждением	по окружности (1/4; 2/4; 3/4; более 3/4)	процент деревьев с данным повреждением

Поражено болезнями:

Вид болезни	Порода	Встречаемость (% пораженных деревьев)	Степень поражения лесного насаждения (слабая, средняя, сильная)
Сосновая губка	Сосна, Лиственница	19-25	средняя
Смоляной рак	Сосна	2-31	сильная
Окаймленный трутовик	Пихта	22	средняя

2.3. Выборке подлежит 100 % деревьев,

в том числе: кв.126, вид.9

ослабленных 0 % (причины назначения) \_\_\_\_\_;

сильно ослабленных 3 % (причины назначения) Наличие плодовых тел на  
стволе, табачных сучков, наличие гнили;

усыхающих 10 % (причины назначения) \_\_\_\_\_;

свежего сухостоя 2 %;

в том числе: свежего ветровала 9 %;

свежего бурелома 0 %;

старого ветровала 12 %;

в том числе: старого бурелома 0 %;

старого сухостоя 21 %;

аварийных 0 %.

в том числе: кв.126, выд.10  
ослабленных 9 % (причины назначения) Наличие плодовых тел на  
стволе, табачных сучков, наличие гнили;  
сильно ослабленных 3 % (причины назначения) Наличие плодовых тел на  
стволе, табачных сучков, наличие гнили;  
усыхающих 25 % (причины назначения) \_\_\_\_\_;  
свежего сухостоя 0 %;  
в том числе: свежего ветровала 0 %;  
свежего бурелома 0 %;  
старого ветровала 14 %;  
в том числе: старого бурелома 0 %;  
старого сухостоя 4 %;  
аварийных 0 %.

в том числе: кв.126, выд.14  
ослабленных 0 % (причины назначения) \_\_\_\_\_;  
сильно ослабленных 0 % (причины назначения) \_\_\_\_\_;  
усыхающих 17 % (причины назначения) \_\_\_\_\_;  
свежего сухостоя 4 %;  
в том числе: свежего ветровала 0 %;  
свежего бурелома 0 %;  
старого ветровала 10 %;  
в том числе: старого бурелома 0 %;  
старого сухостоя 15 %;  
аварийных 0 %.

в том числе: кв.126, выд.15  
ослабленных 0 % (причины назначения) \_\_\_\_\_;  
сильно ослабленных 0 % (причины назначения) \_\_\_\_\_;  
усыхающих 16 % (причины назначения) \_\_\_\_\_;  
свежего сухостоя 7 %;  
в том числе: свежего ветровала 0 %;  
свежего бурелома 0 %;  
старого ветровала 14 %;  
в том числе: старого бурелома 0 %;  
старого сухостоя 20 %;  
аварийных 0 %.

в том числе: кв.156, выд.2  
ослабленных 0 % (причины назначения) \_\_\_\_\_;  
сильно ослабленных 9 % (причины назначения) Наличие плодовых тел на  
стволе, табачных сучков, наличие гнили;  
усыхающих 31 % (причины назначения) \_\_\_\_\_;  
свежего сухостоя 0 %;  
в том числе: свежего ветровала 0 %;  
свежего бурелома 0 %;  
старого ветровала 11 %;  
в том числе: старого бурелома 0 %;  
старого сухостоя 6 %;  
аварийных 0 %.

в том числе: кв.156, выд.5  
ослабленных 0 % (причины назначения) \_\_\_\_\_;  
сильно ослабленных 0 % (причины назначения) \_\_\_\_\_;  
усыхающих 18 % (причины назначения) \_\_\_\_\_;  
свежего сухостоя 4 %;  
в том числе: свежего ветровала 0 %;  
свежего бурелома 0 %;  
старого ветровала 15 %;  
в том числе: старого бурелома 15 %;  
старого сухостоя 1 %;  
аварийных 0 %.



в том числе: кв.156, выд.5  
ослабленных 4 % (причины назначения) Наличие плодовых тел на  
стволе, табачных сучков, наличие гнили;  
сильно ослабленных 4 % (причины назначения) Наличие плодовых тел на  
стволе, табачных сучков, наличие гнили;  
усыхающих 16 % (причины назначения) \_\_\_\_\_;  
свежего сухостоя 14 %,  
в том числе: свежего ветровала 0 %;  
свежего бурелома 0 %;  
старого ветровала 12 %;  
в том числе: старого бурелома 0 %;  
старого сухостоя 7 %;  
аварийных 0 %.

в том числе: кв.187, выд.1  
ослабленных 5 % (причины назначения) Наличие плодовых тел на  
стволе, табачных сучков, наличие гнили;  
сильно ослабленных 6 % (причины назначения) Наличие плодовых тел на  
стволе, табачных сучков, наличие гнили;  
усыхающих 18 % (причины назначения) \_\_\_\_\_;  
свежего сухостоя 15 %,  
в том числе: свежего ветровала 0 %;  
свежего бурелома 0 %;  
старого ветровала 6 %;  
в том числе: старого бурелома 0 %;  
старого сухостоя 6 %;  
аварийных 0 %.

2.4. Полнота лесного насаждения после уборки деревьев, подлежащих рубке, составит кв.126 выд.9 -0,21; кв.126 выд.10-0,26; кв.125 выд.14 -0,22; кв.126 выд.15-0,18; кв.156 выд.2 -0,23; кв.156 выд.5-0,25; кв.156 выд.5-0,22; кв.187 выд.1-0,21.

Критическая полнота для данной категории лесных насаждений составляет 0,3 .

#### ЗАКЛЮЧЕНИЕ

С целью предотвращения негативных процессов или снижения ущерба от их воздействия назначено:

Участковое лесничество	Урочище (дача)	Квартал	Выдел	Площадь выдела, га	Вид мероприятия	Площадь, мероприятия, га	Порода	Запас на выдел, куб. м	Крайние сроки проведения
Рудногорское	Брусничная	126	9	128,6	ССР	1,3	П,С	234	2018
Рудногорское	Брусничная	126	10	33,2	ССР	14,1	С,Л	3666	2018
Рудногорское	Брусничная	126	14	26,2	ССР	0,6	П,Л	84	2018
Рудногорское	Брусничная	126	15	83,5	ССР	15,3	П,Л	2142	2018
Рудногорское	Брусничная	156	2	25,1	ССР	8,4	С,Л	2100	2018



Рудногорское	Брусничная	156	5	68,6	ССР	0,8	С,Л	232	2018
Рудногорское	Брусничная	156	5	68,6	ССР	4,4	С,Л	1276	2018
Рудногорское	Брусничная	187	1	38,2	ССР	7,9	С,Л	1975	2018

Ведомость перечета деревьев, назначенных в рубку, и абрис лесного участка прилагаются (приложение 2 и 3 к Акту).

Меры по обеспечению возобновления:

Содействие естественному возобновлению леса путем сохранения подроста.

Мероприятия, необходимые для предупреждения повреждения или поражения смежных насаждений:

В прилегающих насаждениях рекомендуется проводить текущие лесопатологические обследования.

Сведения для расчета степени повреждения:

год образования старого сухостоя 2012;

основная причина повреждения древесины Болезни леса.

Дата проведения обследований 24.08.2017г.

Исполнитель работ по проведению лесопатологического обследования:

ФИО Петров А.А.

Подпись



Приложение 1  
к акту лесопатологического обследования

**Ведомость лесных участков с выявленными несоответствиями таксационным описаниям**

Источник данных	Год проведения лесосурьейства	Номер квартала	Номер выдела	Площадь выдела, га	Целевое назначение лесов	Категория защитных лесов	Номер лесопатологического выдела	Площадь лесопатологического выдела, га	Таксационная характеристика										Заложено пробных площадей	
									состав	попада	возраст, лет	средняя высота, м	средний диаметр, см	тип леса	тип условий местопрорастания	полнота	бонитет	запас, куб. м/га	количество, шт	общая площадь, га
ТО	2000	126	9	128.6	Э		1	1.3	6П2С2Л+ОС+Б	П	160	21	22	3М	С3	0.5	4	180	6	
	С									160	23	28								
Ф	2017	126	9	128.6	Э		1	1.3	6П4С	Л	160	25	28					6		
	П									160	21	22	3М	С3	0.5	4	180			
ТО	2000	126	10	33.2	Э		1	14.1	3С1Л1ЕЗБ 2ОС+П+К	С	100	18	22	БРРТ	В2	0.8	4	260	8	
	Л									100	19	22								
Ф	2017	126	10	33.2	Э		1	14.1	9С1Л	Е	100	18	20					8		
	Б									70	18	18								
ТО	2000	126	14	26.2	Э		1	0.6	7П3Л+Б+ОС+Е	ОС	70	18	18					6		
	С									150	24	24	БРРТ	В2	0.6	3	260			
Ф	2017	126	14	26.2	Э		1	0.6	9П1Л	Л	150	27	24					6		
	П									160	21	22	3М	С3	0.4	4	140			
ТО	2000	126	15	83.5	Э		1	15.3	5Л4П1ОС+Б+К	Л	160	29	24					10		
	П									130	18	20	БРРТ	В2	0.4	3	140			
Ф	2017	126	15	83.5	Э		1	15.3	9П1Л	ОС	130	21	24					10		
	П									160	21	22	БРРТ	В2	0.4	2	140			

ТО	2000	156	2	25.1	Э	1	8.4	2С2Л2П2Е1Б 10С	С	150	24	32	РТ	С3	0.6	3	250	6	-
	Л								150	26	32								
Ф	2017	156	5	68.6	Э	1	0.8	6С1Л1П2Б+Е	С	160	26	32	РТ	С3	0.6	3	290	5	-
	Л								160	26	32								
ТО	2000	156	5	68.6	Э	2	4.4	6С1Л1П2Б+Е	С	160	26	32	РТ	С3	0.6	3	290	6	-
	Л								160	26	32								
Ф	2017	187	1	38.2	Э	1	7.9	2С2Л1П4ОС1Б	С	150	24	26	ЧЗМ	С3	0.6	3	270	8	-
	Л								150	25	28								
ТО	2000	187	1	38.2	Э	1	7.9	9С1Л	С	90	21	20						8	-
	Л								90	23	22								
Ф	2017	187	1	38.2	Э	1	7.9	9С1Л	С	160	27	26	ЧЗМ	С3	0.5	2	250	8	-
	Л								150	25	28								

Примечание:

ТО - таксационные описания

Ф - фактическая характеристика насаждения

Исполнитель работ по проведению лесопатологического обследования:

ФИО Петров А.А.

Подпись







156	5	68.6	Э	1	0.8	9С1Л*	С	160	29*	32	РТ	0.5* 2*	290	212	19	22	9	16	3	0	0	14	0	17	0	160	21	22	10	352	50
							Л	160	26	32				21	18	15	4	31	4	10	0	18	0	0	0	160	38	27	18	352	63
<b>Итого по выделу</b>					<b>0.8</b>									<b>233</b>	<b>19</b>	<b>22</b>	<b>9</b>	<b>17</b>	<b>3</b>	<b>1</b>	<b>0</b>	<b>14</b>	<b>0</b>	<b>15</b>	<b>0</b>		<b>83</b>		<b>51</b>		
156	5	68.6	Э	2	4.4	9С1Л*	С	160	29*	32	РТ	0.5* 2*	290	100	21	17	15	15	16	7	0	9	0	0	0	160	25	17	18	352	57
							Л	160	26	32				13	16	10	19	13	0	0	0	42	0	0	0	160	18	12	3	352	55
<b>Итого по выделу</b>					<b>4.4</b>									<b>113</b>	<b>20</b>	<b>16</b>	<b>16</b>	<b>15</b>	<b>14</b>	<b>6</b>	<b>0</b>	<b>13</b>	<b>0</b>	<b>0</b>	<b>0</b>		<b>81</b>		<b>57</b>		
187	1	38.2	Э	1	7.9	9С1Л*	С	160*	27*	26	ЧЗМ	0.5* 2*	250*	100	14	19	25	18	15	5	0	4	0	0	0	160	29	15	16	352	54
							Л	150	25	28				10	0	16	7	15	0	29	0	33	0	0	0	160	35	35	12	352	92
<b>Итого по выделу</b>					<b>7.9</b>									<b>110</b>	<b>12</b>	<b>19</b>	<b>23</b>	<b>17</b>	<b>13</b>	<b>8</b>	<b>0</b>	<b>8</b>	<b>0</b>	<b>0</b>	<b>0</b>		<b>87</b>		<b>59</b>		

Код 337 – Повреждение шестирубчатым короидом  
Код 371 – Повреждение раком смоляным  
Код 352 – Повреждение сосновой губкой  
Код 357 – Повреждение труговиком окаймленным  
Код 344 - Заселено черным сосновым усачем

Код 801 – наличие плодовых тел  
Код 832 – Наличие гнили  
Код 831 – Дупел, табачных сучков  
Код 612 – местное поселение стволых  
Код 808 – наличие на стволе раковых ран, более 2/3окр. ствола  
код 160 - ажурность кроны  
Код 612 – местное поселение стволых

Показатели, не соответствующие таксационному описанию отменяются "\*".  
Исполнитель работ по проведению лесопатологического обследования:

ФИО Петров А.А.

Подпись

Дата составления документа 24.08.2017г. Телефон 8-(39566)51042

### Ведомость перечета деревьев назначенных в рубку

ВРЕМЕННАЯ ПРОБНАЯ ПЛОЩАДЬ № 1

Субъект Российской Федерации

Иркутская область

Лесничество (лесопарк)

Нижеилимское

Квартал

126

Выдел

9

Рудногорское уч. л-во, Брусничная дача

Площадь 1,3 га,

Номер очага вредных организмов

Размер пробной площади

1,3

га.

Таксационная характеристика:

тип леса

3М

состав

6П4С

возраст

160

бонитет

4

полнота

0,5

запас на га

180

возобновление

9П1К

Время и причина ослабления насаждения:

возраст- 30 лет, высота- 4,0 м, количество 6,0 тыс.шт/ га  
последние 15 лет болезни леса

Тип очага вредных организмов:

эпизодический

хронический

(подчеркнуть)

Фаза развития очага вредных организмов:

начальная, нарастания численности,  
собственно вспышка, кризис

(подчеркнуть)

Состояние лесного насаждения, намечаемые мероприятия:

Санитарное состояние насаждения неудовлетворительно, с нарушенной устойчивостью. Средневзвешенный коэф. категории состояния - 3,61. Текущий отпад - 21%, общий отпад - 57%. Поражено стволовыми гнилями ( сосновая губка, окаймленный трутовик), повреждено шестизубчатым короедом. Крона сильно изрежена, хвоя местами желтая. На старом сухостое насечки от поражения шестизубчатого короеда. Наличие на стволе раковых ран, более 2/3окр. ствола. Насаждение подвержено ветровалу, бурелому. В целях предотвращения распространения очагов вредителей и болезней леса, рекомендуется проведение сплошной санитарной рубки.

Исполнитель работ по проведению лесопатологического обследования:

ФИО

Петров А.А.

Подпись



Дата составления документа

24.08.2017

Телефон

8(39566)51042



## ВЕДОМОСТЬ ПЕРЕЧЕТА ДЕРЕВЬЕВ

Порода: сосна

Ступени толщины, см	Количество деревьев по категориям состояния, шт																Всего деревьев по ступеням толщины	
	I	II	III	IV		V		VI			Ветровал, бурелом			аварийные деревья			шт.	в т.ч. подлежа т рубке
				НЗ	З	НЗ	З	НЗ	З	О	НЗ	З	О	НЗ	З	О		
1	2	3	4	5	6	7	8	9	10	11	12	13	14	15	16	17	18	19
20	1	0	0	0	0	0	0	0	0	0	0	0	1	0	0	0	2	50
24	2	4	3	1	1	1	1	4	0	1	2	0	3	0	0	0	23	61
28	10	15	7	17	5	1	2	5	0	6	0	0	6	0	0	0	74	57
32	0	6	4	2	2	1	1	2	0	8	0	0	2	0	0	0	28	64
Итого деревьев,	13	25	14	20	8	3	4	11	0	15	2	0	12	0	0	0	127	59
%	10	20	11	16	6	2	3	9	0	12	2	0	9	0	0	0	100	59

Порода: Пихта

Ступени толщины, см	Количество деревьев по категориям состояния, шт																Всего деревьев по ступеням толщины	
	I	II	III	IV		V		VI			Ветровал, бурелом			аварийные деревья			шт.	в т.ч. подлежа т рубке
				НЗ	З	НЗ	З	НЗ	З	О	НЗ	З	О	НЗ	З	О		
1	2	3	4	5	6	7	8	9	10	11	12	13	14	15	16	17	18	19
16	6	6	0	2	0	0	0	0	0	0	2	0	0	0	0	0	16	25
20	11	12	16	2	0	0	0	0	0	19	15	0	9	0	0	0	84	54
24	19	22	32	10	0	0	0	0	0	28	20	0	11	0	0	0	142	56
28	16	2	16	6	0	0	0	0	0	18	4	0	11	0	0	0	73	56
32	0	0	0	0	0	0	0	0	0	4	0	0	10	0	0	0	14	100
Итого деревьев,	52	42	64	20	0	0	0	0	0	69	41	0	41	0	0	0	329	56
%	16	13	20	6	0	0	0	0	0	21	12	0	12	0	0	0	100	55

Порода: Итого по выделу

Ступени толщины, см	Количество деревьев по категориям состояния, шт																Всего деревьев по ступеням толщины	
	I	II	III	IV		V		VI			Ветровал, бурелом			аварийные деревья			шт.	в т.ч. подлежа т рубке
				НЗ	З	НЗ	З	НЗ	З	О	НЗ	З	О	НЗ	З	О		
1	2	3	4	5	6	7	8	9	10	11	12	13	14	15	16	17	18	19
16	6	6	0	2	0	0	0	0	0	0	2	0	0	0	0	0	16	25
20	12	12	16	2	0	0	0	0	0	19	15	0	10	0	0	0	86	54
24	21	26	35	11	1	1	1	4	0	29	22	0	14	0	0	0	165	57
28	26	17	23	23	5	1	2	5	0	24	4	0	17	0	0	0	147	57
32	0	6	4	2	2	1	1	2	0	12	0	0	12	0	0	0	42	76
Итого деревьев,	65	67	78	40	8	3	4	11	0	84	43	0	53	0	0	0	456	57
%	14	15	17	9	2	1	1	2	0	18	9	0	12	0	0	0	100	57

Примечание: НЗ-незаселенное, З-заселенное, О-отработано вредителями.

### Ведомость перечета деревьев назначенных в рубку

ВРЕМЕННАЯ ПРОБНАЯ ПЛОЩАДЬ № 2

Субъект Российской Федерации

Иркутская область

Лесничество (лесопарк)

Нижнеилимское

Квартал

126

Выдел

10

Рудногорское уч. л-во, Брусничная дача

Площадь 14,1 га,

Номер очага вредных организмов

Размер пробной площади

0,3

га.

Таксационная характеристика:

тип леса

БРРТ

состав

9С1Л

возраст

150

бонитет

3

полнота

0,6

запас на га

260

возобновление

2К7П1С

возраст- 30 лет, высота- 4,0 м, количество 4,0 тыс.шт/ га

Время и причина ослабления насаждения:

последние 15 лет болезни леса

Тип очага вредных организмов:

эпизодический,

хронический

(подчеркнуть)

Фаза развития очага вредных организмов:

начальная, нарастания численности,  
собственно вспышка, кризис

(подчеркнуть)

Состояние лесного насаждения, намечаемые мероприятия:


Санитарное состояние насаждения неудовлетворительно, с нарушенной устойчивостью. Средневзвешенный коэф. категории состояния - 3,05. Текущий отпад - 25%, общий отпад - 46%. Поражено стволовыми гнилями ( сосновая губка), повреждено шестизубчатым короедом . Крона сильно изрежена, хвоя местами желтая. На старом сухостое насечки от поражения шестизубчатого короеда. Наличие на стволе раковых ран, более 2/3окр. ствола. Насаждение подвержено ветровалу, бурелому. В целях предотвращения распространения очагов вредителей и болезней леса, рекомендуется проведение сплошной санитарной рубки.

Исполнитель работ по проведению лесопатологического обследования:

ФИО

Петров А.А.

Подпись



Дата составления документа

24.08.2017

Телефон

8(39566)51042



## ВЕДОМОСТЬ ПЕРЕЧЕТА ДЕРЕВЬЕВ

Порода: сосна

Ступени толщины, см	Количество деревьев по категориям состояния, шт																Всего деревьев по ступеням толщины	
	I	II	III	IV		V		VI			Ветровал, бурелом			аварийные деревья			шт.	в т.ч. подлежа т рубке
				НЗ	З	НЗ	З	НЗ	З	О	НЗ	З	О	НЗ	З	О		
1	2	3	4	5	6	7	8	9	10	11	12	13	14	15	16	17	18	19
20	1	0	0	0	0	0	0	0	0	0	0	0	0	0	0	0	1	0
24	3	12	11	5	6	0	0	0	0	2	0	2	0	0	0	0	41	51
28	9	8	1	5	5	0	0	0	0	1	0	8	0	0	0	0	37	62
32	3	8	1	5	0	0	0	0	0	1	0	3	0	0	0	0	21	57
Итого деревьев,	16	28	13	15	11	0	0	0	0	4	0	13	0	0	0	0	100	56
%	16	28	13	15	11	0	0	0	0	4	0	13	0	0	0	0	100	56

Порода: Лиственница

Ступени толщины, см	Количество деревьев по категориям состояния, шт																Всего деревьев по ступеням толщины	
	I	II	III	IV		V		VI			Ветровал, бурелом			аварийные деревья			шт.	в т.ч. подлежа т рубке
				НЗ	З	НЗ	З	НЗ	З	О	НЗ	З	О	НЗ	З	О		
1	2	3	4	5	6	7	8	9	10	11	12	13	14	15	16	17	18	19
16	1	0	0	0	0	0	0	0	0	0	0	0	0	0	0	0	1	0
20	1	0	0	0	0	0	0	0	0	0	0	0	0	0	0	0	1	0
24	3	0	3	1	1	0	0	0	0	0	0	0	0	0	0	0	8	25
28	0	0	0	1	0	0	0	0	0	1	0	0	2	0	0	0	4	100
32	0	0	0	0	0	0	0	0	0	0	0	0	1	0	0	0	1	100
Итого деревьев,	5	0	3	2	1	0	0	0	0	1	0	0	3	0	0	0	15	47
%	33	0	20	13	7	0	0	0	0	7	0	0	20	0	0	0	100	47

Порода: Итого по выделу

Ступени толщины, см	Количество деревьев по категориям состояния, шт																Всего деревьев по ступеням толщины	
	I	II	III	IV		V		VI			Ветровал, бурелом			аварийные деревья			шт.	в т.ч. подлежа т рубке
				НЗ	З	НЗ	З	НЗ	З	О	НЗ	З	О	НЗ	З	О		
1	2	3	4	5	6	7	8	9	10	11	12	13	14	15	16	17	18	19
16	1	0	0	0	0	0	0	0	0	0	0	0	0	0	0	0	1	0
20	2	0	0	0	0	0	0	0	0	0	0	0	0	0	0	0	2	0
24	6	12	14	6	7	0	0	0	0	2	0	2	0	0	0	0	49	47
28	9	8	1	6	5	0	0	0	0	2	0	8	2	0	0	0	41	66
32	3	8	1	5	0	0	0	0	0	1	0	3	1	0	0	0	22	59
Итого деревьев,	21	28	16	17	12	0	0	0	0	5	0	13	3	0	0	0	115	55
%	18	25	14	15	10	0	0	0	0	4	0	11	3	0	0	0	100	55

Примечание: НЗ-незаселенное, З-заселенное, О-отработано вредителями.



### Ведомость перечета деревьев назначенных в рубку

ВРЕМЕННАЯ ПРОБНАЯ ПЛОЩАДЬ № 3

Субъект Российской Федерации

Иркутская область

Лесничество (лесопарк)

Нижнеилимское

Квартал

126

Выдел

14

Рудногорское уч. л-во, Брусничная дача

Площадь 0,6 га,

Номер очага вредных организмов

Размер пробной площади

0,6

га.

Таксационная характеристика:

тип леса

3М

состав

9П1Л

возраст

160

бонитет

4

полнота

0,4

запас на га

140

возобновление

10П

возраст- 30 лет, высота- 4,0 м, количество 4,0 тыс.шт/ га

Время и причина ослабления насаждения:

последние 15 лет болезни леса

Тип очага вредных организмов:

эпизодический,

хронический

(подчеркнуть)

Фаза развития очага вредных организмов:

начальная, нарастания численности,  
собственно вспышка, кризис

(подчеркнуть)

Состояние лесного насаждения, намечаемые мероприятия:

Санитарное состояние насаждения неудовлетворительно, с нарушенной устойчивостью. Средневзвешенный коэф. категории состояния - 3,15. Текущий отпад - 21%, общий отпад - 46%. Поражено стволовыми гнилями ( сосновая губка, окаймленный трутовик), повреждено шестизубчатым короедом . Крона сильно изрежена, хвоя местами желтая. На старом сухостое насечки от поражения шестизубчатого короеда. Насаждение подвержено ветровалу, бурелому. В целях предотвращения распространения очагов вредителей и болезней леса, рекомендуется проведение сплошной санитарной рубки.

Исполнитель работ по проведению лесопатологического обследования:

ФИО

Петров А.А.

Подпись



Дата составления документа

24.08.2017

Телефон

8(39566)51042

## ВЕДОМОСТЬ ПЕРЕЧЕТА ДЕРЕВЬЕВ

Порода: **Лиственница**

Ступени толщины, см	Количество деревьев по категориям состояния, шт																Всего деревьев по ступеням толщины	
	I	II	III	IV		V		VI			Ветровал, бурелом			аварийные деревья			шт.	в т.ч. подлежа т рубке
				НЗ	З	НЗ	З	НЗ	З	О	НЗ	З	О	НЗ	З	О		
1	2	3	4	5	6	7	8	9	10	11	12	13	14	15	16	17	18	19
20	2	0	0	0	0	0	0	0	0	0	0	0	0	0	0	0	2	0
24	4	1	1	0	0	0	0	0	0	0	0	0	1	0	0	0	7	14
28	2	0	0	0	0	0	0	0	0	0	0	0	0	0	0	0	2	0
32	1	0	0	0	0	0	0	0	0	0	0	0	1	0	0	0	2	50
Итого	9	1	1	0	0	0	0	0	0	0	0	0	2	0	0	0	13	15
%	69	8	8	0	0	0	0	0	0	0	0	0	15	0	0	0	100	15

Порода: **Пихта**

Ступени толщины, см	Количество деревьев по категориям состояния, шт																Всего деревьев по ступеням толщины	
	I	II	III	IV		V		VI			Ветровал, бурелом			аварийные деревья			шт.	в т.ч. подлежа т рубке
				НЗ	З	НЗ	З	НЗ	З	О	НЗ	З	О	НЗ	З	О		
1	2	3	4	5	6	7	8	9	10	11	12	13	14	15	16	17	18	19
16	1	0	0	0	0	0	0	0	0	0	0	0	1	0	0	0	2	50
20	2	4	3	1	1	1	1	4	0	1	2	0	3	0	0	0	23	61
24	25	18	17	18	5	1	2	5	0	6	0	0	6	0	0	0	103	42
28	0	6	4	2	2	1	1	2	0	8	0	0	2	0	0	0	28	64
Итого	28	28	24	21	8	3	4	11	0	15	2	0	12	0	0	0	156	49
%	18	18	15	13	5	2	3	7	0	10	1	0	8	0	0	0	100	49

Порода: **Итого по выделу**

Ступени толщины, см	Количество деревьев по категориям состояния, шт																Всего деревьев по ступеням толщины	
	I	II	III	IV		V		VI			Ветровал, бурелом			аварийные деревья			шт.	в т.ч. подлежа т рубке
				НЗ	З	НЗ	З	НЗ	З	О	НЗ	З	О	НЗ	З	О		
1	2	3	4	5	6	7	8	9	10	11	12	13	14	15	16	17	18	19
16	1	0	0	0	0	0	0	0	0	0	0	0	1	0	0	0	2	50
20	4	4	3	1	1	1	1	4	0	1	2	0	3	0	0	0	25	56
24	29	19	18	18	5	1	2	5	0	6	0	0	7	0	0	0	110	40
28	2	6	4	2	2	1	1	2	0	8	0	0	2	0	0	0	30	60
32	1	0	0	0	0	0	0	0	0	0	0	0	1	0	0	0	2	50
Итого	37	29	25	21	8	3	4	11	0	15	2	0	14	0	0	0	169	46
%	22	17	15	12	5	2	2	7	0	9	1	0	8	0	0	0	100	46

Примечание: НЗ-незаселенное, З-заселенное, О-отработано вредителями.

**Ведомость перечета деревьев назначенных в рубку**

ВРЕМЕННАЯ ПРОБНАЯ ПЛОЩАДЬ № 4

Субъект Российской Федерации

Иркутская область

Лесничество (лесопарк)

Нижеилимское

Квартал

126

Выдел

15

Рудногорское уч. л-во, Брусничная дача

Площадь 15.3 га,

Номер очага вредных организмов

Размер пробной площади

0,3

га.

Таксационная характеристика:

тип леса

БРРТ

состав

9П1Л

возраст

160

бонитет

2

полнота

0,4

запас на га

140

возобновление

9п1к

возраст- 30 лет, высота- 4,0 м, количество 6,0 тыс.шт/ га

Время и причина ослабления насаждения:

последние 15 лет болезни леса

Тип очага вредных организмов:

эпизодический,

хронический

(подчеркнуть)

Фаза развития очага вредных организмов:

начальная, нарастания численности,  
собственно вспышка, кризис

(подчеркнуть)

Состояние лесного насаждения, намечаемые мероприятия:


Санитарное состояние насаждения неудовлетворительно, с нарушенной устойчивостью. Средневзвешенный коэф. категории состояния - 3,53. Текущий отпад - 23%, общий отпад - 56%. Поражено стволовыми гнилями (основная губка, окаймленный трутовик), повреждено личинками черного соснового усача. Крона сильно изрежена, хвоя местами желтая. На старом сухостое насечки от поражения личинок черного соснового усача. Насаждение подвержено ветровалу, бурелому. В целях предотвращения распространения очагов вредителей и болезней леса, рекомендуется проведение сплошной санитарной рубки.

Исполнитель работ по проведению лесопатологического обследования:

ФИО

Петров А.А.

Подпись



Дата составления документа

24.08.2017

Телефон

8(39566)51042



## ВЕДОМОСТЬ ПЕРЕЧЕТА ДЕРЕВЬЕВ

Порода: **Лиственница**

Ступени толщины, см	Количество деревьев по категориям состояния, шт																Всего деревьев по ступеням толщины	
	I	II	III	IV		V		VI			Ветровал, бурелом			аварийные деревья			шт.	в т.ч. подлеж ат рубке
				НЗ	З	НЗ	З	НЗ	З	О	НЗ	З	О	НЗ	З	О		
1	2	3	4	5	6	7	8	9	10	11	12	13	14	15	16	17	18	19
16	1	0	0	0	0	0	0	0	0	0	0	0	0	0	0	0	1	0
20	0	0	0	0	0	0	0	0	0	0	0	0	0	0	0	0	0	0
24	0	1	1	0	0	0	0	0	0	1	0	0	1	0	0	0	4	50
28	1	0	0	0	0	0	0	0	0	0	0	0	1	0	0	0	2	50
Итого по выделу	2	1	1	0	0	0	0	0	0	1	0	0	2	0	0	0	7	43
%	29	14	14	0	0	0	0	0	0	14	0	0	29	0	0	0	100	43

Порода: **Пихта**

Ступени толщины, см	Количество деревьев по категориям состояния, шт																Всего деревьев по ступеням толщины	
	I	II	III	IV		V		VI			Ветровал, бурелом			аварийные деревья			шт.	в т.ч. подлеж ат рубке
				НЗ	З	НЗ	З	НЗ	З	О	НЗ	З	О	НЗ	З	О		
1	2	3	4	5	6	7	8	9	10	11	12	13	14	15	16	17	18	19
16	1	0	0	0	0	0	0	0	0	0	0	0	1	0	0	0	2	50
20	2	4	3	1	1	1	1	4	0	1	2	0	3	0	0	0	23	61
24	8	7	6	9	2	1	2	6	0	6	4	0	2	0	0	0	53	60
28	1	6	4	2	2	1	1	3	0	1	0	0	1	0	0	0	22	50
Итого по выделу	12	17	13	12	5	3	4	13	0	8	6	0	7	0	0	0	100	58
%	12	17	13	12	5	3	4	13	0	8	6	0	7	0	0	0	100	58

Порода: **Итого по выделу**

Ступени толщины, см	Количество деревьев по категориям состояния, шт																Всего деревьев по ступеням толщины	
	I	II	III	IV		V		VI			Ветровал, бурелом			аварийные деревья			шт.	в т.ч. подлеж ат рубке
				НЗ	З	НЗ	З	НЗ	З	О	НЗ	З	О	НЗ	З	О		
1	2	3	4	5	6	7	8	9	10	11	12	13	14	15	16	17	18	19
16	2	0	0	0	0	0	0	0	0	0	0	0	1	0	0	0	3	33
20	2	4	3	1	1	1	1	4	0	1	2	0	3	0	0	0	23	61
24	8	8	7	9	2	1	2	6	0	7	4	0	3	0	0	0	57	59
28	2	6	4	2	2	1	1	3	0	1	0	0	2	0	0	0	24	50
Итого по выделу	14	18	14	12	5	3	4	13	0	9	6	0	9	0	0	0	107	57
%	13	17	13	11	5	3	4	12	0	8	6	0	8	0	0	0	100	57

Примечание: НЗ-незаселенное, З-заселенное, О-отработано вредителями.

### Ведомость перечета деревьев назначенных в рубку

ВРЕМЕННАЯ ПРОБНАЯ ПЛОЩАДЬ № 5

Субъект Российской Федерации

Иркутская область

Лесничество (лесопарк)

Нижнеилимское

Квартал

156

Выдел

2

Рудногорское уч. л-во, Брусничная дача

Площадь 8,4 га,

Номер очага вредных организмов

Размер пробной площади

0,5

га.

Таксационная характеристика:

тип леса РТ состав 9С1Л возраст 150 бонитет 3  
полнота 0,6 запас на га 250 возобновление 3К7П  
возраст- 25 лет, высота- 3,0 м, количество 5,0 тыс.шт/ га  
Время и причина ослабления насаждения: последние 15 лет болезни леса

Тип очага вредных организмов:

эпизодический,

хронический

(подчеркнуть)

Фаза развития очага вредных организмов:

начальная, нарастания численности,  
собственно вспышка, кризис

(подчеркнуть)

Состояние лесного насаждения, намечаемые мероприятия:

Санитарное состояние насаждения неудовлетворительно, с нарушенной устойчивостью. Средневзвешенный коэф. категории состояния - 3,23. Текущий отпад - 32%, общий отпад - 52%. Поражено стволовыми гнилями ( сосновая губка), повреждено шестизубчатым короедом . Крона сильно изрежена, хвоя местами желтая. На старом сухостое насечки от поражения шестизубчатого короеда. Наличие на стволе раковых ран, более 2/3окр. ствола. Насаждение подвержено ветровалу, бурелому. В целях предотвращения распространения очагов вредителей и болезней леса, рекомендуется проведение сплошной санитарной рубки.

Исполнитель работ по проведению лесопатологического обследования:

ФИО

Петров А.А.

Подпись



Дата составления документа

24.08.2017

Телефон

8(39566)51042



## ВЕДОМОСТЬ ПЕРЕЧЕТА ДЕРЕВЬЕВ

Порода: сосна

Ступени толщины, см	Количество деревьев по категориям состояния, шт																Всего деревьев по ступеням толщины	
	I	II	III	IV		V		VI			Ветровал, бурелом			аварийные деревья			шт.	в т.ч. подле- жат рубке
				НЗ	З	НЗ	З	НЗ	З	О	НЗ	З	О	НЗ	З	О		
1	2	3	4	5	6	7	8	9	10	11	12	13	14	15	16	17	18	19
20	1	0	0	0	0	0	0	0	0	0	0	0	0	0	0	0	1	0
24	2	1	1	1	0	0	0	0	0	0	0	0	0	0	0	0	5	20
28	4	2	5	3	0	0	0	0	0	0	0	0	0	0	0	0	16	31
32	4	5	10	5	8	0	0	0	0	1	0	1	0	0	0	0	38	63
36	5	3	7	8	2	0	0	0	0	1	0	2	0	0	0	0	28	64
40	3	1	1	5	0	0	0	0	0	1	0	1	0	0	0	0	12	58
Итого деревьев,	19	12	24	22	10	0	0	0	0	4	0	9	0	0	0	0	100	55
%	19	12	24	22	10	0	0	0	0	4	0	9	0	0	0	0	100	55

Порода: Лиственница

Ступени толщины, см	Количество деревьев по категориям состояния, шт																Всего деревьев по ступеням толщины	
	I	II	III	IV		V		VI			Ветровал, бурелом			аварийные деревья			шт.	в т.ч. подле- жат рубке
				НЗ	З	НЗ	З	НЗ	З	О	НЗ	З	О	НЗ	З	О		
1	2	3	4	5	6	7	8	9	10	11	12	13	14	15	16	17	18	19
24	1	0	0	0	0	0	0	0	0	0	0	0	0	0	0	0	1	0
28	1	0	0	0	0	0	0	0	0	0	0	0	0	0	0	0	1	0
32	0	2	1	1	1	0	0	0	0	1	0	0	0	0	0	0	6	50
36	0	0	0	1	0	0	0	0	0	1	0	0	1	0	0	0	3	100
40	0	0	0	0	0	0	0	0	0	1	0	0	2	0	0	0	3	100
44	0	0	0	0	0	0	0	0	0	0	0	1	0	0	0	0	1	100
Итого деревьев,	2	2	1	2	1	0	0	0	0	3	0	0	4	0	0	0	15	67
%	13	13	7	13	7	0	0	0	0	20	0	0	27	0	0	0	100	67

Порода: Итого по выделу

Ступени толщины, см	Количество деревьев по категориям состояния, шт																Всего деревьев по ступеням толщины	
	I	II	III	IV		V		VI			Ветровал, бурелом			аварийные деревья			шт.	в т.ч. подле- жат рубке
				НЗ	З	НЗ	З	НЗ	З	О	НЗ	З	О	НЗ	З	О		
1	2	3	4	5	6	7	8	9	10	11	12	13	14	15	16	17	18	19
20	1	0	0	0	0	0	0	0	0	0	0	0	0	0	0	0	1	0
24	3	1	1	1	0	0	0	0	0	0	0	0	0	0	0	0	6	17
28	5	2	5	3	0	0	0	0	0	1	0	1	0	0	0	0	17	29
32	4	7	11	6	9	0	0	0	0	2	0	5	0	0	0	0	44	61
36	5	3	7	9	2	0	0	0	0	2	0	2	1	0	0	0	31	67
40	3	1	1	5	0	0	0	0	0	2	0	1	2	0	0	0	15	66
44	0	0	0	0	0	0	0	0	0	0	0	1	2	0	0	0	1	100
Итого деревьев,	21	14	25	24	11	0	0	0	0	7	0	9	4	0	0	0	115	57
%	18	12	22	21	10	0	0	0	0	6	0	8	3	0	0	0	100	57

Примечание: НЗ-незаселенное, З-заселенное, О-отработано вредителями.



**Ведомость перечета деревьев назначенных в рубку**

ВРЕМЕННАЯ ПРОБНАЯ ПЛОЩАДЬ № 6

Субъект Российской Федерации

Иркутская область

Лесничество (лесопарк)

Нижеилимское

Квартал

156

Выдел

5

Рудногорское уч. л-во, Брусничная дача

Площадь 0,8 га,

Номер очага вредных организмов

Размер пробной площади

0,8

га.

Таксационная характеристика:

тип леса

PT

состав

9С1Л

возраст

160

бонитет

2

полнота

0,5

запас на га

290

возобновление

5К3П2Е

возраст- 25 лет, высота- 3,0 м, количество 4,0 тыс.шт/ га

Время и причина ослабления насаждения:

последние 15 лет болезни леса

Тип очага вредных организмов:

эпизодический,

хронический

(подчеркнуть)

Фаза развития очага вредных организмов:

начальная, нарастания численности,  
собственно вспышка, кризис

(подчеркнуть)

Состояние лесного насаждения, намечаемые мероприятия:

Санитарное состояние насаждения неудовлетворительно, с нарушенной устойчивостью. Средневзвешенный коэф. категории состояния - 3,26. Текущий отпад - 20%, общий отпад - 50%. Поражено стволовыми гнилями ( сосновая губка, окаймленный трутовик), повреждено шестизубчатым короедом. Крона сильно изрежена, хвоя местами желтая. На старом сухостое насечки от поражения шестизубчатого короеда. Наличие на стволе раковых ран, более 2/3окр. ствола. Насаждение подвержено ветровалу, бурелому. В целях предотвращения распространения очагов вредителей и болезней леса, рекомендуется проведение сплошной санитарной рубки.

Исполнитель работ по проведению лесопатологического обследования:

ФИО

Петров А.А.

Подпись



Дата составления документа

24.08.2017

Телефон

8(39566)51042

## ВЕДОМОСТЬ ПЕРЕЧЕТА ДЕРЕВЬЕВ

Порода: сосна

Ступени толщины, см	Количество деревьев по категориям состояния, шт																Всего деревьев по ступеням толщины	
	I	II	III	IV		V		VI			Ветровал, бурелом			аварийные деревья			шт.	в т.ч. подле жат рубке
				НЗ	З	НЗ	З	НЗ	З	О	НЗ	З	О	НЗ	З	О		
1	2	3	4	5	6	7	8	9	10	11	12	13	14	15	16	17	18	19
24	4	13	1	0	5	0	4	0	0	0	20	0	0	0	0	0	47	62
28	8	12	5	0	13	0	0	0	0	0	9	0	0	0	0	0	47	47
32	10	13	8	0	14	0	4	0	0	0	25	0	0	0	0	0	74	58
36	14	11	4	0	3	0	0	0	0	0	7	0	0	0	0	0	39	26
40	0	0	0	0	0	0	0	0	0	0	5	0	0	0	0	0	5	100
Итого деревьев,	36	49	18	0	35	0	8	0	0	0	66	0	0	0	0	0	212	51
%	17	23	8	0	17	0	4	0	0	0	31	0	0	0	0	0	100	52

Порода: Лиственница

Ступени толщины, см	Количество деревьев по категориям состояния, шт																Всего деревьев по ступеням толщины	
	I	II	III	IV		V		VI			Ветровал, бурелом			аварийные деревья			шт.	в т.ч. подле жат рубке
				НЗ	З	НЗ	З	НЗ	З	О	НЗ	З	О	НЗ	З	О		
1	2	3	4	5	6	7	8	9	10	11	12	13	14	15	16	17	18	19
28	2	1	1	1	1	0	1	0	0	1	0	2	0	0	0	0	10	60
32	2	1	0	1	1	0	0	0	0	0	0	2	0	0	0	0	7	57
36	0	1	0	1	1	0	0	0	0	1	0	0	0	0	0	0	4	75
Итого деревьев,	4	3	1	3	3	0	1	0	0	2	0	4	0	0	0	0	21	62
%	19	14	5	14	14	0	5	0	0	10	0	19	0	0	0	0	100	62

Порода: Итого по выделу

Ступени толщины, см	Количество деревьев по категориям состояния, шт																Всего деревьев по ступеням толщины	
	I	II	III	IV		V		VI			Ветровал, бурелом			аварийные деревья			шт.	в т.ч. подле жат рубке
				НЗ	З	НЗ	З	НЗ	З	О	НЗ	З	О	НЗ	З	О		
1	2	3	4	5	6	7	8	9	10	11	12	13	14	15	16	17	18	19
24	4	13	1	0	5	0	4	0	0	0	20	0	0	0	0	0	47	62
28	10	13	6	1	14	0	1	0	0	1	9	2	0	0	0	0	57	49
32	12	14	8	1	15	0	4	0	0	0	25	2	0	0	0	0	81	58
36	14	12	4	1	4	0	0	0	0	1	7	0	0	0	0	0	43	31
40	0	0	0	0	0	0	0	0	0	0	5	0	0	0	0	0	5	100
Итого деревьев,	40	52	19	3	38	0	9	0	0	2	66	4	0	0	0	0	233	52
%	17	22	8	1	16	0	4	0	0	1	29	2	0	0	0	0	100	53

Примечание: НЗ-незаселеное, З-заселенное, О-отработано вредителями.

### Ведомость перечета деревьев назначенных в рубку

ВРЕМЕННАЯ ПРОБНАЯ ПЛОЩАДЬ № 7

Субъект Российской Федерации

Иркутская область

Лесничество (лесопарк)

Нижеилимское

Квартал

156

Выдел

5

Рудногорское уч. л-во, Брусничная дача

Площадь 4.4 га,

Номер очага вредных организмов

Размер пробной площади

0.5

га.

Таксационная характеристика:

тип леса PT состав

9С1Л

возраст

160

бонитет

2

полнота 0.5 запас на га

290

возобновление

5КЗП2Е

возраст- 25 лет, высота- 3,0 м, количество 4,0 тыс.шт/ га

Время и причина ослабления насаждения:

последние 15 лет болезни леса

Тип очага вредных организмов:

эпизодический.

хронический

(подчеркнуть)

Фаза развития очага вредных организмов:

начальная, нарастания численности,  
собственно вспышка, кризис

(подчеркнуть)

Состояние лесного насаждения, намечаемые мероприятия:

Санитарное состояние насаждения неудовлетворительно, с нарушенной устойчивостью. Средневзвешенный коэф. категории состояния - 3,24. Текущий отпад - 29%, общий отпад - 48%. Поражено стволовыми гнилями ( сосновая губка), повреждено шестизубчатым короедом . Крона сильно изрежена, хвоя местами желтая. На старом сухостое насечки от поражения шестизубчатого короеда. Наличие на стволе раковых ран, более 2/3окр. ствола. Насаждение подвержено ветровалу, бурелому. В целях предотвращения распространения очагов вредителей и болезней леса, рекомендуется проведение сплошной санитарной рубки.

Исполнитель работ по проведению лесопатологического обследования:

ФИО

Петров А.А.

Подпись



Дата составления документа

24.08.2017

Телефон

8(39566)51042



## ВЕДОМОСТЬ ПЕРЕЧЕТА ДЕРЕВЬЕВ

Порода: сосна

Ступени толщины, см	Количество деревьев по категориям состояния, шт																Всего деревьев по ступеням толщины	
	I	II	III	IV		V		VI			Ветровал, бурелом			аварийные деревья			шт.	в т.ч. подлежа т рубке
				НЗ	З	НЗ	З	НЗ	З	О	НЗ	З	О	НЗ	З	О		
1	2	3	4	5	6	7	8	9	10	11	12	13	14	15	16	17	18	19
24	3	0	0	0	0	0	0	0	0	0	0	0	1	0	0	0	4	25
28	2	5	3	1	1	3	3	2	0	1	0	0	2	0	0	0	23	57
32	3	3	5	8	2	1	1	2	0	0	0	0	2	0	0	0	27	59
36	3	7	5	2	2	5	1	2	0	1	0	0	2	0	0	0	30	80
40	8	2	2	0	0	1	1	0	0	0	0	0	2	0	0	0	16	25
Итого деревьев,	19	17	15	11	5	10	6	6	0	2	0	0	9	0	0	0	100	58
%	19	17	15	11	5	10	6	6	0	2	0	0	9	0	0	0	100	58

Порода: Лиственница

Ступени толщины, см	Количество деревьев по категориям состояния, шт																Всего деревьев по ступеням толщины	
	I	II	III	IV		V		VI			Ветровал, бурелом			аварийные деревья			шт.	в т.ч. подлежа т рубке
				НЗ	З	НЗ	З	НЗ	З	О	НЗ	З	О	НЗ	З	О		
1	2	3	4	5	6	7	8	9	10	11	12	13	14	15	16	17	18	19
24	1	0	0	0	0	0	0	0	0	0	0	0	0	0	0	0	1	0
28	1	0	1	0	0	0	0	0	0	0	0	0	0	0	0	0	2	0
32	0	0	1	2	0	0	0	0	0	0	0	0	0	0	0	0	3	67
36	1	0	1	0	0	0	0	0	0	0	0	0	1	0	0	0	3	33
40	0	1	0	0	0	0	0	0	0	0	0	0	2	0	0	0	3	67
44	0	0	0	0	0	0	0	0	0	0	0	0	1	0	0	0	1	100
Итого деревьев,	3	1	3	2	0	0	0	0	0	0	0	0	4	0	0	0	13	46
%	23	8	23	15	0	0	0	0	0	0	0	0	31	0	0	0	100	46

Порода: Итого по выделу

Ступени толщины, см	Количество деревьев по категориям состояния, шт																Всего деревьев по ступеням толщины	
	I	II	III	IV		V		VI			Ветровал, бурелом			аварийные деревья			шт.	в т.ч. подлежа т рубке
				НЗ	З	НЗ	З	НЗ	З	О	НЗ	З	О	НЗ	З	О		
1	2	3	4	5	6	7	8	9	10	11	12	13	14	15	16	17	18	19
24	4	0	0	0	0	0	0	0	0	0	0	0	1	0	0	0	5	20
28	3	5	4	1	1	3	3	2	0	1	0	0	2	0	0	0	25	52
32	3	3	6	10	2	1	1	2	0	0	0	0	2	0	0	0	30	60
36	4	7	6	2	2	5	1	2	0	1	0	0	3	0	0	0	33	76
40	8	3	2	0	0	1	1	0	0	0	0	0	4	0	0	0	19	32
44	0	0	0	0	0	0	0	0	0	0	0	0	1	0	0	0	1	100
Итого деревьев,	22	18	18	13	5	10	6	6	0	2	0	0	13	0	0	0	113	57
%	19	16	16	12	4	9	5	5	0	2	0	0	12	0	0	0	100	57

Примечание: НЗ-незаселенное, З-заселенное, О-отработано вредителями.

### Ведомость перечета деревьев назначенных в рубку

ВРЕМЕННАЯ ПРОБНАЯ ПЛОЩАДЬ № 8

Субъект Российской Федерации

Иркутская область

Лесничество (лесопарк)

Нижеилимское

Квартал

187

Выдел

1

Рудногорское уч. л-во, Брусничная дача

Площадь 7.9 га,

Номер очага вредных организмов

Размер пробной площади

0.3

га.

Таксационная характеристика:

тип леса ЧЗМ состав 9С1Л возраст 160 бонитет 2  
полнота 0.5 запас на га 250 возобновление 3К2С5П  
возраст- 20 лет, высота- 2,0 м, количество 4,0 тыс.шт/ га  
Время и причина ослабления насаждения: последние 15 лет болезни леса

Тип очага вредных организмов:

эпизодический,

хронический

(подчеркнуть)

Фаза развития очага вредных организмов:

начальная, нарастания численности,  
собственно вспышка, кризис

(подчеркнуть)

Состояние лесного насаждения, намечаемые мероприятия:

Санитарное состояние насаждения неудовлетворительно, с нарушенной устойчивостью. Средневзвешенный коэф. категории состояния - 3,29. Текущий отпад - 30%, общий отпад - 46%. Поражено стволовыми гнилями ( сосновая губка), повреждено шестизубчатым короедом . Крона сильно изрежена, хвоя местами желтая. На старом сухостое насечки от поражения шестизубчатого короеда. Насаждение подвержено ветровалу, бурелому. В целях предотвращения распространения очагов вредителей и болезней леса, рекомендуется проведение сплошной санитарной рубки.

Исполнитель работ по проведению лесопатологического обследования:

ФИО

Петров А.А.

Подпись



Дата составления документа

24.08.2017

Телефон

8(39566)51042



## ВЕДОМОСТЬ ПЕРЕЧЕТА ДЕРЕВЬЕВ

Порода: сосна

Ступени толщины, см	Количество деревьев по категориям состояния, шт																	Всего деревьев по ступеням толщины	
	I	II	III	IV		V		VI			Ветровал, бурелом			аварийные деревья			шт.	в т.ч. подле жат рубке	
				НЗ	З	НЗ	З	НЗ	З	О	НЗ	З	О	НЗ	З	О			
1	2	3	4	5	6	7	8	9	10	11	12	13	14	15	16	17	18	19	
20	2	0	1	2	0	4	0	0	0	2	0	0	0	0	0	0	11	73	
24	2	2	6	4	0	3	0	0	0	1	0	0	2	0	0	0	20	55	
28	6	13	12	4	4	3	0	0	0	1	0	0	0	0	0	0	43	44	
32	4	3	6	3	1	6	0	0	0	0	0	0	2	0	0	0	25	60	
36	0	0	0	0	0	0	0	0	0	1	0	0	0	0	0	0	1	100	
Итого деревьев,	14	18	25	13	5	16	0	0	0	5	0	0	4	0	0	0	100	54	
%	14	18	25	13	5	16	0	0	0	5	0	0	4	0	0	0	100	54	

Порода: Лиственница

Ступени толщины, см	Количество деревьев по категориям состояния, шт																	Всего деревьев по ступеням толщины	
	I	II	III	IV		V		VI			Ветровал, бурелом			аварийные деревья			шт.	в т.ч. подле жат рубке	
				НЗ	З	НЗ	З	НЗ	З	О	НЗ	З	О	НЗ	З	О			
1	2	3	4	5	6	7	8	9	10	11	12	13	14	15	16	17	18	19	
20	0	1	0	0	0	0	0	0	0	0	0	0	0	0	0	0	1	0	
24	0	1	0	1	0	0	0	0	0	0	0	0	0	0	0	0	2	50	
28	0	1	1	0	0	0	0	0	0	0	0	0	0	0	0	0	2	100	
32	0	0	0	1	0	0	0	0	0	0	0	0	0	0	0	0	1	100	
36	0	0	0	0	0	0	0	0	0	1	0	0	1	0	0	0	2	100	
40	0	0	0	0	0	0	0	0	0	1	0	0	0	0	0	0	1	100	
44	0	0	0	0	0	0	0	0	0	0	0	1	0	0	0	0	1	100	
Итого деревьев,	0	3	1	2	0	0	0	0	0	2	0	0	2	0	0	0	10	80	
%	0	30	10	20	0	0	0	0	0	20	0	0	20	0	0	0	100	80	

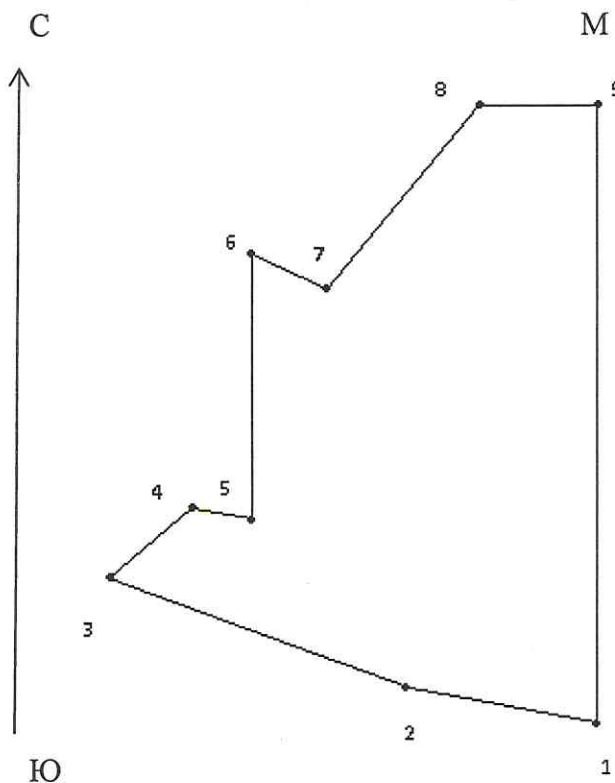
Порода: Итого по выделу

Ступени толщины, см	Количество деревьев по категориям состояния, шт																	Всего деревьев по ступеням толщины	
	I	II	III	IV		V		VI			Ветровал, бурелом			аварийные деревья			шт.	в т.ч. подле жат рубке	
				НЗ	З	НЗ	З	НЗ	З	О	НЗ	З	О	НЗ	З	О			
1	2	3	4	5	6	7	8	9	10	11	12	13	14	15	16	17	18	19	
20	2	1	1	2	0	4	0	0	0	2	0	0	0	0	0	0	12	67	
24	2	3	6	5	0	3	0	0	0	1	0	0	2	0	0	0	22	55	
28	6	14	13	4	4	3	0	0	0	1	0	0	0	0	0	0	45	46	
32	4	3	6	4	1	6	0	0	0	0	0	0	2	0	0	0	26	62	
36	0	0	0	0	0	0	0	0	0	2	0	0	1	0	0	0	3	100	
40	0	0	0	0	0	0	0	0	0	1	0	0	0	0	0	0	1	100	
44	0	0	0	0	0	0	0	0	0	0	0	0	1	0	0	0	1	100	
Итого деревьев,	14	21	26	15	5	16	0	0	0	7	0	0	6	0	0	0	110	56	
%	13	19	23	14	5	15	0	0	0	6	0	0	5	0	0	0	100	56	

Примечание: НЗ-незаселенное, З-заселенное, О-отработано вредителями.




**Абрис участка**  
ТО МЛК Иркутской области по Нижнеилимскому лесничеству  
Рудногорское уч. лесничество, Брусничная дача  
квартал 126 выд. 9,10,14,15  
М 1:10000



№ точек	координаты		румбы линий	длина, м
00-0	103°18.912 <sup>1</sup>	57°25.225 <sup>1</sup>	ЮВ:88	1550
0-1	103°20.442 <sup>1</sup>	57°25.230 <sup>1</sup>	С:00	512
1-2	103°20.423 <sup>1</sup>	57°25.504 <sup>1</sup>	СЗ:80	250
2-3	103°20.173 <sup>1</sup>	57°25.525 <sup>1</sup>	СЗ:70	420
3-4	103°19.774 <sup>1</sup>	57°25.599 <sup>1</sup>	СВ:50	142
4-5	103°19.878 <sup>1</sup>	57°25.649 <sup>1</sup>	ЮВ:80	80
5-6	103°19.957 <sup>1</sup>	57°25.643 <sup>1</sup>	С:00	341
6-7	103°19.946 <sup>1</sup>	57°25.827 <sup>1</sup>	ЮВ:65	107
7-8	103°19.995 <sup>1</sup>	57°25.774 <sup>1</sup>	СВ:40	311
8-9	103°20.189 <sup>1</sup>	57°25.905 <sup>1</sup>	СВ:90	156
9-1	103°20.344 <sup>1</sup>	57°25.908 <sup>1</sup>	Ю:00	799

Условные обозначения:



№ выдела	ленты(круговой площадки) перечета				
	№ ленты (площадки)	длина, м	ширина, м	радиус, м	площадь, га
9	пп1	Сплошной перечет			1,3
10	пп2	150	20		0,3
14	пп3	Сплошной перечет			0,6
15	пп4	150	20		0,3

Исполнитель работ по проведению лесопатологического обследования:  
 ФИО Петров А.А. Подпись   
 Дата составления документа 24.08.2017 г. Телефон 8(39566)51042

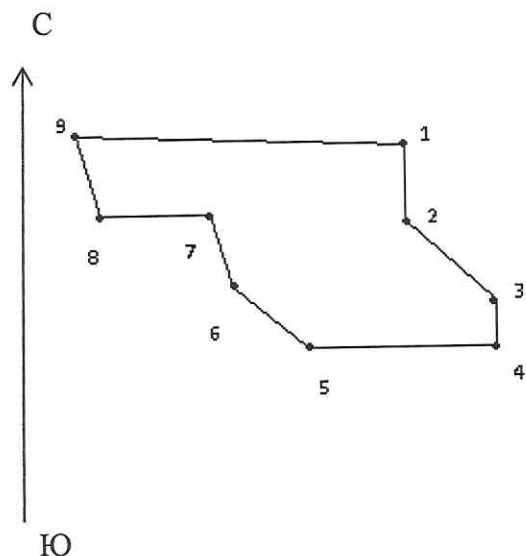
**Абрис участка**

ТО МЛК Иркутской области по Нижнеилимскому лесничеству

Рудногорское уч. лесничество, Брусничная дача

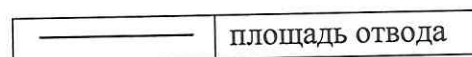
квартал 156 выд. 2, 5

М 1:10000



№ точек	координаты		румбы линий	длина, м
0-1	103°20.678 <sup>l</sup>	57°25.221 <sup>l</sup>	СЗ:88	518
1-2	103°20.159 <sup>l</sup>	57°25.221 <sup>l</sup>	Ю:00	101
2-3	103°20.159 <sup>l</sup>	57°25.165 <sup>l</sup>	ЮВ:48	158
3-4	103°20.283 <sup>l</sup>	57°25.111 <sup>l</sup>	Ю:00	60
4-5	103°20.283 <sup>l</sup>	57°25.078 <sup>l</sup>	СЗ:90	247
5-6	103°20.038 <sup>l</sup>	57°25.078 <sup>l</sup>	СЗ:50	128
6-7	103°19.937 <sup>l</sup>	57°25.117 <sup>l</sup>	СЗ:17	98
7-8	103°19.904 <sup>l</sup>	57°25.167 <sup>l</sup>	СЗ:90	146
8-9	103°19.758 <sup>l</sup>	57°25.165 <sup>l</sup>	СЗ:17	111
9-1	103°19.721 <sup>l</sup>	57°25.221 <sup>l</sup>	ЮВ:88	435

Условные обозначения:



№ выдела	ленты(круговой площадки) перече́та				
	№ ленты (площадки)	длина, м	ширина, м	радиус, м	площадь, га
2	пп5	250	20		0,5
5	пп6	Сплошной перечет			0,8

Исполнитель работ по проведению лесопатологического обследования:

ФИО Петров А.А.

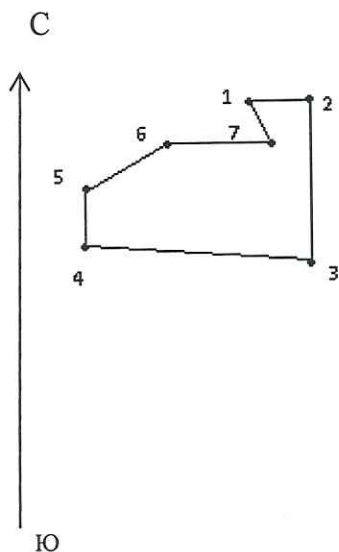
Подпись \_\_\_\_\_

Дата составления документа 24.08.2017 г. Телефон 8(39566)51042

**Абрис участка**  
ТО МЛК Иркутской области по Нижнеилимскому лесничеству


Рудногорское уч. лесничество, Брусничная дача  
квартал 156 выд. 5

М 1:10000



№ точек	координаты		румбы линий	длина, м
00-0	103°18.905 <sup>1</sup>	57°25.217 <sup>1</sup>	ЮВ:88	1197
0-1	103°20.062 <sup>1</sup>	57°25.230 <sup>1</sup>	Ю:00	829
1-2	103°20.090 <sup>1</sup>	57°24.781 <sup>1</sup>	ЮВ:90	80
2-3	103°20.170 <sup>1</sup>	57°24.782 <sup>1</sup>	Ю:00	212
3-4	103°20.177 <sup>1</sup>	57°24.668 <sup>1</sup>	СЗ:86	301
4-5	103°19.876 <sup>1</sup>	57°24.674 <sup>1</sup>	С:00	72
5-6	103°19.876 <sup>1</sup>	57°24.713 <sup>1</sup>	СВ:60	127
6-7	103°19.980 <sup>1</sup>	57°24.749 <sup>1</sup>	ЮВ:90	136
7-1	103°20.117 <sup>1</sup>	57°24.752 <sup>1</sup>	СЗ:25	61

Условные обозначения:



№ выдела	ленты(круговой площадки) перечета				
	№ ленты (площадки)	длина, м	ширина, м	радиус, м	площадь, га
5	пп7	250	20		0,5

Исполнитель работ по проведению лесопатологического обследования:

ФИО Петров А.А.

Подпись \_\_\_\_\_

Дата составления документа 24.08.2017 г. Телефон 8(39566)51042



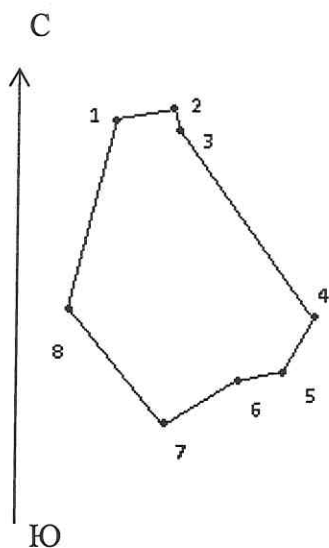
## Абрис участка

ТО МЛК Иркутской области по Нижнеилимскому лесничеству

Рудногорское уч. лесничество, Брусничная дача

квартал 187 выд. 1

М 1:10000



№ точек	координаты		румбы линий	длина, м
00-0	103°17168 <sup>1</sup>	57°23067 <sup>1</sup>	ЮВ:88	365
0-1	103°17536 <sup>1</sup>	57°23067 <sup>1</sup>	Ю:00	291
1-2	103°17536 <sup>1</sup>	57°22912 <sup>1</sup>	СВ:80	78
2-3	103°17625 <sup>1</sup>	57°22921 <sup>1</sup>	ЮВ:15	30
3-4	103°17635 <sup>1</sup>	57°22905 <sup>1</sup>	ЮВ:35	304
4-5	103°17817 <sup>1</sup>	57°22773 <sup>1</sup>	ЮЗ:30	80
5-6	103°17780 <sup>1</sup>	57°22736 <sup>1</sup>	ЮЗ:80	65
6-7	103°17717 <sup>1</sup>	57°22729 <sup>1</sup>	ЮЗ:58	113
7-8	103°17623 <sup>1</sup>	57°22695 <sup>1</sup>	СЗ:39	200
8-1	103°17491 <sup>1</sup>	57°22776 <sup>1</sup>	СВ:15	259

Условные обозначения:

	площадь отвода
--	----------------

№ выдела	ленты(круговой площадки) перечета				
	№ ленты (площадки)	длина, м	ширина, м	радиус, м	площадь, га
1	пп8	150	20		0,3

Исполнитель работ по проведению лесопатологического обследования:

ФИО Петров А.А.

Подпись

Дата составления документа 24.08.2017 г. Телефон 8(39566)51042

Утверждаю: ВЗД начальника территориального  
отдела министерства лесного комплекса  
Иркутской области  
по Нижнеилимскому лесничеству  
В.Н.Барсуков

(фамилия, имя, отчество)

М.П. «» (подпись)

Акт № 472-18/17

несоответствия данных государственного лесного реестра натурному обследованию

Рудногорск

(населенный пункт)

20.08.17

(дата)

Главный специалист-эксперт отдела по Нижнеилимскому лесничеству Константинова

(Ф.И.О., должности и наименования организаций лиц, проводивших обследование)

М.И., ведущий специалист-эксперт отдела по Нижнеилимскому лесничеству Морозов А.В.

старший специалист 1 разряда по Нижнеилимскому лесничеству Синякова Т.З.,

провели натурное обследование лесного участка, в целях: уточнения  
таксационных характеристик насаждения данным государственного лесного реестра

При обследовании уточнены данные лесного реестра и установлено:

1. Участок расположен в лесах Нижнеилимского лесничества,  
Рудногорского участкового лесничества, Брусничной дачи

в квартале № 126 выдел 9

Субъект Российской Федерации Иркутская область

Муниципальный район Нижнеилимский

Подразделение лесов по целевому назначению эксплуатационные

2. Категория защитности лесов -

3. Общая площадь участка 1,3 га,

в том числе:

лесных земель 1,3 га

из них: покрытых лесной растительностью 1,3 га

не покрытых лесом - га

в том числе несомкнувшихся лесных культур - га

нелесных земель - га.

из них: пашни - га.

сенокосов - га.

пастбищ - га.

вод - га.

прочих земель - га.

4. Таксационное описание по материалам государственного лесного реестра:

Наименование лесничества	№ квартала	№ выдела	Площадь, га	Состав насаждения	Класс возраста/возраст, лет	Бонитет	Полнота	Общий запас древесины, куб. м	Сухостой куб.м
Нижнеилимское	126	9	1,3	6П2С2Л+ОС+Б	8/160	4	0,5	234	13
Итого			1,3					234	13

5. Таксационное описание по результатам обследования

Наименование лесничества	№ квартала	№ выдела	Площадь, га	Состав насаждения	Класс возраста/возраст, лет	Бонитет	Полнота	Общий запас древесины, куб. м
Нижнеилимское	126	9	1,3	6П4С	8/160	4	0,5	234
Итого			1,3					234

6. Участок \_\_\_\_\_ не имеет \_\_\_\_\_ особо защитное значение, выражающееся в следующем:  
(имеет или не имеет)

7. Лесохозяйственные особенности участка: насаждения повреждены стволовыми гнилями от поражения сосновой губкой, вредители леса, ветровал.

8. При составлении акта сделаны следующие замечания и предложения: Назначить сплошную санитарную рубку.

Лица, проводившие обследование:

Константинова М.И.  
(Ф.И.О., подпись)

Морозов А.В.  
(Ф.И.О., подпись)

Синякова Т.З.  
(Ф.И.О., подпись)



Неотъемлемой частью настоящего акта является чертеж лесного участка

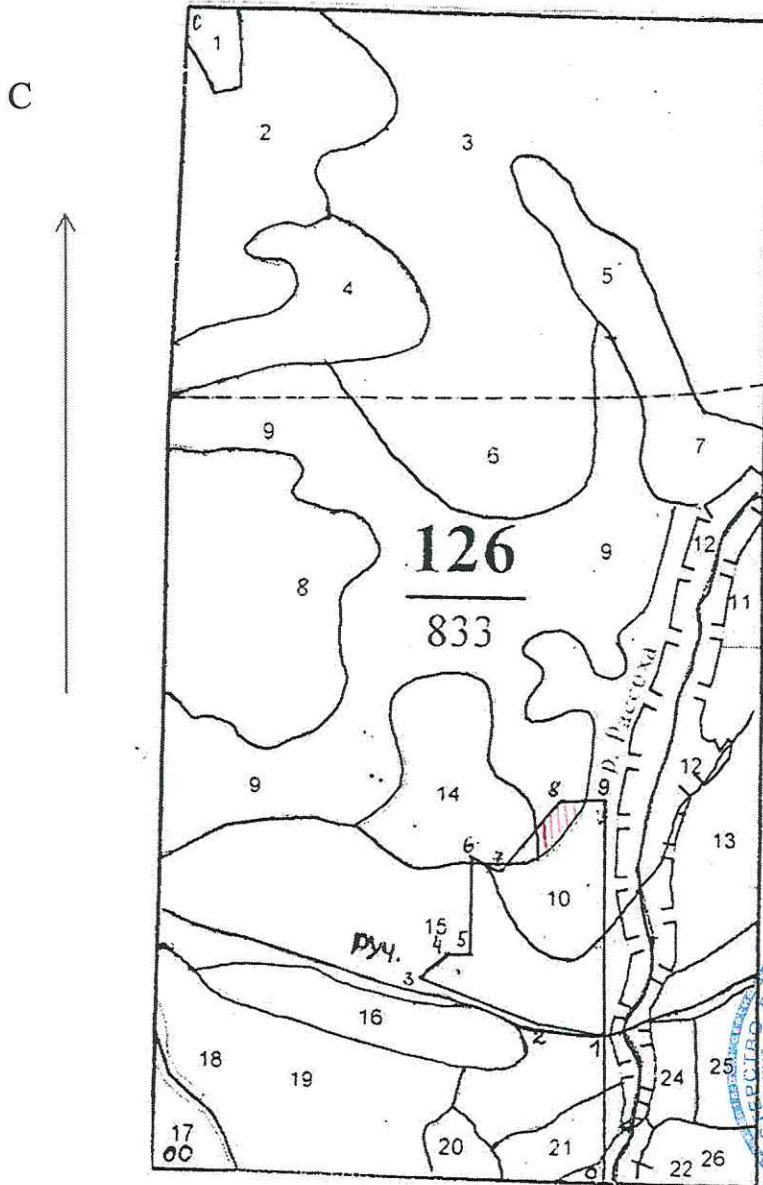
Приложение  
к акту несоответствия  
данных государственного  
лесного реестра  
натурному обследованию  
от 20.08.17 № 422-18/17

Чертеж лесного участка

Масштаб 1:25000

Площадь участка – 1,3 га  
( по данным инструментальной съемки границ)

Данные инструментальной съемки границ



№-№ точек	Румбы линий	Длина линий, м
00-0	ЮВ:88	1550
0-1	С:00	512
1-2	СЗ:80	250
2-3	СЗ:70	420
3-4	СВ:50	142
4-5	ЮВ:80	80
5-6	С:00	341
6-7	ЮВ:65	107
7-8	СВ:40	311
8-9	СВ:90	156
9-1	Ю:00	799



Подписи :

Лица, проводившие обследование  
Гл. специалист-эксперт отдела  
по Нижнеилимскому лесничеству  
(должность)

Константинова М.И.

(Ф.И.О.)

(подпись, печать)

Вед. специалист-эксперт отдела  
по Нижнеилимскому лесничеству  
(должность)

Морозов А.В.

(Ф.И.О.)

(подпись, печать)

Ст. специалист 1 разряда  
по Нижнеилимскому лесничеству  
(должность)

Синякова Т.З.

(Ф.И.О.)

(подпись, печать)





Утверждаю: Начальник территориального  
отдела министерства лесного комплекса  
Иркутской области  
по Нижнеилимскому лесничеству  
С.П. Дриганец

(фамилия, имя, отчество)

(подпись)

М.П. «25» 09 2017 г.

Акт № 415-18/17

несоответствия данных государственного лесного реестра натурному обследованию

Рудногорск

(населенный пункт)

20.08.17

(дата)

Главный специалист-эксперт отдела по Нижнеилимскому лесничеству Константинова  
(Ф.И.О., должности и наименования организаций лиц, проводивших обследование)  
М.И., ведущий специалист-эксперт отдела по Нижнеилимскому лесничеству Морозов  
А.В., старший специалист 1 разряда отдела по Нижнеилимскому лесничеству Синякова  
Т.З. провели натурное обследование лесного участка, в целях: уточнения  
таксационных характеристик насаждения данным государственного лесного реестра

При обследовании уточнены данные лесного реестра и установлено:

1. Участок расположен в лесах Нижнеилимского лесничества,  
Рудногорского участкового лесничества, Брусничной дачи

в квартале № 126 выдел 10

Субъект Российской Федерации Иркутская область

Муниципальный район Нижнеилимский

Подразделение лесов по целевому назначению эксплуатационные

2. Категория защитности лесов -

3. Общая площадь участка 14,1 га,

в том числе:

лесных земель 14,1 га

из них: покрытых лесной растительностью 14,1 га

не покрытых лесом - га

в том числе несомкнувшихся лесных культур - га

нелесных земель - га.

из них: пашни - га.

сенокосов - га.

пастбищ - га.

вод - га.

прочих земель - га.



4. Таксационное описание по материалам государственного лесного реестра:

Наименование лесничества	№ квартала	№ выдела	Площадь, га	Состав насаждения	Класс возраста/возраст, лет	Бонитет	Полнота	Общий запас древесины, куб. м
Нижнеилимское	126	10	14,1	3С1Л1ЕЗБ2ОС +П+К	5/100	4	0,8	3666
Итого			14,1					3666

5. Таксационное описание по результатам обследования

Наименование лесничества	№ квартала	№ выдела	Площадь, га	Состав насаждения	Класс возраста/возраст, лет	Бонитет	Полнота	Общий запас древесины, куб. м
Нижнеилимское	126	10	14,1	9С1Л	8/150	3	0,6	3666
Итого			14,1					3666

6. Участок \_\_\_\_\_ не имеет \_\_\_\_\_ особо защитное значение, выражающееся в следующем:  
(имеет или не имеет)

7. Лесохозяйственные особенности участка: насаждения повреждены стволовыми гнилями от поражения сосновой губкой, вредители леса, ветровал.

8. При составлении акта сделаны следующие замечания и предложения:  
Назначить сплошную санитарную рубку.

Лица, проводившие обследование:

Константинова М.И.  
(Ф.И.О., подпись)

Морозов А.В.  
(Ф.И.О., подпись)

Синякова Т.З.  
(Ф.И.О., подпись)

Неотъемлемой частью настоящего акта является чертеж лесного участка

Приложение  
к акту несоответствия  
данных государственного  
лесного реестра  
натурному обследованию  
от 20.08.17 № 415-18/

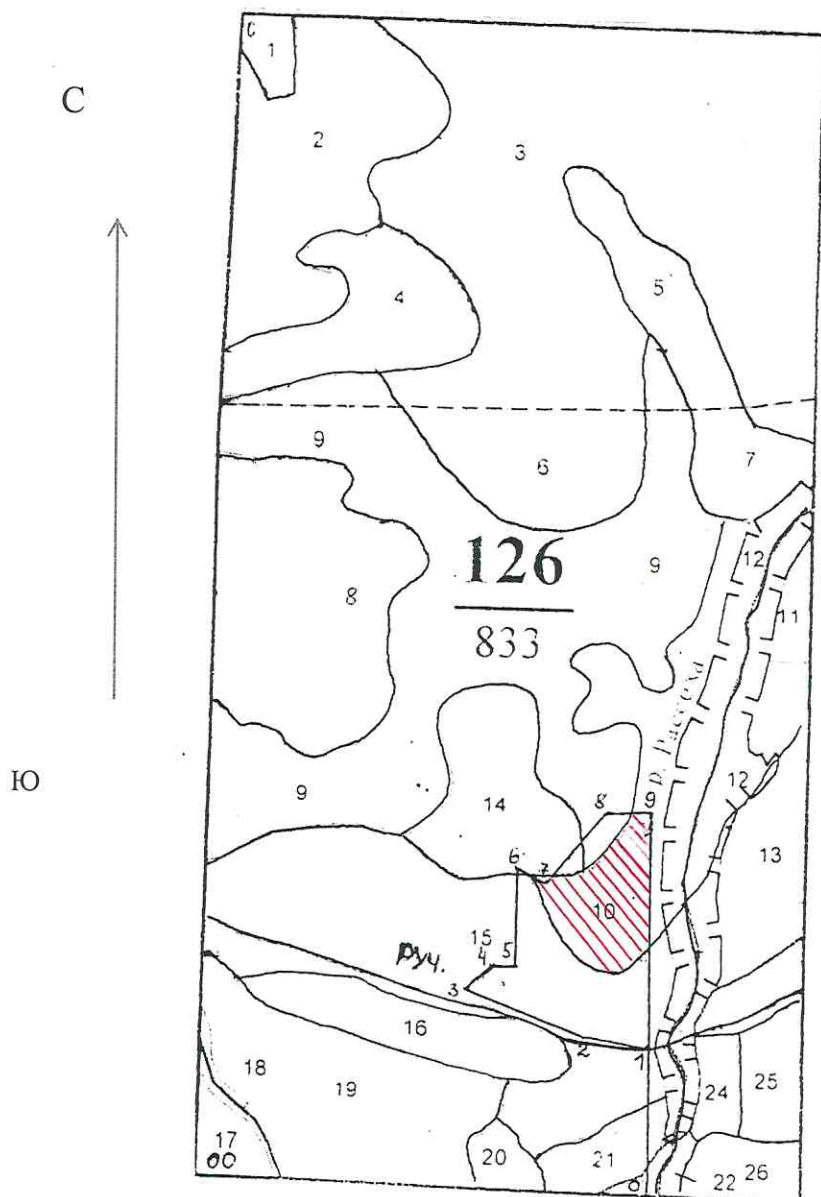
Чертеж лесного участка

Масштаб 1:25000

Площадь участка – 14,1 га  
( по данным инструментальной съемки границ)

Данные инструментальной съемки границ

№-№ точек	Румбы линий	Длина линий, м
00-0	ЮВ:88	1550
0-1	С:00	512
1-2	СЗ:80	250
2-3	СЗ:70	420
3-4	СВ:50	142
4-5	ЮВ:80	80
5-6	С:00	341
6-7	ЮВ:65	107
7-8	СВ:40	311
8-9	СВ:90	156
9-1	Ю:00	799



Подписи :

Лица, проводившие обследование  
Гл. специалист-эксперт отдела  
по Нижнеилимскому лесничеству  
(должность)

Вед. специалист-эксперт отдела  
по Нижнеилимскому лесничеству  
(должность)

Ст.специалист 1 разряда  
по Нижнеилимскому лесничеству  
(должность)

Константинова М.И.

(Ф.И.О.)

Морозов А.В.

(Ф.И.О.)

Синякова Т.З.

(Ф.И.О.)

(подпись, печать)

(подпись, печать)

(подпись, печать)







Утверждаю: Начальник территориального  
отдела министерства лесного комплекса  
Иркутской области  
по Нижнеилимскому лесничеству  
С.П.Дриганец



(фамилия, имя, отчество)

(подпись)

М.П. « 25 » 09. 2017 г

Акт № 414-18/17

несоответствия данных государственного лесного реестра натурному обследованию

Рудногорск

(населенный пункт)

20.09.17

(дата)

Главный специалист-эксперт отдела по Нижнеилимскому лесничеству Константинова  
(Ф.И.О., должности и наименования организаций лиц, проводивших обследование)  
М.И., ведущий специалист-эксперт отдела по Нижнеилимскому лесничеству Морозов  
А.В., старший специалист 1 разряда отдела по Нижнеилимскому лесничеству Синякова  
Т.З. провели натурное обследование лесного участка, в целях: уточнения  
таксационных характеристик насаждения данным государственного лесного реестра

При обследовании уточнены данные лесного реестра и установлено:

1. Участок расположен в лесах Нижнеилимского лесничества,  
Рудногорского участкового лесничества, Брусничной дачи

в квартале № 126 выдел 14

Субъект Российской Федерации Иркутская область

Муниципальный район Нижнеилимский

Подразделение лесов по целевому назначению эксплуатационные

2. Категория защитности лесов -

3. Общая площадь участка 0,6 га,

в том числе:

лесных земель 0,6 га

из них: покрытых лесной растительностью 0,6 га

не покрытых лесом - га

в том числе несомкнувшихся лесных культур - га

нелесных земель - га.

из них: пашни - га.

сенокосов - га.

пастбищ - га.

вод - га.

прочих земель - га.

4. Таксационное описание по материалам государственного лесного реестра:

Наименование лесничества	№ квартала	№ выдела	Площадь, га	Состав насаждения	Класс возраста/возраст, лет	Бонитет	Полнота	Общий запас древесины, куб. м
Нижеилимское	126	14	0,6	7ПЗЛ+Б+ОС+Е	5/90	4	0,5	66
Итого			0,6					66

5. Таксационное описание по результатам обследования

Наименование лесничества	№ квартала	№ выдела	Площадь, га	Состав насаждения	Класс возраста/возраст, лет	Бонитет	Полнота	Общий запас древесины, куб. м
Нижеилимское	126	14	0,6	9П1Л	8/160	4	0,4	84
Итого			0,6					84

6. Участок \_\_\_\_\_ не имеет \_\_\_\_\_ особо защитное значение, выражающееся в следующем:  
(имеет или не имеет)

7. Лесохозяйственные особенности участка: насаждения повреждены стволовыми гнилями от поражения сосновой губкой, вредители леса, ветровал.

8. При составлении акта сделаны следующие замечания и предложения:  
Назначить сплошную санитарную рубку.

Лица, проводившие обследование:

Константинова М.И.  
(Ф.И.О., подпись)

Морозов А.В.  
(Ф.И.О., подпись)

Синякова Т.З.  
(Ф.И.О., подпись)

Неотъемлемой частью настоящего акта является чертеж лесного участка

Приложение  
к акту несоответствия  
данных государственного  
лесного реестра  
натурному обследованию  
от 20.08.17 № 414-18/л.

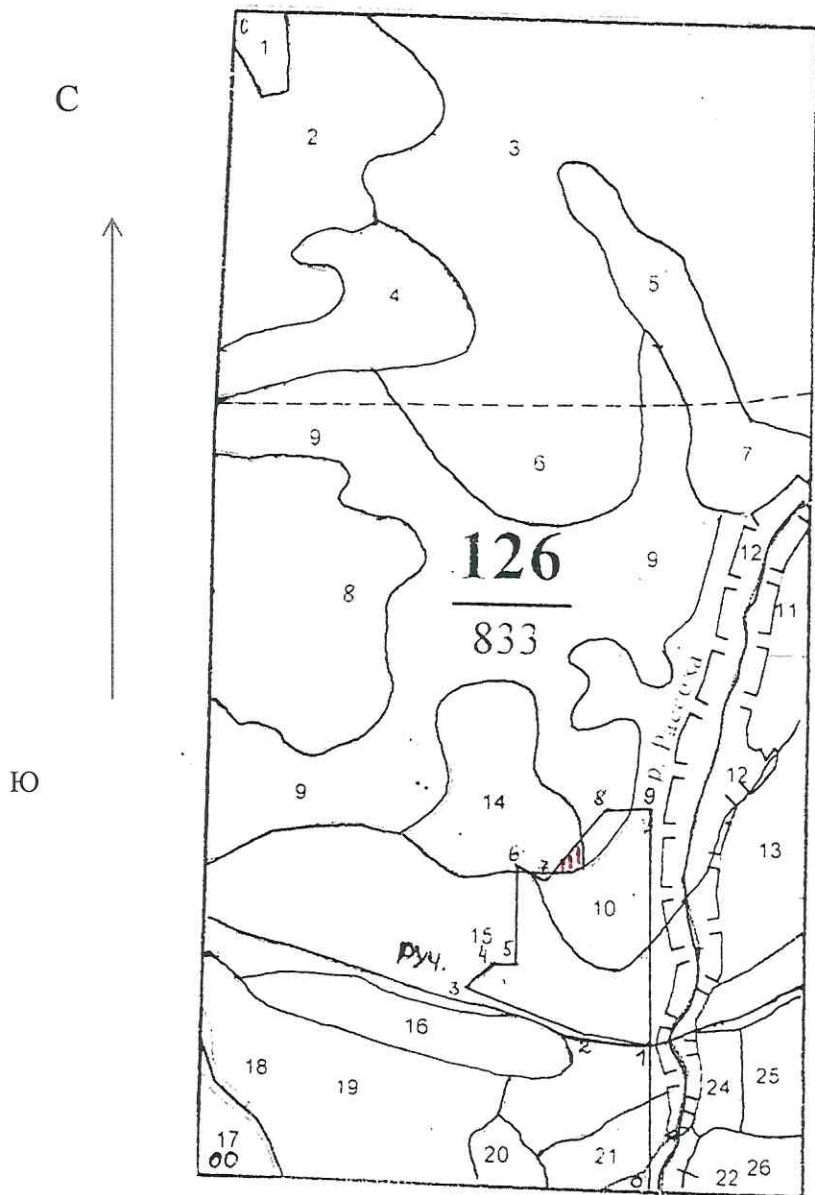
Чертеж лесного участка

Масштаб 1:25000

Площадь участка – 0,6 га  
( по данным инструментальной съемки границ)

Данные инструментальной съемки границ

№-№ точек	Румбы линий	Длина линий, м
00-0	ЮВ:88	1550
0-1	С:00	512
1-2	СЗ:80	250
2-3	СЗ:70	420
3-4	СВ:50	142
4-5	ЮВ:80	80
5-6	С:00	341
6-7	ЮВ:65	107
7-8	СВ:40	311
8-9	СВ:90	156
9-1	Ю:00	



Подписи :

Лица, проводившие обследование  
Гл. специалист-эксперт отдела  
по Нижнеилимскому лесничеству  
(должность)

Вед. специалист-эксперт отдела  
по Нижнеилимскому лесничеству  
(должность)

Ст.специалист 1 разряда  
по Нижнеилимскому лесничеству  
(должность)

Константинова М.И.

(Ф.И.О.)

Морозов А.В.

(Ф.И.О.)

Синякова Т.З.

(Ф.И.О.)



(подпись, печать)

(подпись, печать)

(подпись, печать)





Утверждаю: ВЗД начальника территориального  
отдела министерства лесного комплекса  
Иркутской области  
по Нижнеилимскому лесничеству

В.Н.Барсуков

(фамилия, имя, отчество)

(подпись)

М.П. « 10 »



Акт № 471-18/12

несоответствия данных государственного лесного реестра натурному обследованию

Рудногорск

(населенный пункт)

20.08.12

(дата)

Главный специалист-эксперт отдела по Нижнеилимскому лесничеству Константинова  
(Ф.И.О., должности и наименования организаций лиц, проводивших обследование)

М.И., ведущий специалист-эксперт отдела по Нижнеилимскому лесничеству Морозов А.В.,  
старший специалист 1 разряда по Нижнеилимскому лесничеству Синякова Т.З.,

провели натурное обследование лесного участка, в целях: уточнения  
таксационных характеристик насаждения данным государственного лесного реестра

При обследовании уточнены данные лесного реестра и установлено:

1. Участок расположен в лесах Нижнеилимского лесничества,  
Рудногорского участкового лесничества, Брусничной дачи

в квартале № 126 выдел 15

Субъект Российской Федерации Иркутская область

Муниципальный район Нижнеилимский

Подразделение лесов по целевому назначению эксплуатационные

2. Категория защитности лесов -

3. Общая площадь участка 15,3 га,

в том числе:

лесных земель 15,3 га

из них: покрытых лесной растительностью 15,3 га

не покрытых лесом - га

в том числе несомкнувшихся лесных культур - га

нелесных земель - га.

из них: пашни - га.

сенокосов - га.

пастбищ - га.

вод - га.

прочих земель - га.

4. Таксационное описание по материалам государственного лесного реестра:

Наименование лесничества	№ квартала	№ выдела	Площадь, га	Состав насаждения	Класс возраста/возраст, лет	Бонитет	Полнота	Общий запас древесины, куб. м	Сухостой, куб.м
Нижнеилимское	126	15	15,3	5Л4П1ОС+Б+К	10/190	3	0,4	2142	306
Итого			15,3					2142	306

5. Таксационное описание по результатам обследования



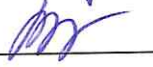
Наименование лесничества	№ квартала	№ выдела	Площадь, га	Состав насаждения	Класс возраста/возраст, лет	Бонитет	Полнота	Общий запас древесины, куб. м
Нижнеилимское	126	15	15,3	9П1Л	8/160	4	0,4	2142
Итого			15,3					2142

6. Участок \_\_\_\_\_ не имеет \_\_\_\_\_ особо защитное значение, выражающееся в следующем:  
(имеет или не имеет)

7. Лесохозяйственные особенности участка: насаждения повреждены стволовыми гнилями от поражения сосновой губкой, вредители леса, ветровал.

8. При составлении акта сделаны следующие замечания и предложения:  
Назначить сплошную санитарную рубку.

Лица, проводившие обследование:

Константинова М.И.   
(Ф.И.О., подпись)  
Морозов А.В.   
(Ф.И.О., подпись)  
Синякова Т.З.   
(Ф.И.О., подпись)



Неотъемлемой частью настоящего акта является чертеж лесного участка

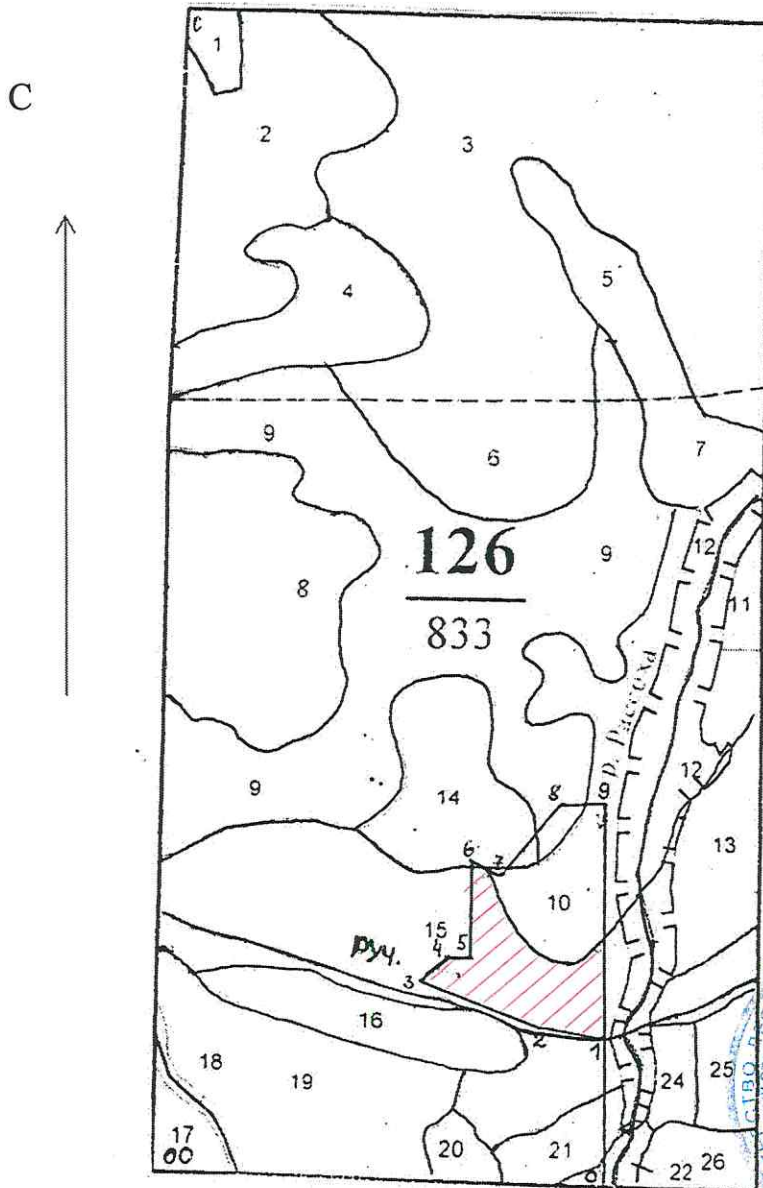
Приложение  
к акту несоответствия  
данных государственного  
лесного реестра  
натурному обследованию  
от 20.09.17 № 471-18/17

Чертеж лесного участка

Масштаб 1:25000

Площадь участка – 15,3 га  
( по данным инструментальной съемки границ )

Данные инструментальной съемки границ



№-№ точек	Румбы линий	Длина линий, м
00-0	ЮВ:88	1550
0-1	С:00	512
1-2	СЗ:80	250
2-3	СЗ:70	420
3-4	СВ:50	142
4-5	ЮВ:80	80
5-6	С:00	341
6-7	ЮВ:65	107
7-8	СВ:40	311
8-9	СВ:90	156
9-1	Ю:00	799



Подписи :

Лица, проводившие обследование  
Гл. специалист-эксперт отдела  
по Нижнеилимскому лесничеству  
(должность)

*(Handwritten signature)*

Константинова М.И.

(Ф.И.О.)

(подпись, печать)

Вед. специалист-эксперт отдела  
по Нижнеилимскому лесничеству  
(должность)

*(Handwritten signature)*

Морозов А.В.

(Ф.И.О.)

(подпись, печать)

Ст.специалист 1 разряда  
по Нижнеилимскому лесничеству  
(должность)

*(Handwritten signature)*

Синякова Т.З.

(Ф.И.О.)

(подпись, печать)

Утверждаю: ВЗД начальника территориального  
отдела министерства лесного комплекса  
Иркутской области  
по Нижнеилимскому лесничеству  
В.Н.Барсуков

(фамилия, имя, отчество)

М.П. « 10 » 10 2017 г.



Акт № 469-18/17

несоответствия данных государственного лесного реестра натурному обследованию

Рудногорск

(населенный пункт)

20.08.17

(дата)

Главный специалист-эксперт отдела по Нижнеилимскому лесничеству Константинова  
(Ф.И.О., должности и наименования организаций лиц, проводивших обследование)  
М.И., ведущий специалист-эксперт отдела по Нижнеилимскому лесничеству Морозов А.В.,  
старший специалист 1 разряда по Нижнеилимскому лесничеству Синякова Т.З.,  
провели натурное обследование лесного участка, в целях: уточнения  
таксационных характеристик насаждения данным государственного лесного реестра

При обследовании уточнены данные лесного реестра и установлено:

1. Участок расположен в лесах Нижнеилимского лесничества,  
Рудногорского участкового лесничества, Брусничной дачи

в квартале № 156 выдел 2

Субъект Российской Федерации Иркутская область

Муниципальный район Нижнеилимский

Подразделение лесов по целевому назначению эксплуатационные

2. Категория защитности лесов -

3. Общая площадь участка 8,4 га,

в том числе:

лесных земель 8,4 га

из них: покрытых лесной растительностью 8,4 га

не покрытых лесом - га

в том числе несомкнувшихся лесных культур - га

нелесных земель - га.

из них: пашни - га.

сенокосов - га.

пастбищ - га.

вод - га.

прочих земель - га.



4. Таксационное описание по материалам государственного лесного реестра:

Наименование лесничества	№ квартала	№ выдела	Площадь, га	Состав насаждения	Класс возраста/возраст, лет	Бонитет	Полнота	Общий запас древесины, куб. м	Сухостой, куб. м
Нижнеилимское	156	2	8,4	2С2Л2П2Е1Б1 ОС	8/150	3	0,6	2100	84
Итого			8,4					2100	84

5. Таксационное описание по результатам обследования

Наименование лесничества	№ квартала	№ выдела	Площадь, га	Состав насаждения	Класс возраста/возраст, лет	Бонитет	Полнота	Общий запас древесины, куб. м
Нижнеилимское	156	2	8,4	9С1Л	8/150	3	0,6	2100
Итого								2100

6. Участок \_\_\_\_\_ не имеет \_\_\_\_\_ особо защитное значение, выражающееся в следующем:  
(имеет или не имеет)

7. Лесохозяйственные особенности участка: насаждения повреждены стволовыми гнилями от поражения сосновой губкой, вредители леса, ветровал.

8. При составлении акта сделаны следующие замечания и предложения:  
Назначить сплошную санитарную рубку.

Лица, проводившие обследование:

Константинова М.И. \_\_\_\_\_  
(Ф.И.О., подпись)

Морозов А.В. \_\_\_\_\_  
(Ф.И.О., подпись)

Синякова Т.З. \_\_\_\_\_  
(Ф.И.О., подпись)



Неотъемлемой частью настоящего акта является чертеж лесного участка

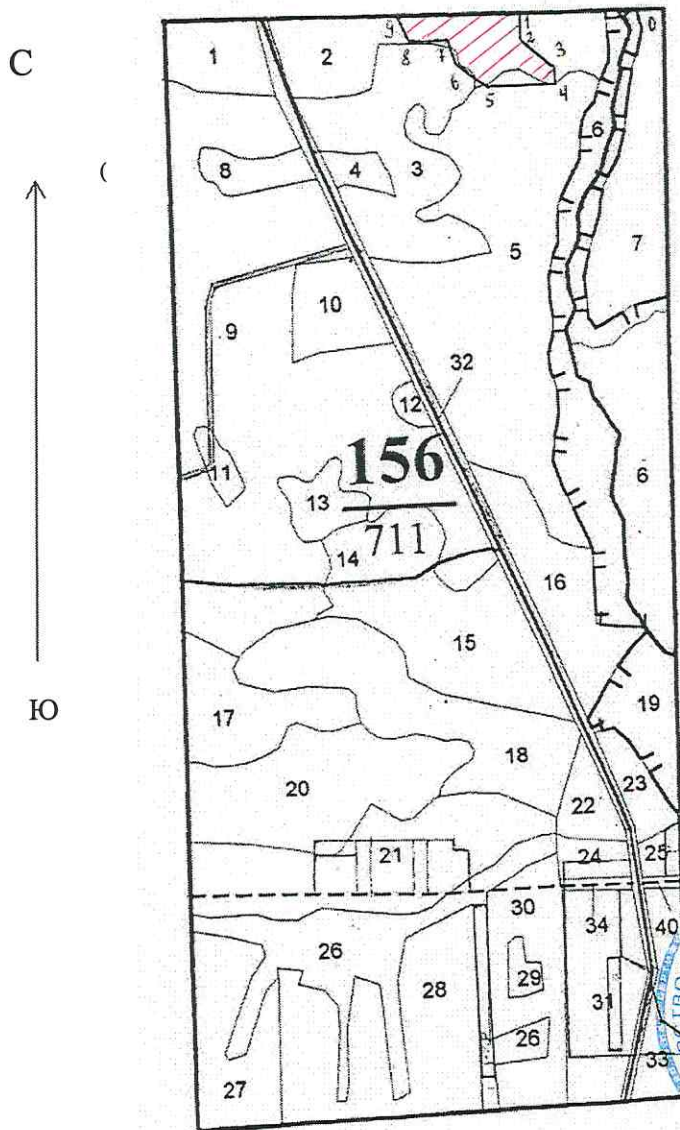
Приложение  
к акту несоответствия  
данных государственного  
лесного реестра  
натурному обследованию  
от 20.08.17г № 469-18/1

Чертеж лесного участка

Масштаб 1:25000

Площадь участка – 8,4 га  
по данным инструментальной съемки границ

Данные инструментальной съемки границ



№-№ точек	Румбы линий	Длина линий, м
0-1	СЗ:88	518
1-2	Ю:00	101
2-3	ЮВ:48	158
3-4	Ю:00	60
4-5	СЗ:90	247
5-6	СЗ:50	128
6-7	СЗ:17	98
7-8	СЗ:90	146
8-9	СЗ:17	111
9-1	ЮВ:88	435



Подписи :

Лица, проводившие обследование  
Гл. специалист-эксперт отдела  
по Нижнеилимскому лесничеству  
(должность)

(подпись, печать)

Вед. специалист-эксперт отдела  
по Нижнеилимскому лесничеству  
(должность)

(подпись, печать)

Ст. специалист 1 разряда  
по Нижнеилимскому лесничеству  
(должность)

(подпись, печать)

*Handwritten signature of M.I. Konstantinova*

Константинова М.И.

(Ф.И.О.)

*Handwritten signature of A.V. Morozov*

Морозов А.В.

(Ф.И.О.)

*Handwritten signature of T.Z. Sinyakova*

Снякова Т.З.

(Ф.И.О.)

Утверждаю: ВЗД начальника территориального  
отдела министерства лесного комплекса  
Иркутской области  
по Нижнеилимскому лесничеству

В.Н.Барсуков

(фамилия, имя, отчество)

(подпись)

М.П. « 10 »



Акт № 468-18/17

несоответствия данных государственного лесного реестра натурному обследованию

Рудногорск

(населенный пункт)

20.09.17

(дата)

Главный специалист-эксперт отдела по Нижнеилимскому лесничеству Константинова  
(Ф.И.О., должности и наименования организаций лиц, проводивших обследование)  
М.И., ведущий специалист-эксперт отдела по Нижнеилимскому лесничеству Морозов А.В.,  
старший специалист 1 разряда по Нижнеилимскому лесничеству Синякова Т.З.,  
провели натурное обследование лесного участка, в целях: уточнения  
таксационных характеристик насаждения данным государственного лесного реестра

При обследовании уточнены данные лесного реестра и установлено:

1. Участок расположен в лесах Нижнеилимского лесничества,  
Рудногорского участкового лесничества, Брусничной дачи

в квартале № 156 выдел 5

Субъект Российской Федерации Иркутская область

Муниципальный район Нижнеилимский

Подразделение лесов по целевому назначению эксплуатационные

2. Категория защитности лесов -

3. Общая площадь участка 0,8 га,

в том числе:

лесных земель 0,8 га

из них: покрытых лесной растительностью 0,8 га

не покрытых лесом - га

в том числе несомкнувшихся лесных культур - га

нелесных земель - га.

из них: пашни - га.

сенокосов - га.

пастбищ - га.

вод - га.

прочих земель - га.



4. Таксационное описание по материалам государственного лесного реестра:

Наименование лесничества	№ квартала	№ выдела	Площадь, га	Состав насаждения	Класс возраста/возраст, лет	Бонитет	Полнота	Общий запас древесины, куб. м	Сухостой, куб.м
Нижеилимское	156	5	0,8	6С1Л1П2Б+Е	8/160	3	0,6	232	8
Итого			0,8					232	8

5. Таксационное описание по результатам обследования

Наименование лесничества	№ квартала	№ выдела	Площадь, га	Состав насаждения	Класс возраста/возраст, лет	Бонитет	Полнота	Общий запас древесины, куб. м
Нижеилимское	156	5	0,8	9С1Л	8/160	2	0,5	232
Итого			0,8					232

6. Участок \_\_\_\_\_ не имеет \_\_\_\_\_ особо защитное значение, выражающееся в следующем:  
(имеет или не имеет)

7. Лесохозяйственные особенности участка: насаждения повреждены стволовыми гнилями от поражения сосновой губкой, вредители леса, ветровал.

8. При составлении акта сделаны следующие замечания и предложения:  
Назначить сплошную санитарную рубку.

Лица, проводившие обследование:

Константинова М.И.  
(Ф.И.О., подпись)

Морозов А.В.  
(Ф.И.О., подпись)

Синякова Т.З.  
(Ф.И.О., подпись)



Неотъемлемой частью настоящего акта является чертеж лесного участка

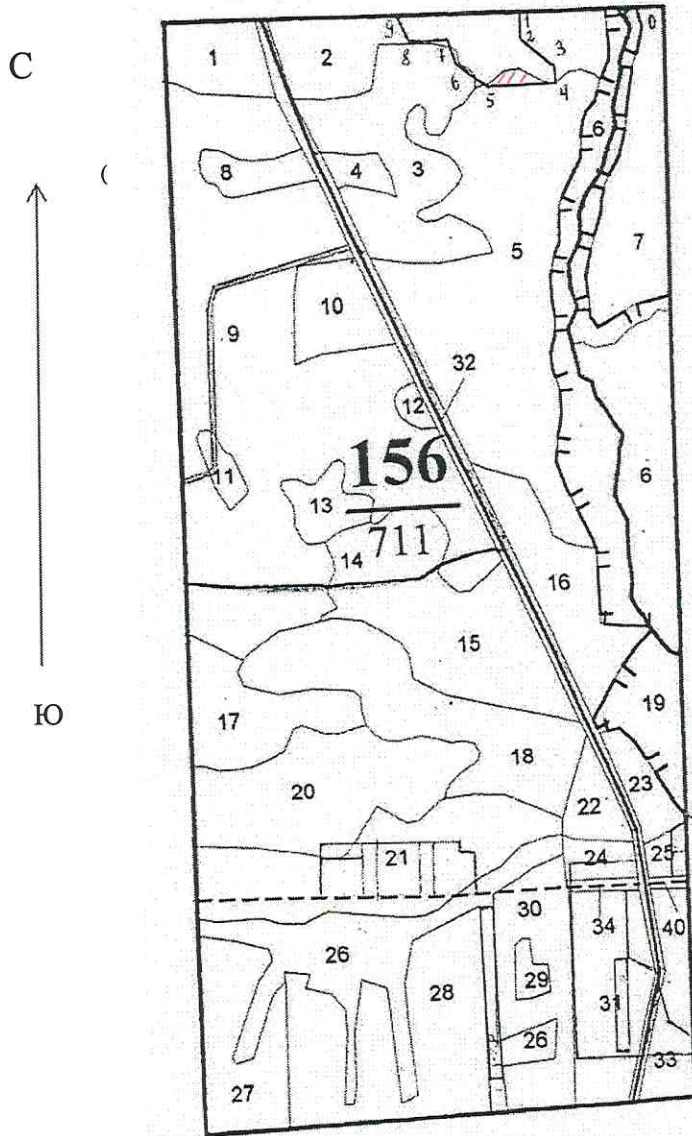
Приложение  
к акту несоответствия  
данных государственного  
лесного реестра  
натурному обследованию  
от 20.09.17 № 468-18/17

Чертеж лесного участка

Масштаб 1:25000

Площадь участка – 0,8 га  
по данным инструментальной съемки границ

Данные инструментальной съемки границ




№-№ точек	Румбы линий	Длина линий, м
0-1	СЗ:88	518
1-2	Ю:00	101
2-3	ЮВ:48	158
3-4	Ю:00	60
4-5	СЗ:90	247
5-6	СЗ:50	128
6-7	СЗ:17	98
7-8	СЗ:90	146
8-9	СЗ:17	111
9-1	ЮВ:88	435



Подписи :


Лица, проводившие обследование  
Гл. специалист-эксперт отдела  
по Нижнеилимскому лесничеству  
(должность)

  
\_\_\_\_\_  
Константинова М.И.  
(Ф.И.О.)  
(подпись, печать)

Вед. специалист-эксперт отдела  
по Нижнеилимскому лесничеству  
(должность)

  
\_\_\_\_\_  
Морозов А.В.  
(Ф.И.О.)  
(подпись, печать)

Ст. специалист 1 разряда  
по Нижнеилимскому лесничеству  
(должность)

  
\_\_\_\_\_  
Синякова Т.З.  
(Ф.И.О.)  
(подпись, печать)

Утверждаю: ВЗД начальника территориального  
отдела министерства лесного комплекса  
Иркутской области  
по Нижнеилимскому лесничеству  
В.Н.Барсуков  
(фамилия, имя, отчество)

М.П. « 10 »

(подпись)

Акт № 470-18/17

несоответствия данных государственного лесного реестра натурному обследованию

Рудногорск  
(населенный пункт)

20.09.17  
(дата)

Главный специалист-эксперт отдела по Нижнеилимскому лесничеству Константинова  
(Ф.И.О., должности и наименования организаций лиц, проводивших обследование)  
М.И., ведущий специалист-эксперт отдела по Нижнеилимскому лесничеству Морозов А.В.  
старший специалист 1 разряда по Нижнеилимскому лесничеству Синякова Т.З.,  
провели натурное обследование лесного участка, в целях: уточнения  
таксационных характеристик насаждения данным государственного лесного реестра

При обследовании уточнены данные лесного реестра и установлено:

1. Участок расположен в лесах Нижнеилимского лесничества,  
Рудногорского участкового лесничества, Брусничной дачи

в квартале № 156 выдел 5

Субъект Российской Федерации Иркутская область

Муниципальный район Нижнеилимский

Подразделение лесов по целевому назначению эксплуатационные

2. Категория защитности лесов -

3. Общая площадь участка 4,4 га,

в том числе:

лесных земель 4,4 га

из них: покрытых лесной растительностью 4,4 га

не покрытых лесом -          га

в том числе несомкнувшихся лесных культур          га

нелесных земель          га.

из них: пашни          га.

сенокосов          га.

пастбищ          га.

вод          га.

прочих земель          га.



4. Таксационное описание по материалам государственного лесного реестра:

Наименование лесничества	№ квартала	№ выдела	Площадь, га	Состав насаждения	Класс возраста/возраст, лет	Бонитет	Полнота	Общий запас древесины, куб. м	Сухостой, куб.м
Нижеилимское	156	5	4,4	6С1Л1П2Б+Е	8/160	3	0,6	1276	44
Итого			4,4					1276	44

5. Таксационное описание по результатам обследования


Наименование лесничества	№ квартала	№ выдела	Площадь, га	Состав насаждения	Класс возраста/возраст, лет	Бонитет	Полнота	Общий запас древесины, куб. м
Нижеилимское	156	5	4,4	9С1Л	8/160	2	0,5	1276
Итого			4,4					1276


6. Участок \_\_\_\_\_ не имеет \_\_\_\_\_ особо защитное значение, выражающееся в следующем:  
(имеет или не имеет)


7. Лесохозяйственные особенности участка: насаждения повреждены стволовыми гнилями от поражения сосновой губкой, вредители леса, ветровал.

8. При составлении акта сделаны следующие замечания и предложения:  
Назначить сплошную санитарную рубку.

Лица, проводившие обследование:

Константинова М.И.   
(Ф.И.О., подпись)

Морозов А.В.   
(Ф.И.О., подпись)

Синякова Т.З.   
(Ф.И.О., подпись)



Неотъемлемой частью настоящего акта является чертеж лесного участка

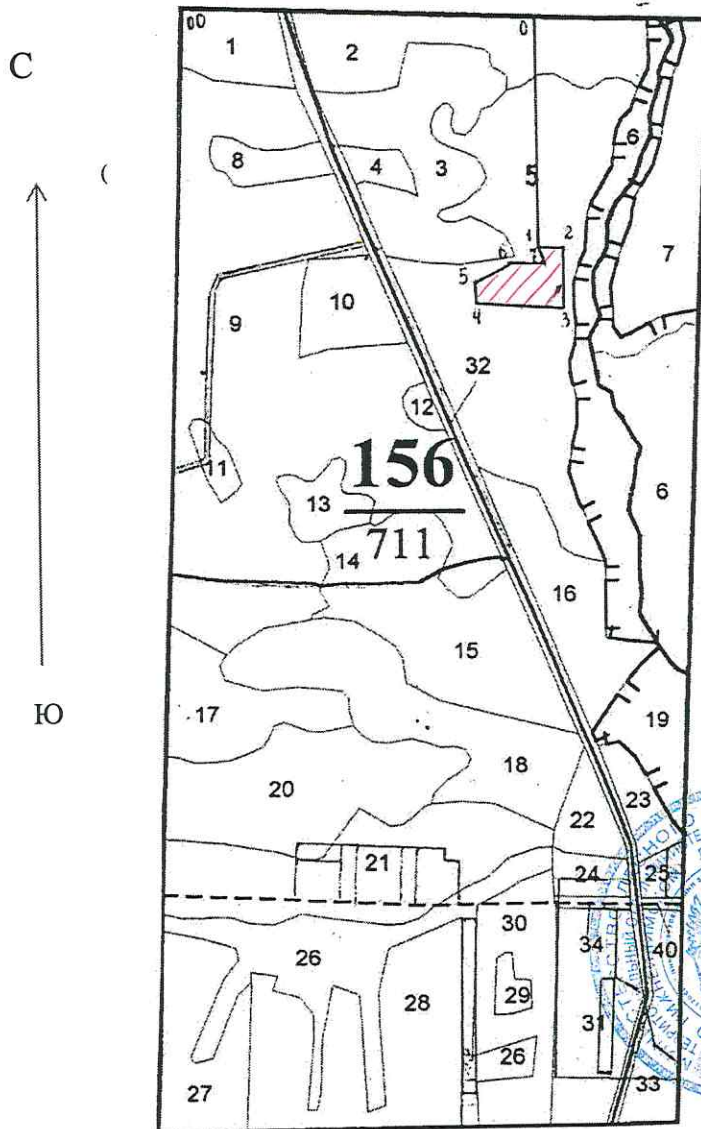
Приложение  
к акту несоответствия  
данных государственного  
лесного реестра  
натурному обследованию  
от 20.09.17 № 470-18/17

Чертеж лесного участка

Масштаб 1:25000

Площадь участка – 4,4 га  
по данным инструментальной съемки границ


Данные инструментальной съемки границ



№-№ точек	Румбы линий	Длина линий, м
00-0	ЮВ:88	1197
0-1	Ю:00	829
1-2	ЮВ:90	80
2-3	Ю:00	212
3-4	СЗ:86	301
4-5	С:00	72
5-6	СВ:60	127
6-7	ЮВ:90	136
7-1	СЗ:25	61

Подписи :

Лица, проводившие обследование  
Гл. специалист-эксперт отдела  
по Нижнеилимскому лесничеству  
(должность)

  
\_\_\_\_\_  
Константинова М.И.  
(Ф.И.О.)  
(подпись, печать)

Вед. специалист-эксперт отдела  
по Нижнеилимскому лесничеству  
(должность)

  
\_\_\_\_\_  
Морозов А.В.  
(Ф.И.О.)  
(подпись, печать)

Ст. специалист 1 разряда  
по Нижнеилимскому лесничеству  
(должность)

  
\_\_\_\_\_  
Синякова Т.З.  
(Ф.И.О.)  
(подпись, печать)

Утверждаю: ВЗД начальника территориального  
отдела министерства лесного комплекса  
Иркутской области  
по Нижнеилимскому лесничеству

В.Н.Барсуков

(фамилия, имя, отчество)

(подпись)

М.П. « \_\_\_\_\_ »



10.10.2017

Акт № 478-18/17

несоответствия данных государственного лесного реестра натурному обследованию

Рудногорск

(населенный пункт)

20.08.17

(дата)

Главный специалист-эксперт отдела по Нижнеилимскому лесничеству Константинова

(Ф.И.О., должности и наименования организаций лиц, проводивших обследование)

М.И., ведущий специалист-эксперт отдела по Нижнеилимскому лесничеству Морозов А.В.,

старший специалист 1 разряда по Нижнеилимскому лесничеству Синякова Т.З.,

провели натурное обследование лесного участка, в целях: уточнения  
таксационных характеристик насаждения данным государственного лесного реестра

При обследовании уточнены данные лесного реестра и установлено:

1. Участок расположен в лесах Нижнеилимского лесничества,  
Рудногорского участкового лесничества, Брусничной дачи

в квартале № 187 выдел 1

Субъект Российской Федерации Иркутская область

Муниципальный район Нижнеилимский

Подразделение лесов по целевому назначению эксплуатационные

2. Категория защитности лесов -

3. Общая площадь участка 7,9 га,

в том числе:

лесных земель 7,9 га

из них: покрытых лесной растительностью 7,9 га

не покрытых лесом - га

в том числе несомкнувшихся лесных культур - га

нелесных земель - га.

из них: пашни - га.

сенокосов - га.

пастбищ - га.

вод - га.

прочих земель - га.



4. Таксационное описание по материалам государственного лесного реестра:

Наименование лесничества	№ квартала	№ выдела	Площадь, га	Состав насаждения	Класс возраста/возраст, лет	Бонитет	Полнота	Общий запас древесины, куб. м	Сухостой, куб. м
Нижнеилимское	187	1	7,9	2С2Л1П4ОС1Б	8/150	3	0,6	2133	158
Итого			7,9					2133	158

5. Таксационное описание по результатам обследования

Наименование лесничества	№ квартала	№ выдела	Площадь, га	Состав насаждения	Класс возраста/возраст, лет	Бонитет	Полнота	Общий запас древесины, куб. м
Нижнеилимское	187	1	7,9	9С1Л	8/160	2	0,5	1975
Итого			7,9					1975

6. Участок \_\_\_\_\_ не имеет \_\_\_\_\_ особо защитное значение, выражающееся в следующем:  
(имеет или не имеет)

7. Лесохозяйственные особенности участка: насаждения повреждены стволовыми гнилями от поражения сосновой губкой, вредители леса, ветровал.

8. При составлении акта сделаны следующие замечания и предложения:  
Назначить сплошную санитарную рубку.

Лица, проводившие обследование:

Константинова М.И.  
(Ф.И.О., подпись)

Морозов А.В.  
(Ф.И.О., подпись)

Синякова Т.З.  
(Ф.И.О., подпись)



Неотъемлемой частью настоящего акта является чертеж лесного участка

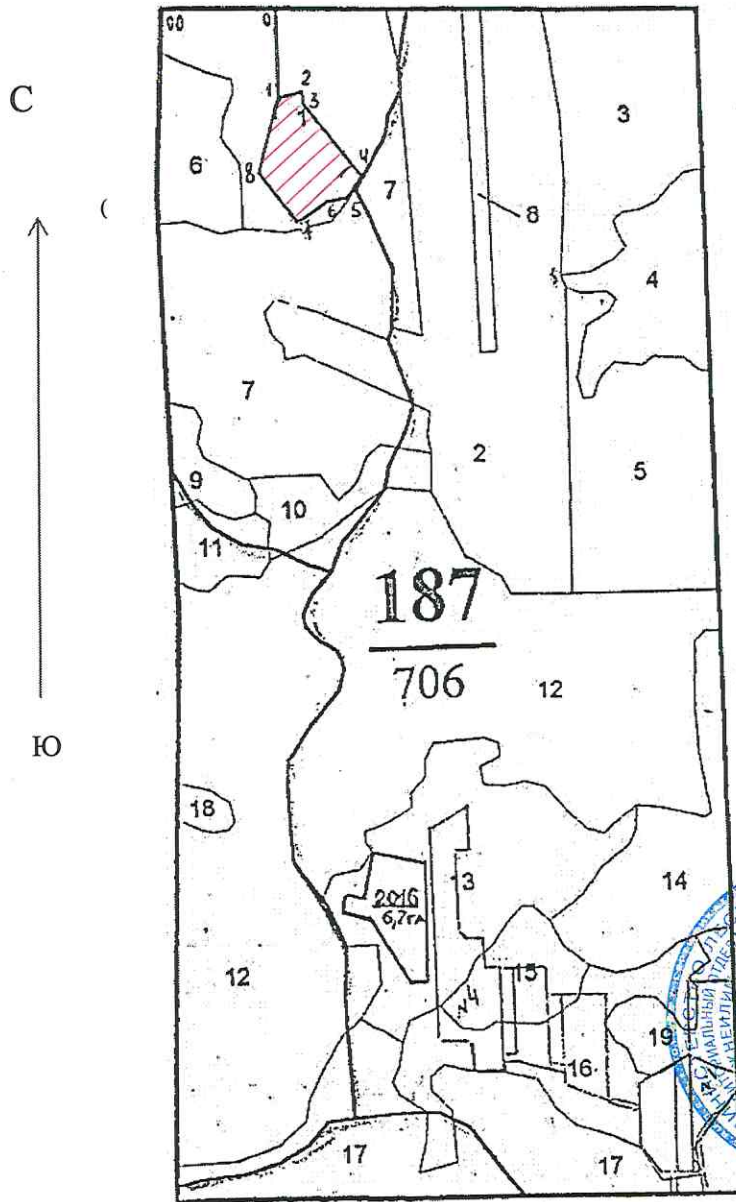
Приложение  
к акту несоответствия  
данных государственного  
лесного реестра  
натурному обследованию  
от 20.08.17 № 478-18/17

Чертеж лесного участка

Масштаб 1:25000

Площадь участка – 7,9 га  
по данным инструментальной съемки границ

Данные инструментальной съемки границ



№-№ точек	Румбы линий	Длина линий, м
00-0	ЮВ:88	365
0-1	Ю:00	291
1-2	СВ:80	78
2-3	ЮВ:15	30
3-4	ЮВ:35	304
4-5	ЮЗ:30	80
5-6	ЮЗ:80	65
6-7	ЮЗ:58	113
7-8	СЗ:39	200
8-1	СВ:15	259

Подписи :

Лица, проводившие обследование  
Гл. специалист-эксперт отдела  
по Нижнеилимскому лесничеству  
(должность)

Константинова М.И.

(Ф.И.О.)

(подпись, печать)

Вед. специалист-эксперт отдела  
по Нижнеилимскому лесничеству  
(должность)

Морозов А.В.

(Ф.И.О.)

(подпись, печать)

Ст.специалист 1 разряда  
по Нижнеилимскому лесничеству  
(должность)

Синякова Т.З.

(Ф.И.О.)

(подпись, печать)

Таксадионное описание

Приложение 2

лесхоз: РУДИНОРСКИЙ лесничество: ВРУСЯЧНОЕ

арендный участок: АООТ "ЖЛАНОВСКИЙ КУПЦ"

лесничество: ОСВОБЖДЕННЫЕ ЛЕСА

Квартал: 126

ИВ: Дно	Состав, подрост, подлесок, мд: га	Р: е с	У: м а	С: е а	О: с о б о б н о с т ь	В: ы д е л а	П: ы д е л а	З: а п а с с ы р о с т . м 3	Е д и н : З а х л а м л е н . д е р .	Р е : е с т .	П и н : в о з .	О б ш и й : Д и к -	Х о з ь с т в е н н ы е : Р а с п о р я ж е н и я
В: Дно	Р: е с	У: м а	С: е а	О: с о б о б н о с т ь	В: ы д е л а	П: ы д е л а	З: а п а с с ы р о с т . м 3	Е д и н : З а х л а м л е н . д е р .	Р е : е с т .	П и н : в о з .	О б ш и й : Д и к -	Х о з ь с т в е н н ы е : Р а с п о р я ж е н и я	

подрост: 7П2С1К (30) 5,0 м, 5,0 тыс. шт./га, ВЛАГОНАДЕЖНЫЙ  
 повреждение ВОЛЕЗНАЕМЫЙ ЛЕСА, ОСИДА, СТЕПЕНЬ ПОВР. СРЕДНЯЯ, ЛОЖНЫЙ ТРУТОВИК  
 СОСТАВ НЕОЦНОРОДИМЫ, ПОЛНОТА НЕРАВНОМЕРНАЯ

9 128,6 6П2С2П+ОС+Е 1 П 160 21 22 8 4 4 3М , 5 180 23148 13889 3215  
 22 С 23 28 28 3М  
 4630  
 4629 1 1286

подрост: 9П1К (30) 4,0 м, 6,0 тыс. шт./га, ВЛАГОНАДЕЖНЫЙ

10 33,2 3С1П1Е3В2ОС+П+К 1 С 100 18 22 5 2 4 БРПТ , 8 260 8632 2590  
 18 П 19 22 3М  
 863  
 863  
 2590  
 1726

подрост: 2К7П1С (30) 4,0 м, 4,0 тыс. шт./га  
 СОСТАВ НЕОЦНОРОДИМЫ, НАСАЖЕНИЕ РАВНОВОЗРАСТНОЕ

11 4,5 2Е1П2Е3В2ОС 1 С 150 21 28 8 4 4 3М , 7 250 1125  
 19 П 23 28 3М  
 17 20 113  
 18 22 113  
 19 24 225

подрост: 7П1С2Е (30) 4,0 м, 5,0 тыс. шт./га, ВЛАГОНАДЕЖНЫЙ  
 СОСТАВ НЕОЦНОРОДИМЫ, НАСАЖЕНИЕ РАВНОВОЗРАСТНОЕ  
 селекционная оценка: НОРМАЛЬНОЕ

12 42,5 3Е1С6Б+К+П 1 Е 90 17 20 5 3 4 ПР , 5 140 5950 1785  
 18 С 19 20 3М  
 20 3М  
 3570

подрост: ИВР СМ СРЕДНЯЯ  
 ИГОЛЬНИКИ КИПКА 15%  
 ОЗУ: ВОНООХРАННАЯ ЗОНА И ПРИГРЕВНАЯ ЗАЩИТНАЯ ПОЛОСА

13 31,2 5С3П2ОС+В+П+Е 1 С 190 23 32 10 4 4 БРПТ , 5 220 6864 3432  
 23 П 24 32 3М  
 21 26 2059  
 1373

подрост: 7П2С1В (30) 5,0 м, 5,0 тыс. шт./га, ВЛАГОНАДЕЖНЫЙ  
 подлесок: ШП РЕЛКМ  
 повреждение ВОЛЕЗНАЕМЫЙ ЛЕСА, ОСИДА, СТЕПЕНЬ ПОВР. СРЕДНЯЯ, ЛОЖНЫЙ ТРУТОВИК  
 СОСТАВ НЕОЦНОРОДИМЫ, НАСАЖЕНИЕ РАВНОВОЗРАСТНОЕ,  
 селекционная оценка: НОРМАЛЬНОЕ

14 26,2 7П3П+В+ОС+В 1 П 90 15 20 5 3 4 3М , 5 110 2382 2017  
 15 П 17 20 3М  
 855

15 83,5 5И4П1ОС+Б+К 1 П 190 25 32 10 4 3 БРПТ , 4 140 11690 5845  
 22 П 19 20 3М  
 4678 1 1670



РУВКА СОХР. ПИР  
 УХОД ЗА ПОДР.

СПИШНАЯ РУВКА  
 СОЗД. И/КУЛЬТУР  
 ПК №1 С

РУВКА СОХР. ПИР  
 УХОД ЗА ПОДР.











Таксаинокное опксаиное

лесхоз: РУДНОГОРСКИЙ лесничество: БРУСНИЧНОЕ

аренный участок: АООТ "ИПАНОВСКИЙ КППХ"

Квартал: 187

Н.в.:	Лито-:	Состав,	З.п.:	В.о.:	П.к.:	Б.т.:	В.т.:	Тип:	П.т.:	Запас:	К.т.:	Запас:	на:	выпете,	МЗ:	Хозяйственные:
О.м.:	Маль,	подросок,	р.п.:	о.о.:	л.р.:	о.о.:	неца:	неца:	л.т.ч.о.:	В.т.ч.о.:	Обшир:	по.т.а.:	Сухо:	Р.т.ст.:	Обшир:	Лик-:
М.д.:	ра:	поява,	у.м.а.:	р.а.:	о.т.:	з.з.:	е.у.сл.о.в.:	а.т.:	га.на.:	сост.а.:	ст.о.в.:	д.л.н.:	в.о.з.:	в.и.д.а.:	в.и.д.а.:	распоряжения:
Р.п.:	га:	решет,	о.с.о.б.е.д.н.о.с.т.и:	к.т.:	т.т.:	а.т.:	р.п.:	т.т.:	а.т.:	выпел:	п.о.р.о.д.:	р.:	а.т.:	в.и.д.а.:	в.и.д.а.:	
а.:	а.:	выдета														

1 38,2 2С2ЛП4ОС1В 1 С 150 24 26 8 4 3 ЧЗМ ,6 270 10314 2063 1 764 1146 382 РУВКА СОХР. ПДР УХОД ЗА ПОДР.

подросок: 3К2С5П (20) 2,0 м, 4,0 тыс. шт./га, БЛАГОНАДЕЖНЫЙ  
 подлесок: СПР ШП СРЕДНИЙ  
 повреждение БОЛЕЗНЯМИ ЛЕСА, ОСИНА, СТЕПЕНЬ ПОВР. СРЕДНЯЯ, ЛОЖНЫЙ ТРУТОВИК  
 СОСТАВ НЕОДНОРОДНЫЙ, ПОПНОТА НЕРАВНОМЕРНАЯ

2 91,0 5ОС2В2С1П+Е 1 ОС 5 2 2 1 1 3 РТ ,5 5 455 227 91 46  
 подлесок: СПР ШП ОПК СРЕДНИЙ  
 СОСТАВ НЕОДНОРОДНЫЙ, ПОПНОТА НЕРАВНОМЕРНАЯ, НАСАЖДЕНИЕ РАЗНОВОЗРАСТНОЕ

3 33,6 4ОС2В3П1С 1 ОС 90 23 22 9 4 3 РТ ,7 250 8400 3360 1680 2520 840  
 подросок: 2К4П2Е (20) 2,0 м, 2,0 тыс. шт./га, БЛАГОНАДЕЖНЫЙ  
 подлесок: СПР ШП СРЕДНИЙ  
 повреждение БОЛЕЗНЯМИ ЛЕСА, ОСИНА, СТЕПЕНЬ ПОВР. СРЕДНЯЯ, ЛОЖНЫЙ ТРУТОВИК  
 СОСТАВ НЕОДНОРОДНЫЙ

4 20,6 5ОС2В1С1П+Е 1 ОС 100 25 24 10 4 2 РТ ,7 270 5562 2781 1113 556 556  
 подросок: 6Е3П2К (20) 2,0 м, 4,0 тыс. шт./га, БЛАГОНАДЕЖНЫЙ  
 подлесок: ШП Р СПР СРЕДНИЙ  
 повреждение БОЛЕЗНЯМИ ЛЕСА, ОСИНА, СТЕПЕНЬ ПОВР. СРЕДНЯЯ, ЛОЖНЫЙ ТРУТОВИК  
 СОСТАВ НЕОДНОРОДНЫЙ

5 37,8 5ОС1В3С1П+Е+П 1 ОС 90 24 24 9 4 2 РТ ,7 260 9828 4914 983 983  
 подросок: 6К2Е2П (20) 2,0 м, 2,0 тыс. шт./га, БЛАГОНАДЕЖНЫЙ  
 подлесок: ОПК СПР ШП СРЕДНИЙ  
 повреждение БОЛЕЗНЯМИ ЛЕСА, ОСИНА, СТЕПЕНЬ ПОВР. СРЕДНЯЯ, ЛОЖНЫЙ ТРУТОВИК  
 СОСТАВ НЕОДНОРОДНЫЙ

6 12,8 5ОС2В2С1П+Е 1 ОС 10 4 2 1 1 3 РТ ,6 10 128 64 26 25 13  
 подлесок: ОПК СПР ШП СРЕДНИЙ  
 повреждение БОЛЕЗНЯМИ ЛЕСА, ОСИНА, СТЕПЕНЬ ПОВР. СРЕДНЯЯ, ЛОЖНЫЙ ТРУТОВИК  
 СОСТАВ НЕОДНОРОДНЫЙ



618 206 РУВКА СОХР. ПДР УХОД ЗА ПОДР.

1134 378 СПИЩАЯ РУВКА ЕСТЬЕСТВ. ЗАРАЩ.