

УТВЕРЖДАЮ:

Должность Заместитель Министра
Ф.И.О. А.Ю. Саурин
Дата 8.11.2017

Акт
лесопатологического обследования № 62-14-56/11

лесных насаждений Качугского лесничества (лесопарка)
Иркутской области
(субъект Российской Федерации)

Способ лесопатологического обследования: 1. Визуальный
2. Инструментальный

Место проведения

Участковое лесничество	Урочище (дача)	Квартал (кварталы)	Выдел (выделы)	Площадь, га
Ангинское	Бирюльская	247	20	3

Лесопатологическое обследование проведено на общей площади 3 га.

2. Инструментальное обследование лесного участка.

2.1. Фактическая таксационная характеристика лесного насаждения соответствует (не соответствует) (нужное подчеркнуть) таксационному описанию. Причины несоответствия: Давность лет лесоустройства

Ведомость лесных участков с выявленными несоответствиями таксационным описаниям приведена в приложении 1 к Акту.

2.2. Состояние насаждений: **с нарушенной устойчивостью** **с утраченной устойчивостью**

причины повреждения:

Устойчивый низовой пожар средней интенсивности 2016г.

Заселено (отработано) стволовыми вредителями:

Вид вредителя	Порода	Встречаемость (% заселённых деревьев)	Степень заселения лесного насаждения (слабая, средняя, сильная)
Большой сосновый лубоед	С	15	слабая

Повреждено огнём:

Вид пожара	Порода	Состояние корневых лап		Состояние корневой шейки		Подсушивание луба	
		процент повреждённых огнём корней	процент деревьев с данным повреждением	ожог корневой шейки по окружности (1/4; 2/4; 3/4; более 3/4)	процент деревьев с данным повреждением	по окружности (1/4; 2/4; 3/4; более 3/4)	процент деревьев с данным повреждением
Устойчивый низовой пожар средней интенсивности 2016г.	С,Л.	50	50	3/4	50	3/4	50

Поражено болезнями:

Вид болезни	Порода	Встречаемость (% поражённых деревьев)	Степень поражения лесного насаждения (слабая, средняя, сильная)
-	-	-	-

2.3. Выборке подлежит 100 % деревьев,

в том числе:

квартал 247 выдел 20

ослабленных 20 % (причины назначения) Прогар корневой шейки ;

сильно ослабленных 15 % (причины назначения) Прогар корневой шейки ;

усыхающих 5 % (причины назначения) Прогар корневой шейки ;

свежего сухостоя 5 %,

в том числе: свежего ветровала _____ %;

свежего бурелома _____ %;

старого ветровала _____ %;

в том числе: старого бурелома _____ %;
старого сухостоя _____ %;
аварийных _____ %.

2.4. Полнота лесного насаждения после уборки деревьев, подлежащих рубке, составит:
кв. 247 выд. 20-0,22.

Критическая полнота для данной категории лесных насаждений составляет: 0,3

ЗАКЛЮЧЕНИЕ

С целью предотвращения негативных процессов или снижения ущерба от их воздействия назначено:

Участковое лесничество	Урочище (дача)	Квартал	Выдел	Площадь выдела, га	Вид мероприятия	Площадь мероприятия, га	Порода	Запас на выдел, куб. м	Крайние сроки проведения
Ангинское	Бирюльская	247	20	12	ССР	3	С	450	2017

Ведомость перечета деревьев, назначенных в рубку, и абрис лесного участка прилагаются (приложение 2 и 3 к Акту).

Меры по обеспечению возобновления: создание лесных культур.

Мероприятия, необходимые для предупреждения повреждения или поражения смежных насаждений: в прилегающих насаждениях рекомендуется проводить текущие лесопатологические обследования.


Сведения для расчёта степени повреждения:

год образования старого сухостоя _____ - _____ ;

основная причина повреждения древесины Устойчивый низовой пожар средней интенсивности 2016г

Дата проведения обследований 28.08.2017г.

Исполнитель работ по проведению лесопатологического обследования:

Ф.И.О. Персидский Д.В. Подпись 

Приложение 1
к акту лесопатологического обследования

Ведомость лесных участков с выявленными несоответствия таксационным описаниям

Источник данных	Год проведения лесосурьейства	Номер квартала	Номер выдела	Площадь выдела, га	Целевое назначение лесов	Категория защитных лесов	Номер лесопатологического выдела	Площадь лесопатологического выдела, га	Таксационная характеристика										Заложено пробных площадей	
									состав	порода	возраст, лет	средняя высота, м	средний диаметр, см	тип леса	тип условий местопрорастания	плотота	бонитет	Запас, куб. м/га	количество, шт	общая площадь, га
ТО	1991	247	20	12	Эксп.	-	1	3	8С2Л	С	110	21	20	БРРГ	С2	0,7	3	290	1	3
	2017																			

Примечание:


ТО - таксационные описания

Ф - фактическая характеристика лесного насаждения

Исполнитель работ по проведению лесопатологического обследования:

ФИО Персидский Д. В.

Подпись



Результаты проведения лесопатологического обследования лесных насаждений за август 2017г.

Субъект Российской Федерации: Иркутская область, Лесничество (лесопарк) Качугское
Участковое лесничество Ангинское Урочище (лесная дача) Бирюльская

1	2	3	4	5	6	7	8	9	10	11	12	13	14	15	16	Распределение деревьев по категориям состояния, % от запаса										30	31	32	Назначенные мероприятия									
																без признаков ослабления	ослабленные	сильно ослабленные	высыхающие	свежий сухостой	старый сухостой	свежий ветровал	старый ветровал	свежий бурелом	старый бурелом				аварийные деревья	Признаки повреждения деревьев	Доля поврежденных деревьев, %	Причины ослабления, повреждения	Подлежит рубки, %	вид	площадь, га			
247	20	12	Эксп.	-	1	3	8С	С	160*	23*	32*	БРРТ	0,4*	3	150*	352	18	19	20	21	22	23	24	25	26	27	28	29	30	31	32	33	34					
							2Л	Л	160*	19*	24*					161	30	30	30	5	5							314	70	864	45	ССР	3					
Итого по выделу																513	30	30	30	5	5										70		45	45		3		

864 - устойчивый низовой пожар 1-3 летней давности средней интенсивности

338 - повреждение лубомом соевыми болями

314 - ожог корневой шейки (более 3/4 окружности)

611 - заселено менее 3/4 окрестн под кроной

Показатели, не соответствующие таксационному описанию отмечаются "*".
Исполнитель работ по проведению лесопатологического обследования:

ФИО Перидский Д.В.

Подпись

Дата составления документа 02.10.2017

Телефон 8 (3952) 34-78-62

Ведомость перечета деревьев назначенных в рубку

ВРЕМЕННАЯ ПРОБНАЯ ПЛОЩАДЬ № 1

Субъект Российской Федерации Иркутская область

Лесничество (лесопарк) Качугское Квартал 247 Выдел 20

Площадь 3 га,

Номер очага вредных организмов _____ Размер пробной площади 3 га.

Таксационная характеристика:

тип леса	<u>БРРТ</u>	состав	<u>8С2Л</u>	возраст	<u>160</u>	бонитет	<u>3</u>
полнота	<u>0,4</u>	запас на га	<u>150</u>	возобновление	<u>отсутствует</u>		

Время и причина ослабления лесного насаждения:

Устойчивый низовой пожар 1-3 летней давности средней интенсивности 2016г.

Тип очага вредных организмов: эпизодический, хронический (подчеркнуть)

Фаза развития очага вредных организмов: начальная, нарастания численности, собственно вспышка, кризис (почеркнуть)

Состояние лесного насаждения, намечаемые мероприятия:

Насаждение перестойное. Насаждение неоднократно подвергалось воздействию огнем. Последний пожар в 2016 году средней интенсивности. Высота нагара достигает 2-3 метров. В результате пожара круговые ожоги получили корневые лапы, корневая шейка, ствол. Под воздействием высоких температур полностью сгорела лесная подстилка. Тонкомерный древостой высох, с него облетела кора. Толстомер усыхает. У него еще зеленая крона, но имеются прогары, подсушивание луба и ожог корневой шейки по окружности $\frac{3}{4}$ и более. В настоящее время ослабленные деревья подвергаются заселению стволовыми вредителями. Происходит вывал деревьев из-за прогара корней и корневых лап. Насаждение теряет свою биологическую устойчивость – необходимо проведение санитарно-оздоровительных мероприятий. СКС - 2,26. Рекомендуется проведение сплошной санитарной рубки.

Исполнитель работ по проведению лесопатологического обследования:

ФИО Персидский Д.В.

Подпись _____

Дата составления документа

02.10.2017

Телефон

8 (3952) 34-78-62

ВЕДОМОСТЬ ПЕРЕЧЕТА ДЕРЕВЬЕВ

Порода: **сосна**

Ступени толщины, см	Количество деревьев по категориям состояния, шт																Всего деревьев по ступеням толщины	
	I	II	III	IV		V		VI			Ветровал, бурелом			аварийные деревья			шт.	в т.ч. подлеж ат рубке
				НЗ	З	НЗ	З	НЗ	З	О	НЗ	З	О	НЗ	З	О		
1	2	3	4	5	6	7	8	9	10	11	12	13	14	15	16	17	18	19
8	0	0	0	0	0	0	0	0	0	0	0	0	0	0	0	0	0	0
12	0	0	0	0	0	0	0	0	0	0	0	0	0	0	0	0	0	0
16	0	0	0	0	0	0	0	0	0	0	0	0	0	0	0	0	0	0
20	5	0	0	0	0	0	0	0	0	0	0	0	0	0	0	0	5	0
24	1	7	3	1	0	0	0	0	0	0	0	0	0	0	0	0	12	50
28	15	14	13	0	5	0	5	0	0	0	0	0	0	0	0	0	52	46
32	73	80	80	11	0	10	2	0	0	0	0	0	0	0	0	0	256	48
36	11	4	10	1	0	1	0	0	0	0	0	0	0	0	0	0	27	26
40	0	0	0	0	0	0	0	0	0	0	0	0	0	0	0	0	0	0
44	0	0	0	0	0	0	0	0	0	0	0	0	0	0	0	0	0	0
48	0	0	0	0	0	0	0	0	0	0	0	0	0	0	0	0	0	0
52	0	0	0	0	0	0	0	0	0	0	0	0	0	0	0	0	0	0
56	0	0	0	0	0	0	0	0	0	0	0	0	0	0	0	0	0	0
60	0	0	0	0	0	0	0	0	0	0	0	0	0	0	0	0	0	0
64	0	0	0	0	0	0	0	0	0	0	0	0	0	0	0	0	0	0
68	0	0	0	0	0	0	0	0	0	0	0	0	0	0	0	0	0	0
72	0	0	0	0	0	0	0	0	0	0	0	0	0	0	0	0	0	0
76	0	0	0	0	0	0	0	0	0	0	0	0	0	0	0	0	0	0
80	0	0	0	0	0	0	0	0	0	0	0	0	0	0	0	0	0	0
Итого деревьев.	105	105	106	13	5	11	7	0	0	0	0	0	0	0	0	0	352	45
%	30	30	30	4	1	3	2	0	0	0	0	0	0	0	0	0	100	45

Порода: **Лиственница**

Ступени толщины, см	Количество деревьев по категориям состояния, шт																Всего деревьев по ступеням толщины	
	I	II	III	IV		V		VI			Ветровал, бурелом			аварийные деревья			шт.	в т.ч. подлеж ат рубке
				НЗ	З	НЗ	З	НЗ	З	О	НЗ	З	О	НЗ	З	О		
1	2	3	4	5	6	7	8	9	10	11	12	13	14	15	16	17	18	19
8	0	0	0	0	0	0	0	0	0	0	0	0	0	0	0	0	0	0
12	0	0	0	0	0	0	0	0	0	0	0	0	0	0	0	0	0	0
16	0	0	4	0	0	0	0	0	0	0	0	0	0	0	0	0	4	75
20	10	8	4	0	2	0	2	0	0	0	0	0	0	0	0	0	26	42
24	33	35	36	4	0	5	0	0	0	0	0	0	0	0	0	0	113	44
28	5	5	5	0	2	0	1	0	0	0	0	0	0	0	0	0	18	50
32	0	0	0	0	0	0	0	0	0	0	0	0	0	0	0	0	0	0
36	0	0	0	0	0	0	0	0	0	0	0	0	0	0	0	0	0	0
40	0	0	0	0	0	0	0	0	0	0	0	0	0	0	0	0	0	0
44	0	0	0	0	0	0	0	0	0	0	0	0	0	0	0	0	0	0
48	0	0	0	0	0	0	0	0	0	0	0	0	0	0	0	0	0	0
52	0	0	0	0	0	0	0	0	0	0	0	0	0	0	0	0	0	0
56	0	0	0	0	0	0	0	0	0	0	0	0	0	0	0	0	0	0
60	0	0	0	0	0	0	0	0	0	0	0	0	0	0	0	0	0	0
64	0	0	0	0	0	0	0	0	0	0	0	0	0	0	0	0	0	0
68	0	0	0	0	0	0	0	0	0	0	0	0	0	0	0	0	0	0
72	0	0	0	0	0	0	0	0	0	0	0	0	0	0	0	0	0	0
76	0	0	0	0	0	0	0	0	0	0	0	0	0	0	0	0	0	0
80	0	0	0	0	0	0	0	0	0	0	0	0	0	0	0	0	0	0
Итого деревьев.	48	48	49	4	4	5	3	0	0	0	0	0	0	0	0	0	161	45
%	30	30	31	2	2	3	2	0	0	0	0	0	0	0	0	0	100	45

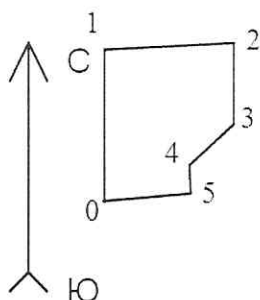
Порода: Итого по выделу

Степени толщины, см	Количество деревьев по категориям состояния, шт																Всего деревьев по ступеням толщины				
	I	II	III	IV		V		VI			Ветровал, бурелом			аварийные деревья			шт.	в т.ч. подлежа т рубке			
				НЗ	З	НЗ	З	НЗ	З	О	НЗ	З	О	НЗ	З	О					
				5	6	7	8	9	10	11	12	13	14	15	16	17			18	19	
1	0	0	0	0	0	0	0	0	0	0	0	0	0	0	0	0	0	0	0		
8	0	0	0	0	0	0	0	0	0	0	0	0	0	0	0	0	0	0	0	0	
12	0	0	0	0	0	0	0	0	0	0	0	0	0	0	0	0	0	0	0	0	
16	0	0	4	0	0	0	0	0	0	0	0	0	0	0	0	0	0	0	0	4	75
20	15	8	4	0	2	0	2	0	0	0	0	0	0	0	0	0	0	0	0	31	35
24	34	42	39	5	0	5	0	0	0	0	0	0	0	0	0	0	0	0	0	125	45
28	20	19	18	0	7	0	6	0	0	0	0	0	0	0	0	0	0	0	0	70	47
32	73	80	80	11	0	10	2	0	0	0	0	0	0	0	0	0	0	0	0	256	48
36	11	4	10	1	0	1	0	0	0	0	0	0	0	0	0	0	0	0	0	27	26
40	0	0	0	0	0	0	0	0	0	0	0	0	0	0	0	0	0	0	0	0	0
44	0	0	0	0	0	0	0	0	0	0	0	0	0	0	0	0	0	0	0	0	0
48	0	0	0	0	0	0	0	0	0	0	0	0	0	0	0	0	0	0	0	0	0
52	0	0	0	0	0	0	0	0	0	0	0	0	0	0	0	0	0	0	0	0	0
56	0	0	0	0	0	0	0	0	0	0	0	0	0	0	0	0	0	0	0	0	0
60	0	0	0	0	0	0	0	0	0	0	0	0	0	0	0	0	0	0	0	0	0
64	0	0	0	0	0	0	0	0	0	0	0	0	0	0	0	0	0	0	0	0	0
Итого деревьев,	153	153	155	17	9	16	10	0	0	0	0	0	0	0	0	0	0	0	0	513	45
%	30	30	30	3	2	3	2	0	0	0	0	0	0	0	0	0	0	0	0	100	45

Примечание: НЗ-незаселенное, З-заселенное, О-отработано вредителями.

Абрис участка

ТО МЛК Иркутской области по Качугскому лесничеству
Ангинское участковое лесничество, Бирюльская дача,
квартал № 247, выд. 20
М 1:10000



№ выдела	Ленты (круговой площадки) перече́та				
	№ ленты (площадки)	длина, м	ширина, м	радиус, м	площадь, га
20	пп 1	Сплошной пересчет			3

Номера точек	Координаты	Румбы линий	Длина, м
0-1	N 53°43'40,08" E 106°27'6,67"	С 0	198
1-2	N 53°43'46,35" E 106°27'7,15"	СВ 87	173
2-3	N 53°43'46,44" E 106°27'16,57"	Ю 0	106
3-4	N 53°43'42,98" E 106°27'16,50"	ЮЗ 48	80
4-5	N 53°43'41,34" E 106°27'13,21"	ЮВ 3	37
5-0	N 53°43'40,08" E 106°27'13,22"	ЮЗ 85	117

Условные обозначения:

 - площадь отвода

Исполнитель работ по проведению лесопатологического обследования:

ФИО Персидский Дмитрий Викторович

Подпись



Дата составления документа: 02.10.2017 г.