

Форма

УТВЕРЖДАЮ:  
Должность Земельный инспектор  
Ф.И.О. А. В. Сошва  
Дата 17.01.2018

Акт  
лесопатологического обследования N 62-03-08/17  
лесных насаждений Бирюсинского лесничества (лесопарка)  
Иркутской области (субъект Российской Федерации)

Способ лесопатологического обследования: 1. Визуальный   
2. Инструментальный  |

Место проведения

Участковое лесничество	Урочище (дача)	Квартал (кварталы)	Выдел (выделы)	Площадь, га
Шелаевское	Петропавловская	254	17	6,9

Лесопатологическое обследование проведено на общей площади 6,9 га.

2. Инструментальное обследование лесного участка.

2.1. Фактическая таксационная характеристика лесного насаждения соответствует (не соответствует) (нужное подчеркнуть) таксационному описанию. Причины несоответствия: -

Ведомость лесных участков с выявленными несоответствиями таксационным описаниям приведена в приложении 1 к Акту.

2.2. Состояние насаждений: с нарушенной устойчивостью  |  
с утраченной устойчивостью

причины повреждения:

Нарушение технологии подсочки, болезни леса, стволовые вредители, ветровал.

Заселено (отработано) стволовыми вредителями:

Вид вредителя	Порода	Встречаемость (% заселенных деревьев)	Степень заселения лесного насаждения (слабая, средняя, сильная)
Черный сосновый усач	С	8	
	Л	26	средняя

Повреждено огнем:

Вид пожара	Порода	Состояние корневых лап		Состояние корневой шейки		Подсушивание луба	
		процент поврежденных огнем корней	процент деревьев с данным повреждением	ожог корневой шейки по окружности (1/4; 2/4; 3/4; более 3/4)	процент деревьев с данным повреждением	по окружности (1/4; 2/4; 3/4; более 3/4)	процент деревьев с данным повреждением

Поражено болезнями:

Вид болезни	Порода	Встречаемость (% пораженных деревьев)	Степень поражения лесного насаждения (слабая, средняя, сильная)
Сосновая губка	С	9	
Трутовик ложный	Ос	19	слабая

2.3. Выборке подлежит 100 % деревьев, в том числе:  
 ослабленных 8 % (причины назначения) механические повреждения;  
 сильно ослабленных 15 % (причины назначения) механические повреждения;  
 усыхающих 10 % (причины назначения) заселение стволовыми вредителями;  
 свежего сухостоя      %,  
 в том числе: свежего ветровала      %;  
 свежего бурелома      %;  
 старого ветровала 9 %;  
 в том числе: старого бурелома      %;  
 старого сухостоя 11 %;  
 аварийных      %.

2.4. Полнота лесного насаждения после уборки деревьев, подлежащих рубке, составит 0,27.

Критическая полнота для данной категории лесных насаждений составляет 0,3.

## ЗАКЛЮЧЕНИЕ

С целью предотвращения негативных процессов или снижения ущерба от их воздействия назначено:

Участков ое лесничес тво	Урочище (дача)	Кварт ал	Выде л	Площад ь, выдела, га	Вид меропр иятия	Площадь меропри ятия, га	Пород а	Запас на выдел, куб. м	Крайние сроки проведе ния
Шелаевс кое	Петропав ловская	254	17	55	ССР	6,9	С	2484	2018

Ведомость перечета деревьев, назначенных в рубку, и абрис лесного участка прилагаются (приложение 2 и 3 к Акту).

Меры по обеспечению возобновления:

Создание лесных культур

Мероприятия, необходимые для предупреждения повреждения или поражения смежных насаждений:

В прилегающих насаждениях рекомендуется проводить текущие лесопатологические обследования.

Сведения для расчета степени повреждения:

год образования старого сухостоя 2010 ;

основная причина повреждения древесины стволовые вредители.

Дата проведения обследований 18-21.07.2017.

Исполнитель работ по проведению лесопатологического обследования:

ФИО Ласков А.С. Подпись \_\_\_\_\_



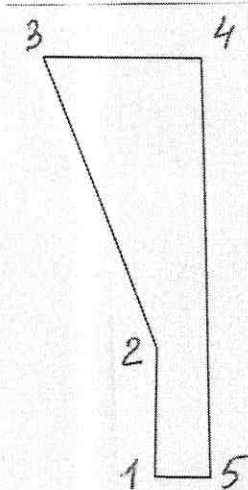




### Абрис участка

Бирюсинское лесн. Шелаевское уч. лесн. Петропавловская дача кв. 254 выд. 17


Масштаб 1:10000




№ выдела	ленты (круговой площадки) перечеа				
	№ ленты (площадки)	длина, м	ширина, м	радиус, м	площадь, га
17	пп 1	100	100		1

№ точек	координаты		румбы линий	длина, м
1-2	57.15.405	98.55.936	С-0	175
2-3	57.15.498	98.55.932	СЗ-22	425
3-4	57.15.694	98.55.723	В-90	215
4-5	57.15.694	98.55.936	ЮВ-02	570
5-1	57.15.405	98.55.991	З-90	50

Условные обозначения:

 - площадь отвода

Исполнитель работ по проведению лесопатологического обследования:

ФИО Ласков А.С. Подпись 

Дата составления документа

26.07.2017 Телефон 89148816597

### Ведомость перечета деревьев назначенных в рубку

ВРЕМЕННАЯ ПРОБНАЯ ПЛОЩАДЬ № 1

Субъект Российской Федерации

Иркутская область

Лесничество (лесопарк)

Бирюсинское

Квартал

254

Выдел

17

Площадь 6,9 га,

Номер очага вредных организмов

Размер пробной площади

1

га.

Таксационная характеристика:

тип леса БРРТ состав

6С2Л2ОС

возраст

230

бонитет

3

полнота 0,7 запас на га

360

возобновление

4К4С2Е (30) 2,0 м, 10,0 тыс.шт/га

Время и причина ослабления лесного насаждения:

В насаждении проводилась подсочка древесины с нарушением технологии (увеличена ширина и глубина кар, применения химических стимуляторов). Насаждения своевременно в рубку не назначено. На сухостойной и ветровальной древесине имеются вылетные отверстия черного соснового усача. Кроны разрежен-ные, хвоя светло-зеленая, матовая, нижние ветви засохли. На сухостойной и ветровальной сосне плодовые тела сосновой губки. На сухостойной и ветровальной осине плодовые тела ложного трутовика. Выявлен обрыв корней и вывал деревьев при ветровале.

Тип очага вредных организмов: эпизодический, хронический (подчеркнуть)

Фаза развития очага вредных организмов: начальная, нарастания численности, собственно вспышка, кризис (почеркнуть)

Состояние лесного насаждения, намечаемые мероприятия:

**Насаждение с нарушенной устойчивостью.  
Намечается проведение сплошной санитарной рубки.  
Средняя категория состояния: 2,9**

Исполнитель работ по проведению лесопатологического обследования:

ФИО Ласков А.С.

Подпись \_\_\_\_\_



Дата составления документа 26.07.2017

Телефон

89148816597



## ВЕДОМОСТЬ ПЕРЕЧЕТА ДЕРЕВЬЕВ

Порода: сосна

Ступени толщины, см	Количество деревьев по категориям состояния, шт																Всего деревьев по ступеням толщины	
	I	II	III	IV		V		VI			Ветровал, бурелом			аварийные деревья			шт.	в т.ч. подлеж ат рубке
				НЗ	З	НЗ	З	НЗ	З	О	НЗ	З	О	НЗ	З	О		
1	2	3	4	5	6	7	8	9	10	11	12	13	14	15	16	17	18	19
8	0	0	0	0	0	0	0	0	0	0	0	0	0	0	0	0	0	0
12	0	0	0	0	0	0	0	0	0	0	0	0	0	0	0	0	0	0
16	0	0	0	0	0	0	0	0	0	0	0	0	0	0	0	0	0	0
20	0	0	0	0	0	0	0	0	0	0	0	0	0	0	0	0	0	0
24	0	0	0	0	0	0	0	0	0	0	0	0	0	0	0	0	0	0
28	12	3	0	3	0	0	0	0	0	0	0	0	0	0	0	0	18	17
32	14	4	17	0	0	0	0	0	0	3	0	0	0	0	0	0	38	53
36	15	21	0	4	0	0	0	0	0	4	0	0	2	0	0	0	46	41
40	0	20	13	5	0	0	0	0	0	0	0	0	3	0	0	0	41	80
44	0	0	8	3	0	0	0	0	0	3	0	0	0	0	0	0	14	100
48	0	0	0	0	0	0	0	0	0	2	0	0	0	0	0	0	2	100
52	0	0	0	0	0	0	0	0	0	0	0	0	0	0	0	0	0	0
56	0	0	0	0	0	0	0	0	0	0	0	0	0	0	0	0	0	0
60	0	0	0	0	0	0	0	0	0	0	0	0	0	0	0	0	0	0
64	0	0	0	0	0	0	0	0	0	0	0	0	0	0	0	0	0	0
68	0	0	0	0	0	0	0	0	0	0	0	0	0	0	0	0	0	0
72	0	0	0	0	0	0	0	0	0	0	0	0	0	0	0	0	0	0
76	0	0	0	0	0	0	0	0	0	0	0	0	0	0	0	0	0	0
80	0	0	0	0	0	0	0	0	0	0	0	0	0	0	0	0	0	0
Итого деревьев,	41	48	38	15	0	0	0	0	0	12	0	0	5	0	0	0	159	57
%	26	30	24	9	0	0	0	0	0	8	0	0	3	0	0	0	100	57

Порода: Лиственница

Ступени толщины, см	Количество деревьев по категориям состояния, шт																Всего деревьев по ступеням толщины	
	I	II	III	IV		V		VI			Ветровал, бурелом			аварийные деревья			шт.	в т.ч. подлеж ат рубке
				НЗ	З	НЗ	З	НЗ	З	О	НЗ	З	О	НЗ	З	О		
1	2	3	4	5	6	7	8	9	10	11	12	13	14	15	16	17	18	19
8	0	0	0	0	0	0	0	0	0	0	0	0	0	0	0	0	0	0
12	0	0	0	0	0	0	0	0	0	0	0	0	0	0	0	0	0	0
16	0	0	0	0	0	0	0	0	0	0	0	0	0	0	0	0	0	0
20	0	0	0	0	0	0	0	0	0	0	0	0	0	0	0	0	0	0
24	0	0	0	0	0	0	0	0	0	0	0	0	0	0	0	0	0	0
28	0	0	0	0	0	0	0	0	0	0	0	0	0	0	0	0	0	0
32	12	0	0	0	0	0	0	0	0	0	0	0	0	0	0	0	12	0
36	0	8	0	0	0	0	0	0	0	0	0	0	0	0	0	0	8	0
40	0	0	0	3	0	0	0	0	0	0	0	0	0	0	0	0	3	100
44	0	0	0	0	0	0	0	0	0	0	0	0	6	0	0	0	6	100
48	0	0	0	0	0	0	0	0	0	10	0	0	0	0	0	0	10	100
52	0	0	0	0	0	0	0	0	0	0	0	0	0	0	0	0	0	0
56	0	0	0	0	0	0	0	0	0	0	0	0	0	0	0	0	0	0
60	0	0	0	0	0	0	0	0	0	0	0	0	0	0	0	0	0	0
64	0	0	0	0	0	0	0	0	0	0	0	0	0	0	0	0	0	0
68	0	0	0	0	0	0	0	0	0	0	0	0	0	0	0	0	0	0
72	0	0	0	0	0	0	0	0	0	0	0	0	0	0	0	0	0	0
76	0	0	0	0	0	0	0	0	0	0	0	0	0	0	0	0	0	0
80	0	0	0	0	0	0	0	0	0	0	0	0	0	0	0	0	0	0
Итого деревьев,	12	8	0	3	0	0	0	0	0	10	0	0	6	0	0	0	39	49
%	31	20	0	8	0	0	0	0	0	26	0	0	15	0	0	0	100	49



Порода: Осина

Ступени толщины, см	Количество деревьев по категориям состояния, шт																Всего деревьев по ступеням толщины	
	I	II	III	IV		V		VI			Ветровал, бурелом			аварийные деревья			шт.	В т.ч. подлежа т публке
				НЗ	З	НЗ	З	НЗ	З	О	НЗ	З	О	НЗ	З	О		
1	2	3	4	5	6	7	8	9	10	11	12	13	14	15	16	17	18	19
8	0	0	0	0	0	0	0	0	0	0	0	0	0	0	0	0	0	0
12	0	0	0	0	0	0	0	0	0	0	0	0	0	0	0	0	0	0
16	0	0	0	0	0	0	0	0	0	0	0	0	0	0	0	0	0	0
20	0	0	0	0	0	0	0	0	0	0	0	0	0	0	0	0	0	0
24	0	0	0	0	0	0	0	0	0	0	0	0	0	0	0	0	0	0
28	14	0	0	6	0	0	0	0	0	0	0	0	0	0	0	0	20	30
32	16	0	6	0	0	0	0	0	0	0	0	0	12	0	0	0	34	35
36	0	0	0	0	0	0	0	0	0	0	0	0	0	0	0	0	0	0
40	0	0	0	2	0	0	0	0	0	8	0	0	0	0	0	0	10	100
44	0	0	0	0	0	0	0	0	0	0	0	0	0	0	0	0	0	0
48	0	0	0	0	0	0	0	0	0	0	0	0	0	0	0	0	0	0
52	0	0	0	0	0	0	0	0	0	0	0	0	0	0	0	0	0	0
56	0	0	0	0	0	0	0	0	0	0	0	0	0	0	0	0	0	0
60	0	0	0	0	0	0	0	0	0	0	0	0	0	0	0	0	0	0
Итого деревьев,	30	0	6	8	0	0	0	0	0	8	0	0	12	0	0	0	64	44
%	47	0	9	13	0	0	0	0	0	12	0	0	19	0	0	0	100	44

Порода: Итого по выделу

Ступени толщины, см	Количество деревьев по категориям состояния, шт																Всего деревьев по ступеням толщины	
	I	II	III	IV		V		VI			Ветровал, бурелом			аварийные деревья			шт.	В т.ч. подлежа т публке
				НЗ	З	НЗ	З	НЗ	З	О	НЗ	З	О	НЗ	З	О		
1	2	3	4	5	6	7	8	9	10	11	12	13	14	15	16	17	18	19
8	0	0	0	0	0	0	0	0	0	0	0	0	0	0	0	0	0	0
12	0	0	0	0	0	0	0	0	0	0	0	0	0	0	0	0	0	0
16	0	0	0	0	0	0	0	0	0	0	0	0	0	0	0	0	0	0
20	0	0	0	0	0	0	0	0	0	0	0	0	0	0	0	0	0	0
24	0	0	0	0	0	0	0	0	0	0	0	0	0	0	0	0	0	0
28	26	3	0	9	0	0	0	0	0	0	0	0	0	0	0	0	38	24
32	42	4	23	0	0	0	0	0	0	3	0	0	12	0	0	0	84	38
36	15	29	0	4	0	0	0	0	0	4	0	0	2	0	0	0	54	35
40	0	20	13	10	0	0	0	0	0	8	0	0	3	0	0	0	54	85
44	0	0	8	3	0	0	0	0	0	3	0	0	6	0	0	0	20	100
48	0	0	0	0	0	0	0	0	0	12	0	0	0	0	0	0	12	100
52	0	0	0	0	0	0	0	0	0	0	0	0	0	0	0	0	0	0
56	0	0	0	0	0	0	0	0	0	0	0	0	0	0	0	0	0	0
60	0	0	0	0	0	0	0	0	0	0	0	0	0	0	0	0	0	0
64	0	0	0	0	0	0	0	0	0	0	0	0	0	0	0	0	0	0
68	0	0	0	0	0	0	0	0	0	0	0	0	0	0	0	0	0	0
72	0	0	0	0	0	0	0	0	0	0	0	0	0	0	0	0	0	0
76	0	0	0	0	0	0	0	0	0	0	0	0	0	0	0	0	0	0
80	0	0	0	0	0	0	0	0	0	0	0	0	0	0	0	0	0	0
84	0	0	0	0	0	0	0	0	0	0	0	0	0	0	0	0	0	0
88	0	0	0	0	0	0	0	0	0	0	0	0	0	0	0	0	0	0
Итого деревьев,	83	56	44	26	0	0	0	0	0	30	0	0	23	0	0	0	262	53
%	32	21	17	10	0	0	0	0	0	11	0	0	9	0	0	0	100	53

Примечание: НЗ-незаселенное, З-заселенное, О-отработано вредителями.