

Форма

УТВЕРЖДАЮ:

Должность Заместитель министра
Ф.И.О. В. А. Ширяев
Дата 31.10.2017

АКТ
лесопатологического обследования № 62-02-50/17

лесных насаждений Балаганского лесничества (лесопарка)
Иркутская область
(субъект Российской Федерации)

Способ лесопатологического обследования: 1. Визуальный
2. Инструментальный

Место проведения

Участковое лесничество	Урочище (дача)	Квартал (кварталы)	Выдел (выделы)	Площадь, га
Балаганское	Карахунская	113	10	4,5
Балаганское	Карахунская	113	14	7,0
Балаганское	Карахунская	113	15	5,0
Балаганское	Карахунская	113	18	1,5
Балаганское	Карахунская	113	19	11,0
Балаганское	Карахунская	113	20	1,5

Лесопатологическое обследование проведено на общей площади 30,5 га.

2. Инструментальное обследование лесного участка.

2.1. Фактическая таксационная характеристика лесного насаждения соответствует (не соответствует) (нужное подчеркнуть) таксационному описанию. Причины несоответствия: Давность лесоустройства

Ведомость лесных участков с выявленными несоответствиями таксационным описаниям приведена в приложении 1 к Акту.

2.2. Состояние насаждений: **с нарушенной устойчивостью** **с утраченной устойчивостью**

причины повреждения:

Болезни леса, стволовые вредители, морозобоины, ветровал

Заселено (отработано) стволовыми вредителями:

Вид вредителя	Порода	Встречаемость (% заселённых деревьев)	Степень заселения лесного насаждения (слабая, средняя, сильная)
Короед-типограф	С,Л	15	слабая

Повреждено огнём:

Вид пожара	Порода	Состояние корневых лап		Состояние корневой шейки		Подсушивание луба	
		процент повреждённых огнём корней	процент деревьев с данным повреждением	ожог корневой шейки по окружности (1/4; 2/4; 3/4; более 3/4)	процент деревьев с данным повреждением	по окружности (1/4; 2/4; 3/4; более 3/4)	процент деревьев с данным повреждением
-	-	-	-	-	-	-	-

Поражено болезнями:

Вид болезни	Порода	Встречаемость (% поражённых деревьев)	Степень поражения лесного насаждения (слабая, средняя, сильная)
Губка сосновая	С, Л	11	слабая
Трутовик настоящий	Ос	10	Слабая
Губка березовая	Б	10	слабая

2.3. Выборке подлежит 23 % деревьев,

в том числе: **квартал 113 выдел 10**

ослабленных _____ % (причины назначения) _____ ;

сильно ослабленных _____ % (причины назначения) _____ ;

усыхающих _____ % (причины назначения) _____ ;

свежего сухостоя 1 %,

в том числе: свежего ветровала 1 %;

свежего бурелома _____ %;

старого ветровала 5 %;

в том числе: старого бурелома 5 %;

старого сухостоя 11 %;

аварийных _____ %.

Выборке подлежит 22 % деревьев,

в том числе: **квартал 113 выдел 14**

ослабленных _____ % (причины назначения) _____ ;

сильно ослабленных _____ % (причины назначения) _____ ;

усыхающих _____ % (причины назначения) _____ ;

свежего сухостоя 1 %,

в том числе: свежего ветровала 2 %;
свежего бурелома _____ %;
старого ветровала 4 %;
в том числе: старого бурелома 4 %;
старого сухостоя _____ %;
аварийных 11 %.

Выборке подлежит 20 % деревьев,
в том числе: **квартал 113 выдел 15**

ослабленных _____ % (причины назначения) _____ ;
сильно ослабленных _____ % (причины назначения) _____ ;
усыхающих 2 % (причины назначения) морозобоины _____ ;
свежего сухостоя 1 %, _____

в том числе: свежего ветровала 1 %;
свежего бурелома _____ %;
старого ветровала 4 %;

в том числе: старого бурелома 4 %;
старого сухостоя 8 %;
аварийных _____ %.

Выборке подлежит 20 % деревьев,
в том числе: **квартал 113 выдел 18**

ослабленных _____ % (причины назначения) _____ ;
сильно ослабленных _____ % (причины назначения) _____ ;
усыхающих 2 % (причины назначения) морозобоины _____ ;
свежего сухостоя 1 %, _____

в том числе: свежего ветровала _____ %;
свежего бурелома _____ %;
старого ветровала 6 %;

в том числе: старого бурелома _____ %;
старого сухостоя 11 %;
аварийных _____ %.

Выборке подлежит 19 % деревьев,
в том числе: **квартал 113 выдел 19**

ослабленных _____ % (причины назначения) _____ ;
сильно ослабленных _____ % (причины назначения) _____ ;
усыхающих 3 % (причины назначения) морозобоины _____ ;
свежего сухостоя 1 %, _____

в том числе: свежего ветровала _____ %;
свежего бурелома _____ %;
старого ветровала 2 %;

в том числе: старого бурелома 5 %;
старого сухостоя 8 %;
аварийных _____ %.

Выборке подлежит 22 % деревьев,
в том числе: **квартал 113 выдел 20**

ослабленных _____ % (причины назначения) _____ ;
сильно ослабленных _____ % (причины назначения) _____ ;
усыхающих 3 % (причины назначения) _____ ;
свежего сухостоя 1 %, _____

в том числе: свежего ветровала 1 %;
свежего бурелома _____ %;
старого ветровала _____ %;

в том числе: старого бурелома 6 %;
старого сухостоя 11 %;
аварийных %.

2.4. Полнота лесного насаждения после уборки деревьев, подлежащих рубке, составит:
кв. 113 выд. 10-0,39, выд. 14 – 0,39, выд. 15 – 0,47, выд. 18 – 0,31, выд. 19 – 0,39, выд.
20 – 0,39.

Критическая полнота для данной категории лесных насаждений составляет: 0,3

ЗАКЛЮЧЕНИЕ

С целью предотвращения негативных процессов или снижения ущерба от их воздействия назначено:

Участковое лесничество	Урочище (дача)	Квартал	Выдел	Площадь выдела, га	Вид мероприятия	Площадь мероприятия, га	Порода	Запас на выдел, куб. м	Крайние сроки проведения
Балаганское	Карахунская	113	10	41	ВСП	4,5	Б	119	2017
Балаганское	Карахунская	113	14	9	ВСП	7,0	Б	169	2017
Балаганское	Карахунская	113	15	39	ВСП	5,0	Л	189	2017
Балаганское	Карахунская	113	18	3	ВСП	1,5	С	46	2017
Балаганское	Карахунская	113	19	15	ВСП	11,0	Л	484	2017
Балаганское	Карахунская	113	20	6	ВСП	1,5	Б	23	2017

Ведомость перечета деревьев, назначенных в рубку, и абрис лесного участка прилагаются (приложение 2 и 3 к Акту).

Меры по обеспечению возобновления: -

Мероприятия, необходимые для предупреждения повреждения или поражения смежных насаждений: в прилегающих насаждениях рекомендуется проводить текущие лесопатологические обследования.


Сведения для расчёта степени повреждения:

год образования старого сухостоя 2005 ;

основная причина повреждения древесины Болезни леса

Дата проведения обследований 23.08.2017г.

Исполнитель работ по проведению лесопатологического обследования:

Ф.И.О. Персидский Д.В. Подпись 

Приложение 1
к акту лесопатологического обследования

Ведомость лесных участков с выявленными несоответствиями таксационным описаниям

Источник данных	Год проведения лесосурьейства	Номер карты	Номер выдела	Площадь выдела, га	Целевое назначение лесов	Категория защитных лесов	Номер лесопатологического выдела	Площадь лесопатологического выдела, га	Таксационная характеристика										Заложено пробных площадей		
									состав	попуда	возраст, лет	средняя высота, м	средний диаметр, см	тип леса	тип условий произрастания	полнота	бонитет	Запас, куб. м/га	количество, шт	общая площадь, га	
ТО	1991	113	10	41	Эксп.	-	1	4,5	6Б3ОС1Л+Е	Б	45	19	14	РТОС	-	0,9	2	180	6	-	
Ф	2017								6Б3ОС1Л	Б	45	18	22			0,5	2	120			
ТО	1991	113	14	9,0	Эксп.	-	1	7	9Б1Л+ОС	Б	55	19	16	РТОС	-	0,8	2	170	8	-	
Ф	2017								8Б2Л	Б	45	18	22			0,5	2	110			
ТО	1991	113	15	39	Эксп.	-	1	5	4Л16Б+ОС	Л	45	15	18	РТБР	-	0,9	2	220	5	-	
Ф	2017								4Л16Б	Л	75	22	26			0,6	2	180			
ТО	1991	113	18	3,0	Эксп.	-	1	1,5	8С2Б+Л+Е	С	60	16	20	РТ	-	0,6	3	190	6	-	
Ф	2017								6С4Б	С	90	22	30			0,4	3	140			
ТО	1991	113	19	15	Эксп.	-	1	11	4Л3С3Б	Л	55	18	18	РТ	-	0,8	2	220	10	-	
Ф	2017								4Л3С3Б	Л	85	24	32			0,5	2	200			
ТО	1991	113	20	6	Эксп.	-	1	1,5	8Б2С	Б	30	12	14	РТ	-	0,8	3	90	6	-	
Ф	2017								7Б3С	Б	45	13	18			0,5	4	80			
ИТОГО																					

Примечание:

ТО - таксационные описания

Ф - фактическая характеристика лесного насаждения

Исполнитель работ по проведению лесопатологического обследования:

ФИО Персидский Д. В.

Подпись



+

Ведомость перечета деревьев назначенных в рубку

ВРЕМЕННАЯ ПРОБНАЯ ПЛОЩАДЬ № 1

Субъект Российской Федерации

Иркутская область

Лесничество (лесопарк)

Балаганское

Квартал

113

Выдел

10

Площадь 4.5 га,

Номер очага вредных организмов

Размер пробной площади

0.5

га.

Таксационная характеристика:

тип леса ртос состав

6БЗОС1Л

возраст

45

бонитет

2

полнота 0.5 запас на га

120

возобновление

5ЕЗК2Л, 15 лет, выс. 1.0 м. 4.0 т.шт/га

Время и причина ослабления лесного насаждения:

Болезни леса

Тип очага вредных организмов: эпизодический, хронический (подчеркнуть)

Фаза развития очага вредных организмов: начальная, нарастания численности, собственно вспышка, кризис
(почеркнуть)

Состояние лесного насаждения, намечаемые мероприятия:

Обследованное насаждение заражено болезнями леса. В настоящее время погибшие деревья подвергаются заселению стволовыми вредителями. Идет усыхание нижней части кроны до 2/3 ее протяженности. на стволах имеются табачных сучьев, морозобоины и плодовые тела грибов (сосновая губка). Наблюдается сухoversшинность. Кора частично опала. Старый сухостой без кроны. Повреждение насаждения равномерное. СКС - 1,83. Рекомендуется проведение выборочной санитарной рубки.

Исполнитель работ по проведению лесопатологического обследования:

ФИО

Персидский Д.В.

Подпись



Дата составления документа

16.10.2017

Телефон

8 (3952) 34-78-62

64	0	0	0	0	0	0	0	0	0	0	0	0	0	0	0	0	0	0
68	0	0	0	0	0	0	0	0	0	0	0	0	0	0	0	0	0	0
72	0	0	0	0	0	0	0	0	0	0	0	0	0	0	0	0	0	0
76	0	0	0	0	0	0	0	0	0	0	0	0	0	0	0	0	0	0
80	0	0	0	0	0	0	0	0	0	0	0	0	0	0	0	0	0	0
84	0	0	0	0	0	0	0	0	0	0	0	0	0	0	0	0	0	0
88	0	0	0	0	0	0	0	0	0	0	0	0	0	0	0	0	0	0
Итого деревьев,	0	0	0	0	0	0	0	0	0	0	0	0	0	0	0	0	0	0
%	0	0	0	0	0	0	0	0	0	0	0	0	0	0	0	0	0	0

Порода: Итого по выдел

Ступени толщины, см	Количество деревьев по категориям состояния, шт																Всего деревьев по ступеням толщины	
	I	II	III	IV		V		VI			Ветровал, бурелом			аварийные деревья			шт.	в т.ч. подлежа т рубке, %
				НЗ	З	НЗ	З	НЗ	З	О	НЗ	З	О	НЗ	З	О		
1	2	3	4	5	6	7	8	9	10	11	12	13	14	15	16	17	18	19
8	0	0	0	0	0	0	0	0	0	0	0	0	0	0	0	0	0	0
12	0	0	0	0	0	0	0	0	0	0	0	0	0	0	0	0	0	0
16	22	5	0	0	0	0	0	3	0	1	6	0	3	0	0	0	40	33
20	20	4	11	0	0	0	0	1	0	6	1	2	2	0	0	0	47	26
24	35	4	7	0	0	0	1	0	0	3	0	5	0	0	0	0	55	16
28	13	0	0	0	0	0	0	0	0	3	0	0	0	0	0	0	16	19
32	0	0	0	0	0	0	0	0	0	0	0	0	0	0	0	0	0	0
36	0	0	0	0	0	0	0	0	0	0	0	0	0	0	0	0	0	0
40	0	0	0	0	0	0	0	0	0	0	0	0	0	0	0	0	0	0
44	0	0	0	0	0	0	0	0	0	0	0	0	0	0	0	0	0	0
48	0	0	0	0	0	0	0	0	0	0	0	0	0	0	0	0	0	0
52	0	0	0	0	0	0	0	0	0	0	0	0	0	0	0	0	0	0
56	0	0	0	0	0	0	0	0	0	0	0	0	0	0	0	0	0	0
60	0	0	0	0	0	0	0	0	0	0	0	0	0	0	0	0	0	0
64	0	0	0	0	0	0	0	0	0	0	0	0	0	0	0	0	0	0
68	0	0	0	0	0	0	0	0	0	0	0	0	0	0	0	0	0	0
72	0	0	0	0	0	0	0	0	0	0	0	0	0	0	0	0	0	0
76	0	0	0	0	0	0	0	0	0	0	0	0	0	0	0	0	0	0
80	0	0	0	0	0	0	0	0	0	0	0	0	0	0	0	0	0	0
84	0	0	0	0	0	0	0	0	0	0	0	0	0	0	0	0	0	0
88	0	0	0	0	0	0	0	0	0	0	0	0	0	0	0	0	0	0
Итого деревьев,	90	13	18	0	0	0	1	4	0	13	7	7	5	0	0	0	158	23
%	57	8	11	0	0	0	1	3	0	8	5	4	3	0	0	0	100	24

Примечание: НЗ-незаселенное, З-заселенное, О-отработано вредителями.

Ведомость перечета деревьев назначенных в рубку

ВРЕМЕННАЯ ПРОБНАЯ ПЛОЩАДЬ № 2

Субъект Российской Федерации Иркутская область
Лесничество (лесопарк) Балаганское Квартал 113 Выдел 14
Площадь 7 га,
Номер очага вредных организмов _____ Размер пробной площади 0.4 га.
Таксационная характеристика:
тип леса ртос состав 8Б2Л возраст 45 бонитет 2
полнота 0.5 запас на га 110 возобновление ОТСУТСТВУЕТ

Время и причина ослабления лесного насаждения:

Болезни леса

Тип очага вредных организмов: эпизодический, хронический (подчеркнуть)
Фаза развития очага вредных организмов: начальная, нарастания численности, собственно вспышка, кризис
(почеркнуть)

Состояние лесного насаждения, намечаемые мероприятия:

Обследованное насаждение заражено болезнями леса. В настоящее время погибшие деревья подвергаются заселению стволовыми вредителями. Идет усыхание нижней части кроны до 2/3 ее протяженности. на стволах имеются табачных сучьев, морозобоины и плодовые тела грибов (сосновая губка). Наблюдается суховершинность. Кора частично опала. Старый сухостой без кроны. Повреждение насаждения равномерное. СКС - 2,06. Рекомендуется проведение выборочной санитарной рубки.

Исполнитель работ по проведению лесопатологического обследования:

ФИО Персидский Д.В.

Подпись _____



Дата составления документа

16.10.2017

Телефон

8 (3952) 34-78-62

64	0	0	0	0	0	0	0	0	0	0	0	0	0	0	0	0	0	0
68	0	0	0	0	0	0	0	0	0	0	0	0	0	0	0	0	0	0
72	0	0	0	0	0	0	0	0	0	0	0	0	0	0	0	0	0	0
76	0	0	0	0	0	0	0	0	0	0	0	0	0	0	0	0	0	0
80	0	0	0	0	0	0	0	0	0	0	0	0	0	0	0	0	0	0
84	0	0	0	0	0	0	0	0	0	0	0	0	0	0	0	0	0	0
88	0	0	0	0	0	0	0	0	0	0	0	0	0	0	0	0	0	0
Итого деревьев,	0	0	0	0	0	0	0	0	0	0	0	0	0	0	0	0	0	0
%	0	0	0	0	0	0	0	0	0	0	0	0	0	0	0	0	0	0

Порода: Итого по выдел

Ступени толщины, см	Количество деревьев по категориям состояния, шт																Всего деревьев по ступеням толщины		
	I	II	III	IV		V		VI			Ветровал, бурелом			аварийные деревья			шт.	в т.ч. подлежа т рубке, %	
				НЗ	З	НЗ	З	НЗ	З	О	НЗ	З	О	НЗ	З	О			
1	2	3	4	5	6	7	8	9	10	11	12	13	14	15	16	17	18	19	
8	0	0	0	0	0	0	0	0	0	0	0	0	0	0	0	0	0	0	0
12	0	0	0	0	0	0	0	0	0	0	0	0	0	0	0	0	0	0	0
16	11	5	0	0	0	0	0	0	0	1	0	0	3	0	0	0	20	20	
20	14	4	11	0	0	0	0	0	0	6	0	2	2	0	0	0	39	26	
24	26	4	7	0	0	0	1	0	0	3	0	5	0	0	0	0	46	19	
28	11	0	0	0	0	0	0	0	0	3	0	0	0	0	0	0	14	21	
32	0	0	0	0	0	0	0	0	0	0	0	0	0	0	0	0	0	0	
36	0	0	0	0	0	0	0	0	0	0	0	0	0	0	0	0	0	0	
40	0	0	0	0	0	0	0	0	0	0	0	0	0	0	0	0	0	0	
44	0	0	0	0	0	0	0	0	0	0	0	0	0	0	0	0	0	0	
48	0	0	0	0	0	0	0	0	0	0	0	0	0	0	0	0	0	0	
52	0	0	0	0	0	0	0	0	0	0	0	0	0	0	0	0	0	0	
56	0	0	0	0	0	0	0	0	0	0	0	0	0	0	0	0	0	0	
60	0	0	0	0	0	0	0	0	0	0	0	0	0	0	0	0	0	0	
64	0	0	0	0	0	0	0	0	0	0	0	0	0	0	0	0	0	0	
68	0	0	0	0	0	0	0	0	0	0	0	0	0	0	0	0	0	0	
72	0	0	0	0	0	0	0	0	0	0	0	0	0	0	0	0	0	0	
76	0	0	0	0	0	0	0	0	0	0	0	0	0	0	0	0	0	0	
80	0	0	0	0	0	0	0	0	0	0	0	0	0	0	0	0	0	0	
84	0	0	0	0	0	0	0	0	0	0	0	0	0	0	0	0	0	0	
88	0	0	0	0	0	0	0	0	0	0	0	0	0	0	0	0	0	0	
Итого деревьев,	62	13	18	0	0	0	1	0	0	13	0	7	5	0	0	0	119	22	
%	52	11	15	0	0	0	1	0	0	11	0	6	4	0	0	0	100	22	

Примечание: НЗ-незаселенное, З-заселенное, О-отработано вредителями.

Ведомость перечета деревьев назначенных в рубку

ВРЕМЕННАЯ ПРОБНАЯ ПЛОЩАДЬ № 3

Субъект Российской Федерации Иркутская область

Лесничество (лесопарк) _____ Квартал 113 Выдел 15

Площадь 5 га,

Номер очага вредных организмов _____ Размер пробной площади 0.5 га.

Таксационная характеристика:

тип леса ртбр состав 4Л6Б возраст 75 бонитет 2

полнота 0.6 запас на га 180 возобновление ОТСУТСВУЕТ

Время и причина ослабления лесного насаждения:

болезни леса

Тип очага вредных организмов: эпизодический, хронический (подчеркнуть)

Фаза развития очага вредных организмов: начальная, нарастания численности, собственно вспышка, кризис
(почеркнуть)


Состояние лесного насаждения, намечаемые мероприятия:

Обследованное насаждение заражено болезнями леса. В настоящее время погибшие деревья подвергаются заселению стволовыми вредителями. Идет усыхание нижней части кроны до 2/3 ее протяженности. на стволах имеются табачных сучьев, морозобоины и плодовые тела грибов (сосновая губка). Наблюдается суховершинность. Кора частично опала. Старый сухостой без кроны. Повреждение насаждения равномерное. СКС - 1,99. Рекомендуется проведение выборочной санитарной рубки.

Исполнитель работ по проведению лесопатологического обследования:

ФИО Персидский Д.В.

Подпись _____



Дата составления документа

16.10.2017

Телефон

8 (3952) 34-78-62

76	0	0	0	0	0	0	0	0	0	0	0	0	0	0	0	0	0	0	0
80	0	0	0	0	0	0	0	0	0	0	0	0	0	0	0	0	0	0	0
Итого деревьев.	53	18	10	5	0	0	2	0	0	7	0	0	6	0	0	0	101	20	
%	52	18	10	5	0	0	2	0	0	7	0	0	6	0	0	0	100	20	

Порода: Береза

Ступени толщины, см	Количество деревьев по категориям состояния, шт																Всего деревьев по ступеням толщины	
	I	II	III	IV		V		VI			Ветровал, бурелом			аварийные деревья			шт.	в т.ч.подлеж
				НЗ	З	НЗ	З	НЗ	З	О	НЗ	З	О	НЗ	З	О		
1	2	3	4	5	6	7	8	9	10	11	12	13	14	15	16	17	18	19
8	0	0	0	0	0	0	0	0	0	0	0	0	0	0	0	0	0	0
12	0	0	0	0	0	0	0	0	0	0	0	0	0	0	0	0	0	0
16	11	5	0	0	0	0	0	0	0	1	0	0	3	0	0	0	20	20
20	14	4	11	0	0	0	0	0	0	6	0	2	2	0	0	0	39	26
24	22	2	7	0	0	0	0	0	0	2	0	5	0	0	0	0	38	18
28	9	0	0	0	0	0	0	0	0	0	0	0	0	0	0	0	9	0
32	0	0	0	0	0	0	0	0	0	0	0	0	0	0	0	0	0	0
36	0	0	0	0	0	0	0	0	0	0	0	0	0	0	0	0	0	0
40	0	0	0	0	0	0	0	0	0	0	0	0	0	0	0	0	0	0
44	0	0	0	0	0	0	0	0	0	0	0	0	0	0	0	0	0	0
48	0	0	0	0	0	0	0	0	0	0	0	0	0	0	0	0	0	0
52	0	0	0	0	0	0	0	0	0	0	0	0	0	0	0	0	0	0
56	0	0	0	0	0	0	0	0	0	0	0	0	0	0	0	0	0	0
60	0	0	0	0	0	0	0	0	0	0	0	0	0	0	0	0	0	0
Итого деревьев.	56	11	18	0	0	0	0	0	0	9	0	7	5	0	0	0	106	20
%	53	10	17	0	0	0	0	0	0	8	0	7	5	0	0	0	100	20

Порода: Осина

Ступени толщины, см	Количество деревьев по категориям состояния, шт																Всего деревьев по ступеням толщины	
	I	II	III	IV		V		VI			Ветровал, бурелом			аварийные деревья			шт.	в т.ч.подлеж
				НЗ	З	НЗ	З	НЗ	З	О	НЗ	З	О	НЗ	З	О		
1	2	3	4	5	6	7	8	9	10	11	12	13	14	15	16	17	18	19
8	0	0	0	0	0	0	0	0	0	0	0	0	0	0	0	0	0	0
12	0	0	0	0	0	0	0	0	0	0	0	0	0	0	0	0	0	0
16	0	0	0	0	0	0	0	0	0	0	0	0	0	0	0	0	0	0
20	0	0	0	0	0	0	0	0	0	0	0	0	0	0	0	0	0	0
24	0	0	0	0	0	0	0	0	0	0	0	0	0	0	0	0	0	0
28	0	0	0	0	0	0	0	0	0	0	0	0	0	0	0	0	0	0
32	0	0	0	0	0	0	0	0	0	0	0	0	0	0	0	0	0	0
36	0	0	0	0	0	0	0	0	0	0	0	0	0	0	0	0	0	0
40	0	0	0	0	0	0	0	0	0	0	0	0	0	0	0	0	0	0
44	0	0	0	0	0	0	0	0	0	0	0	0	0	0	0	0	0	0
48	0	0	0	0	0	0	0	0	0	0	0	0	0	0	0	0	0	0
52	0	0	0	0	0	0	0	0	0	0	0	0	0	0	0	0	0	0
56	0	0	0	0	0	0	0	0	0	0	0	0	0	0	0	0	0	0
60	0	0	0	0	0	0	0	0	0	0	0	0	0	0	0	0	0	0
Итого деревьев.	0	0	0	0	0	0	0	0	0	0	0	0	0	0	0	0	0	0
%	0	0	0	0	0	0	0	0	0	0	0	0	0	0	0	0	0	0

Порода: Пихта

Ступени толщины, см	Количество деревьев по категориям состояния, шт																Всего деревьев по ступеням толщины	
	I	II	III	IV		V		VI			Ветровал, бурелом			аварийные деревья			шт.	в т.ч.подлеж
				НЗ	З	НЗ	З	НЗ	З	О	НЗ	З	О	НЗ	З	О		
1	2	3	4	5	6	7	8	9	10	11	12	13	14	15	16	17	18	19

44	0	0	0	0	0	0	0	0	0	0	0	0	0	0	0	0	0	0
48	0	0	0	0	0	0	0	0	0	0	0	0	0	0	0	0	0	0
52	0	0	0	0	0	0	0	0	0	0	0	0	0	0	0	0	0	0
56	0	0	0	0	0	0	0	0	0	0	0	0	0	0	0	0	0	0
60	0	0	0	0	0	0	0	0	0	0	0	0	0	0	0	0	0	0
64	0	0	0	0	0	0	0	0	0	0	0	0	0	0	0	0	0	0
68	0	0	0	0	0	0	0	0	0	0	0	0	0	0	0	0	0	0
72	0	0	0	0	0	0	0	0	0	0	0	0	0	0	0	0	0	0
76	0	0	0	0	0	0	0	0	0	0	0	0	0	0	0	0	0	0
80	0	0	0	0	0	0	0	0	0	0	0	0	0	0	0	0	0	0
84	0	0	0	0	0	0	0	0	0	0	0	0	0	0	0	0	0	0
88	0	0	0	0	0	0	0	0	0	0	0	0	0	0	0	0	0	0
Итого деревьев.	0	0	0	0	0	0	0	0	0	0	0	0	0	0	0	0	0	0
%	0	0	0	0	0	0	0	0	0	0	0	0	0	0	0	0	0	0

Порода: Итого по выдел

Ступени толщины, см	Количество деревьев по категориям состояния, шт																Всего деревьев по ступеням толщины	
	I	II	III	IV		V		VI			Ветровал, бурелом			аварийные деревья			шт.	в т.ч. подлежа т рубке, %
				НЗ	З	НЗ	З	НЗ	З	О	НЗ	З	О	НЗ	З	О		
1	2	3	4	5	6	7	8	9	10	11	12	13	14	15	16	17	18	19
8	0	0	0	0	0	0	0	0	0	0	0	0	0	0	0	0	0	0
12	0	0	0	0	0	0	0	0	0	0	0	0	0	0	0	0	0	0
16	21	8	5	0	0	0	0	0	0	1	0	0	3	0	0	0	38	11
20	25	10	11	2	0	0	0	0	0	6	0	2	3	0	0	0	59	22
24	36	8	12	0	0	0	2	0	0	6	0	5	3	0	0	0	72	22
28	25	3	0	3	0	0	0	0	0	3	0	0	2	0	0	0	36	23
32	2	0	0	0	0	0	0	0	0	0	0	0	0	0	0	0	2	0
36	0	0	0	0	0	0	0	0	0	0	0	0	0	0	0	0	0	0
40	0	0	0	0	0	0	0	0	0	0	0	0	0	0	0	0	0	0
44	0	0	0	0	0	0	0	0	0	0	0	0	0	0	0	0	0	0
48	0	0	0	0	0	0	0	0	0	0	0	0	0	0	0	0	0	0
52	0	0	0	0	0	0	0	0	0	0	0	0	0	0	0	0	0	0
56	0	0	0	0	0	0	0	0	0	0	0	0	0	0	0	0	0	0
60	0	0	0	0	0	0	0	0	0	0	0	0	0	0	0	0	0	0
64	0	0	0	0	0	0	0	0	0	0	0	0	0	0	0	0	0	0
68	0	0	0	0	0	0	0	0	0	0	0	0	0	0	0	0	0	0
72	0	0	0	0	0	0	0	0	0	0	0	0	0	0	0	0	0	0
76	0	0	0	0	0	0	0	0	0	0	0	0	0	0	0	0	0	0
80	0	0	0	0	0	0	0	0	0	0	0	0	0	0	0	0	0	0
84	0	0	0	0	0	0	0	0	0	0	0	0	0	0	0	0	0	0
88	0	0	0	0	0	0	0	0	0	0	0	0	0	0	0	0	0	0
Итого деревьев.	109	29	28	5	0	0	2	0	0	16	0	7	11	0	0	0	207	20
%	53	14	14	2	0	0	1	0	0	8	0	3	5	0	0	0	100	19

Примечание: НЗ-незаселенное, З-заселенное, О-отработано вредителями.

Ведомость перечета деревьев назначенных в рубку

ВРЕМЕННАЯ ПРОБНАЯ ПЛОЩАДЬ № 4

Субъект Российской Федерации Иркутская область
Лесничество (лесопарк) Балаганское Квартал 113 Выдел 18
Площадь 1.5 га,
Номер очага вредных организмов _____ Размер пробной площади 1.5 га.
Таксационная характеристика:
тип леса рт состав 6С4Б возраст 90 бонитет 3
полнота 0.4 запас на га 140 возобновление ОТСУТСТВУЕТ

Время и причина ослабления лесного насаждения:

Болезни леса

Тип очага вредных организмов: эпизодический, хронический (подчеркнуть)
Фаза развития очага вредных организмов: начальная, нарастания численности, собственно вспышка, кризис
(почеркнуть)

Состояние лесного насаждения, намечаемые мероприятия:

Обследованное насаждение заражено болезнями леса. В настоящее время погибшие деревья подвергаются заселению стволовыми вредителями. Идет усыхание нижней части кроны до 2/3 ее протяженности. на стволах имеются табачных сучьев, морозобоины и плодовые тела грибов (сосновая губка). Наблюдается суховершинность. Кора частично опала. Старый сухостой без кроны. Повреждение насаждения равномерное. СКС - 2,19. Рекомендуется проведение выборочной санитарной рубки.

Исполнитель работ по проведению лесопатологического обследования:

ФИО

Персидский Д.В.

Подпись



Дата составления документа

16.10.2017

Телефон

8 (3952) 34-78-62

ВЕДОМОСТЬ ПЕРЕЧЕТА ДЕРЕВЬЕВ

Порода: сосна

Ступени толщины, см	Количество деревьев по категориям состояния, шт																Всего деревьев по ступеням толщины	
	I	II	III	IV		V		VI			Ветровал, бурелом			аварийные деревья			шт.	в т.ч. подлеж
				НЗ	З	НЗ	З	НЗ	З	О	НЗ	З	О	НЗ	З	О		
1	2	3	4	5	6	7	8	9	10	11	12	13	14	15	16	17	18	19
8	0	0	0	0	0	0	0	0	0	0	0	0	0	0	0	0	0	0
12	0	0	0	0	0	0	0	0	0	0	0	0	0	0	0	0	0	0
16	11	0	0	0	0	0	0	0	0	0	0	0	0	0	0	0	11	0
20	6	2	2	0	0	0	0	0	0	3	0	0	1	0	0	0	14	29
24	17	3	6	1	0	0	0	0	0	4	0	0	0	0	0	0	31	16
28	9	4	4	2	0	0	0	0	0	2	0	0	2	0	0	0	23	26
32	15	5	0	0	0	0	2	0	0	4	0	0	0	0	0	0	26	23
36	0	0	0	0	0	0	0	0	0	0	0	0	1	0	0	0	1	100
40	0	0	0	0	0	0	0	0	0	0	0	0	0	0	0	0	0	0
44	0	0	0	0	0	0	0	0	0	0	0	0	0	0	0	0	0	0
48	0	0	0	0	0	0	0	0	0	0	0	0	0	0	0	0	0	0
52	0	0	0	0	0	0	0	0	0	0	0	0	0	0	0	0	0	0
56	0	0	0	0	0	0	0	0	0	0	0	0	0	0	0	0	0	0
60	0	0	0	0	0	0	0	0	0	0	0	0	0	0	0	0	0	0
64	0	0	0	0	0	0	0	0	0	0	0	0	0	0	0	0	0	0
68	0	0	0	0	0	0	0	0	0	0	0	0	0	0	0	0	0	0
72	0	0	0	0	0	0	0	0	0	0	0	0	0	0	0	0	0	0
76	0	0	0	0	0	0	0	0	0	0	0	0	0	0	0	0	0	0
80	0	0	0	0	0	0	0	0	0	0	0	0	0	0	0	0	0	0
Итого деревьев.	58	14	12	3	0	0	2	0	0	13	0	0	4	0	0	0	106	21
%	55	13	11	3	0	0	2	0	0	12	0	0	4	0	0	0	100	21

Порода: Лиственница

Ступени толщины, см	Количество деревьев по категориям состояния, шт																Всего деревьев по ступеням толщины	
	I	II	III	IV		V		VI			Ветровал, бурелом			аварийные деревья			шт.	в т.ч. подлеж
				НЗ	З	НЗ	З	НЗ	З	О	НЗ	З	О	НЗ	З	О		
1	2	3	4	5	6	7	8	9	10	11	12	13	14	15	16	17	18	19
8	0	0	0	0	0	0	0	0	0	0	0	0	0	0	0	0	0	0
12	0	0	0	0	0	0	0	0	0	0	0	0	0	0	0	0	0	0
16	0	0	0	0	0	0	0	0	0	0	0	0	0	0	0	0	0	0
20	0	0	0	0	0	0	0	0	0	0	0	0	0	0	0	0	0	0
24	0	0	0	0	0	0	0	0	0	0	0	0	0	0	0	0	0	0
28	0	0	0	0	0	0	0	0	0	0	0	0	0	0	0	0	0	0
32	0	0	0	0	0	0	0	0	0	0	0	0	0	0	0	0	0	0
36	0	0	0	0	0	0	0	0	0	0	0	0	0	0	0	0	0	0
40	0	0	0	0	0	0	0	0	0	0	0	0	0	0	0	0	0	0
44	0	0	0	0	0	0	0	0	0	0	0	0	0	0	0	0	0	0
48	0	0	0	0	0	0	0	0	0	0	0	0	0	0	0	0	0	0
52	0	0	0	0	0	0	0	0	0	0	0	0	0	0	0	0	0	0
56	0	0	0	0	0	0	0	0	0	0	0	0	0	0	0	0	0	0
60	0	0	0	0	0	0	0	0	0	0	0	0	0	0	0	0	0	0
64	0	0	0	0	0	0	0	0	0	0	0	0	0	0	0	0	0	0
68	0	0	0	0	0	0	0	0	0	0	0	0	0	0	0	0	0	0
72	0	0	0	0	0	0	0	0	0	0	0	0	0	0	0	0	0	0
76	0	0	0	0	0	0	0	0	0	0	0	0	0	0	0	0	0	0
80	0	0	0	0	0	0	0	0	0	0	0	0	0	0	0	0	0	0
Итого деревьев.	0	0	0	0	0	0	0	0	0	0	0	0	0	0	0	0	0	0
%	0	0	0	0	0	0	0	0	0	0	0	0	0	0	0	0	0	0

Порода: Береза

72	0	0	0	0	0	0	0	0	0	0	0	0	0	0	0	0	0	0
76	0	0	0	0	0	0	0	0	0	0	0	0	0	0	0	0	0	0
80	0	0	0	0	0	0	0	0	0	0	0	0	0	0	0	0	0	0
84	0	0	0	0	0	0	0	0	0	0	0	0	0	0	0	0	0	0
88	0	0	0	0	0	0	0	0	0	0	0	0	0	0	0	0	0	0
Итого деревьев.	0	0	0	0	0	0	0	0	0	0	0	0	0	0	0	0	0	0
%	0	0	0	0	0	0	0	0	0	0	0	0	0	0	0	0	0	0

Порода: Итого по выдел

Степени толщины, см	Количество деревьев по категориям состояния, шт																Всего деревьев по ступеням толщины	
	I	II	III	IV		V		VI			Ветровал, бурелом			аварийные деревья			шт.	в т.ч. подлежа т рубке, %
				НЗ	З	НЗ	З	НЗ	З	О	НЗ	З	О	НЗ	З	О		
1	2	3	4	5	6	7	8	9	10	11	12	13	14	15	16	17	18	19
8	0	0	0	0	0	0	0	0	0	0	0	0	0	0	0	0	0	0
12	0	0	0	0	0	0	0	0	0	0	0	0	0	0	0	0	0	0
16	17	1	0	0	0	0	0	0	0	0	0	0	3	0	0	0	21	14
20	10	6	2	0	0	0	0	0	0	6	0	0	3	0	0	0	27	33
24	29	3	13	1	0	0	0	0	0	4	0	0	0	0	0	0	50	10
28	9	4	4	2	0	0	0	0	0	2	0	0	2	0	0	0	23	26
32	15	5	0	0	0	0	2	0	0	4	0	0	0	0	0	0	26	23
36	0	0	0	0	0	0	0	0	0	0	0	0	1	0	0	0	1	100
40	0	0	0	0	0	0	0	0	0	0	0	0	0	0	0	0	0	0
44	0	0	0	0	0	0	0	0	0	0	0	0	0	0	0	0	0	0
48	0	0	0	0	0	0	0	0	0	0	0	0	0	0	0	0	0	0
52	0	0	0	0	0	0	0	0	0	0	0	0	0	0	0	0	0	0
56	0	0	0	0	0	0	0	0	0	0	0	0	0	0	0	0	0	0
60	0	0	0	0	0	0	0	0	0	0	0	0	0	0	0	0	0	0
64	0	0	0	0	0	0	0	0	0	0	0	0	0	0	0	0	0	0
68	0	0	0	0	0	0	0	0	0	0	0	0	0	0	0	0	0	0
72	0	0	0	0	0	0	0	0	0	0	0	0	0	0	0	0	0	0
76	0	0	0	0	0	0	0	0	0	0	0	0	0	0	0	0	0	0
80	0	0	0	0	0	0	0	0	0	0	0	0	0	0	0	0	0	0
84	0	0	0	0	0	0	0	0	0	0	0	0	0	0	0	0	0	0
88	0	0	0	0	0	0	0	0	0	0	0	0	0	0	0	0	0	0
Итого деревьев.	80	19	19	3	0	0	2	0	0	16	0	0	9	0	0	0	148	20
%	54	13	13	2	0	0	1	0	0	11	0	0	6	0	0	0	100	20

Примечание: НЗ-незаселенное, З-заселенное, О-отработано вредителями.

Ведомость перечета деревьев назначенных в рубку

ВРЕМЕННАЯ ПРОБНАЯ ПЛОЩАДЬ № 5

Субъект Российской Федерации

Иркутская область

Лесничество (лесопарк)

Балаганское

Квартал

113

Выдел

19

Площадь 11 га,

Номер очага вредных организмов

Размер пробной площади

0,55

га.

Таксационная характеристика:

тип леса рт состав

4ЛЗСЗБ

возраст

85

бонитет

2

полнота 0,5 запас на га

200

возобновление

ОТСУТСТВУЕТ

Время и причина ослабления лесного насаждения:

Болезни леса

Тип очага вредных организмов: эпизодический, хронический (подчеркнуть)

Фаза развития очага вредных организмов: начальная, нарастания численности, собственно вспышка, кризис
(почеркнуть)

Состояние лесного насаждения, намечаемые мероприятия:

Обследованное насаждение заражено болезнями леса. В настоящее время погибшие деревья подвергаются заселению стволовыми вредителями. Идет усыхание нижней части кроны до 2/3 ее протяженности. на стволах имеются табачных сучьев, морозобоины и плодовые тела грибов (сосновая губка). Наблюдается суховершинность. Кора частично опала. Старый сухостой без кроны. Повреждение насаждения равномерное. СКС - 2,01. Рекомендуется проведение выборочной санитарной рубки.

Исполнитель работ по проведению лесопатологического обследования:

ФИО

Персидский Д.В.

Подпись



Дата составления документа

16.10.2017

Телефон

8 (3952) 34-78-62

40	0	0	0	0	0	0	0	0	0	0	0	0	0	0	0	0	0	0	0
44	0	0	0	0	0	0	0	0	0	0	0	0	0	0	0	0	0	0	0
48	0	0	0	0	0	0	0	0	0	0	0	0	0	0	0	0	0	0	0
52	0	0	0	0	0	0	0	0	0	0	0	0	0	0	0	0	0	0	0
56	0	0	0	0	0	0	0	0	0	0	0	0	0	0	0	0	0	0	0
60	0	0	0	0	0	0	0	0	0	0	0	0	0	0	0	0	0	0	0
64	0	0	0	0	0	0	0	0	0	0	0	0	0	0	0	0	0	0	0
68	0	0	0	0	0	0	0	0	0	0	0	0	0	0	0	0	0	0	0
72	0	0	0	0	0	0	0	0	0	0	0	0	0	0	0	0	0	0	0
76	0	0	0	0	0	0	0	0	0	0	0	0	0	0	0	0	0	0	0
80	0	0	0	0	0	0	0	0	0	0	0	0	0	0	0	0	0	0	0
84	0	0	0	0	0	0	0	0	0	0	0	0	0	0	0	0	0	0	0
88	0	0	0	0	0	0	0	0	0	0	0	0	0	0	0	0	0	0	0
Итого деревьев,	0	0	0	0	0	0	0	0	0	0	0	0	0	0	0	0	0	0	0
%	0	0	0	0	0	0	0	0	0	0	0	0	0	0	0	0	0	0	0

Порода: Итого по выдег

Ступени толщины, см	Количество деревьев по категориям состояния, шт																Всего деревьев по ступеням толщины		
	I	II	III	IV		V		VI			Ветровал, бурелом			аварийные деревья			шт.	в т.ч. подлеж ат рубке, %	
				НЗ	З	НЗ	З	НЗ	З	О	НЗ	З	О	НЗ	З	О			
1	2	3	4	5	6	7	8	9	10	11	12	13	14	15	16	17	18	19	
8	0	0	0	0	0	0	0	0	0	0	0	0	0	0	0	0	0	0	0
12	0	0	0	0	0	0	0	0	0	0	0	0	0	0	0	0	0	0	0
16	13	3	5	0	0	0	0	0	0	0	0	0	0	0	0	0	21	0	
20	16	9	4	2	0	0	0	0	0	1	0	1	2	0	0	0	35	17	
24	26	10	12	0	0	0	2	0	0	8	0	2	3	0	0	0	63	24	
28	33	5	0	3	0	0	0	0	0	3	0	0	3	0	0	0	47	19	
32	11	2	0	0	0	0	0	0	0	3	0	0	3	0	0	0	19	31	
36	4	0	0	0	0	0	0	0	0	1	0	0	0	0	0	0	5	20	
40	0	0	0	0	0	0	0	0	0	0	0	0	0	0	0	0	0	0	
44	0	0	0	0	0	0	0	0	0	0	0	0	0	0	0	0	0	0	
48	0	0	0	0	0	0	0	0	0	0	0	0	0	0	0	0	0	0	
52	0	0	0	0	0	0	0	0	0	0	0	0	0	0	0	0	0	0	
56	0	0	0	0	0	0	0	0	0	0	0	0	0	0	0	0	0	0	
60	0	0	0	0	0	0	0	0	0	0	0	0	0	0	0	0	0	0	
64	0	0	0	0	0	0	0	0	0	0	0	0	0	0	0	0	0	0	
68	0	0	0	0	0	0	0	0	0	0	0	0	0	0	0	0	0	0	
72	0	0	0	0	0	0	0	0	0	0	0	0	0	0	0	0	0	0	
76	0	0	0	0	0	0	0	0	0	0	0	0	0	0	0	0	0	0	
80	0	0	0	0	0	0	0	0	0	0	0	0	0	0	0	0	0	0	
84	0	0	0	0	0	0	0	0	0	0	0	0	0	0	0	0	0	0	
88	0	0	0	0	0	0	0	0	0	0	0	0	0	0	0	0	0	0	
Итого деревьев,	103	29	21	5	0	0	2	0	0	16	0	3	11	0	0	0	190	19	
%	54	15	11	3	0	0	1	0	0	8	0	2	6	0	0	0	100	20	

Примечание: НЗ-незаселенное, З-заселенное, О-отработано вредителями.

Ведомость перечета деревьев назначенных в рубку

ВРЕМЕННАЯ ПРОБНАЯ ПЛОЩАДЬ № 6

Субъект Российской Федерации

Иркутская область

Лесничество (лесопарк)

Балаганское

Квартал

113

Выдел

20

Площадь 1.5 га,

Номер очага вредных организмов

Размер пробной площади

1.5

га.

Таксационная характеристика:

тип леса рт состав

7БЗС

возраст

45

бонитет

4

полнота 0.5 запас на га

10

возобновление

отсутствует

Время и причина ослабления лесного насаждения:

Болезни леса

Тип очага вредных организмов: эпизодический, хронический (подчеркнуть)

Фаза развития очага вредных организмов: начальная, нарастания численности, собственно вспышка, кризис
(почеркнуть)

Состояние лесного насаждения, намечаемые мероприятия:

Обследованное насаждение заражено болезнями леса. В настоящее время погибшие деревья подвергаются заселению стволовыми вредителями. Идет усыхание нижней части кроны до 2/3 ее протяженности. на стволах имеются табачных сучьев, морозобоины и плодовые тела грибов (сосновая губка). Наблюдается суховершинность. Кора частично опала. Старый сухостой без кроны. Повреждение насаждения равномерное. СКС - 1,99. Рекомендуется проведение выборочной санитарной рубки.

Исполнитель работ по проведению лесопатологического обследования:

ФИО

Персидский Д.В.

Подпись



Дата составления документа

16.10.2017

Телефон

8 (3952) 34-78-62

ВЕДОМОСТЬ ПЕРЕЧЕТА ДЕРЕВЬЕВ

Порода: сосна		Количество деревьев по категориям состояния, шт															Всего деревьев по ступеням толщины	
Ступени толщины, см	I	II	III	IV		V		VI			Ветровал, бурелом			аварийные деревья			шт.	в т.ч.подлеж
				НЗ	З	НЗ	З	НЗ	З	О	НЗ	З	О	НЗ	З	О		
1	2	3	4	5	6	7	8	9	10	11	12	13	14	15	16	17	18	19
8	0	0	0	0	0	0	0	0	0	0	0	0	0	0	0	0	0	0
12	0	0	0	0	0	0	0	0	0	0	0	0	0	0	0	0	0	0
16	9	2	1	0	0	0	0	0	0	0	0	0	0	0	0	0	12	0
20	10	3	2	0	2	0	0	0	0	5	0	0	2	0	0	0	24	38
24	10	0	1	0	2	1	0	0	0	3	0	0	0	0	0	0	17	35
28	0	0	0	0	0	1	0	0	0	0	0	0	0	0	0	0	1	100
32	0	0	0	0	0	0	0	0	0	0	0	0	0	0	0	0	0	0
36	0	0	0	0	0	0	0	0	0	0	0	0	0	0	0	0	0	0
40	0	0	0	0	0	0	0	0	0	0	0	0	0	0	0	0	0	0
44	0	0	0	0	0	0	0	0	0	0	0	0	0	0	0	0	0	0
48	0	0	0	0	0	0	0	0	0	0	0	0	0	0	0	0	0	0
52	0	0	0	0	0	0	0	0	0	0	0	0	0	0	0	0	0	0
56	0	0	0	0	0	0	0	0	0	0	0	0	0	0	0	0	0	0
60	0	0	0	0	0	0	0	0	0	0	0	0	0	0	0	0	0	0
64	0	0	0	0	0	0	0	0	0	0	0	0	0	0	0	0	0	0
68	0	0	0	0	0	0	0	0	0	0	0	0	0	0	0	0	0	0
72	0	0	0	0	0	0	0	0	0	0	0	0	0	0	0	0	0	0
76	0	0	0	0	0	0	0	0	0	0	0	0	0	0	0	0	0	0
80	0	0	0	0	0	0	0	0	0	0	0	0	0	0	0	0	0	0
Итого деревьев.	29	5	4	0	4	2	0	0	0	8	0	0	2	0	0	0	54	30
%	54	9	7	0	7	4	0	0	0	15	0	0	4	0	0	0	100	30

Порода: Лиственница		Количество деревьев по категориям состояния, шт															Всего деревьев по ступеням толщины	
Ступени толщины, см	I	II	III	IV		V		VI			Ветровал, бурелом			аварийные деревья			шт.	в т.ч.подлеж
				НЗ	З	НЗ	З	НЗ	З	О	НЗ	З	О	НЗ	З	О		
1	2	3	4	5	6	7	8	9	10	11	12	13	14	15	16	17	18	19
8	0	0	0	0	0	0	0	0	0	0	0	0	0	0	0	0	0	0
12	0	0	0	0	0	0	0	0	0	0	0	0	0	0	0	0	0	0
16	0	0	0	0	0	0	0	0	0	0	0	0	0	0	0	0	0	0
20	0	0	0	0	0	0	0	0	0	0	0	0	0	0	0	0	0	0
24	0	0	0	0	0	0	0	0	0	0	0	0	0	0	0	0	0	0
28	0	0	0	0	0	0	0	0	0	0	0	0	0	0	0	0	0	0
32	0	0	0	0	0	0	0	0	0	0	0	0	0	0	0	0	0	0
36	0	0	0	0	0	0	0	0	0	0	0	0	0	0	0	0	0	0
40	0	0	0	0	0	0	0	0	0	0	0	0	0	0	0	0	0	0
44	0	0	0	0	0	0	0	0	0	0	0	0	0	0	0	0	0	0
48	0	0	0	0	0	0	0	0	0	0	0	0	0	0	0	0	0	0
52	0	0	0	0	0	0	0	0	0	0	0	0	0	0	0	0	0	0
56	0	0	0	0	0	0	0	0	0	0	0	0	0	0	0	0	0	0
60	0	0	0	0	0	0	0	0	0	0	0	0	0	0	0	0	0	0
64	0	0	0	0	0	0	0	0	0	0	0	0	0	0	0	0	0	0
68	0	0	0	0	0	0	0	0	0	0	0	0	0	0	0	0	0	0
72	0	0	0	0	0	0	0	0	0	0	0	0	0	0	0	0	0	0
76	0	0	0	0	0	0	0	0	0	0	0	0	0	0	0	0	0	0
80	0	0	0	0	0	0	0	0	0	0	0	0	0	0	0	0	0	0
Итого деревьев.	0	0	0	0	0	0	0	0	0	0	0	0	0	0	0	0	0	0
%	0	0	0	0	0	0	0	0	0	0	0	0	0	0	0	0	0	0

Порода: Береза

72	0	0	0	0	0	0	0	0	0	0	0	0	0	0	0	0	0	0
76	0	0	0	0	0	0	0	0	0	0	0	0	0	0	0	0	0	0
80	0	0	0	0	0	0	0	0	0	0	0	0	0	0	0	0	0	0
84	0	0	0	0	0	0	0	0	0	0	0	0	0	0	0	0	0	0
88	0	0	0	0	0	0	0	0	0	0	0	0	0	0	0	0	0	0
Итого деревьев,	0	0	0	0	0	0	0	0	0	0	0	0	0	0	0	0	0	0
%	0	0	0	0	0	0	0	0	0	0	0	0	0	0	0	0	0	0

Порода: Итого по выдел

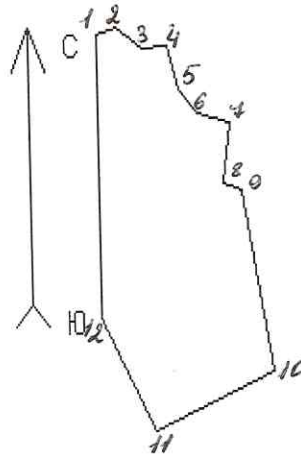
Ступени толщины, см	Количество деревьев по категориям состояния, шт																Всего деревьев по ступеням толщины	
	I	II	III	IV		V		VI			Ветровал, бурелом			аварийные деревья			шт.	в т.ч. подлеж ат рубке, %
				НЗ	З	НЗ	З	НЗ	З	О	НЗ	З	О	НЗ	З	О		
1	2	3	4	5	6	7	8	9	10	11	12	13	14	15	16	17	18	19
8	0	0	0	0	0	0	0	0	0	0	0	0	0	0	0	0	0	0
12	0	0	0	0	0	0	0	0	0	0	0	0	0	0	0	0	0	0
16	20	7	1	0	0	0	0	0	0	1	0	2	0	0	0	0	31	10
20	24	7	13	0	2	0	0	0	0	11	0	2	2	0	0	0	61	28
24	32	2	8	0	2	1	0	0	0	5	0	5	0	0	0	0	55	23
28	9	0	0	0	0	1	0	0	0	0	0	0	0	0	0	0	10	10
32	0	0	0	0	0	0	0	0	0	0	0	0	0	0	0	0	0	0
36	0	0	0	0	0	0	0	0	0	0	0	0	0	0	0	0	0	0
40	0	0	0	0	0	0	0	0	0	0	0	0	0	0	0	0	0	0
44	0	0	0	0	0	0	0	0	0	0	0	0	0	0	0	0	0	0
48	0	0	0	0	0	0	0	0	0	0	0	0	0	0	0	0	0	0
52	0	0	0	0	0	0	0	0	0	0	0	0	0	0	0	0	0	0
56	0	0	0	0	0	0	0	0	0	0	0	0	0	0	0	0	0	0
60	0	0	0	0	0	0	0	0	0	0	0	0	0	0	0	0	0	0
64	0	0	0	0	0	0	0	0	0	0	0	0	0	0	0	0	0	0
68	0	0	0	0	0	0	0	0	0	0	0	0	0	0	0	0	0	0
72	0	0	0	0	0	0	0	0	0	0	0	0	0	0	0	0	0	0
76	0	0	0	0	0	0	0	0	0	0	0	0	0	0	0	0	0	0
80	0	0	0	0	0	0	0	0	0	0	0	0	0	0	0	0	0	0
84	0	0	0	0	0	0	0	0	0	0	0	0	0	0	0	0	0	0
88	0	0	0	0	0	0	0	0	0	0	0	0	0	0	0	0	0	0
Итого деревьев,	85	16	22	0	4	2	0	0	0	17	0	9	2	0	0	0	157	21
%	55	10	14	0	3	1	0	0	0	11	0	5	1	0	0	0	100	21

Примечание: НЗ-незаселенное, З-заселенное, О-отработано вредителями.

Абрис участка

ТО МЛК Иркутской области, Балаганском лесничестве, Балаганском участковом лесничестве,
Карахунской даче кв. 113 выдел 10,14,15,18,19,20

М 1:10000



№ выдела	Ленты (круговой площадки) перечёта				
	№ ленты (площадки)	длина, м	ширина, м	радиус, м	площадь, га
10	1	20	35	35	0,4
14	1	20	35	35	0,3
15	1	20	35	35	0,5
18	Сплошной переčet				1,5
19	1	20	35	35	0,5
20	Сплошной переčet				1,5

Номера точек	Координаты	Румбы линий	Длина, м
0-1	N 55.09.248 E 103.00.145	Ю -0	2182
1-2	N 55.08.245 E 103.00.162	СВ-76	61
2-3	N 55.08.053 E 103.00.217	ЮВ-59	88
3-4	N 55.08.029 E 103.00.288	СВ-86	73
4-5	N 55.08.032 E 103.00.357	ЮВ-18	103
5-6	N 55.07.980 E 103.00.388	ЮВ-45	75
6-7	N 55.07.951 E 103.00.437	ЮВ-78	94
7-8	N 55.07.941 E 103.00.524	ЮЗ-9	135
8-9	N 55.07.869 E 103.00.504	ЮВ-73	56
9-10	N 55.07.860 E 103.00.554	ЮВ-12	405
10-11	N 55.07.647 E 103.00.633	ЮЗ-70	368
11-12	N 55.07.578 E 103.00.308	СЗ-32	292
12-1	N 55.07.721 E 103.00.152	С-0	618

Условные обозначения:

- площадь отвода

Исполнитель работ по проведению лесопатологического обследования:

ФИО Персидский Д.В.

Подпись 

Дата составления документа: 16.10.2017г.