

УТВЕРЖДАЮ:

Должность заместитель министра  
Ф.И.О. В.А. Шаронов  
Дата 27.11.2017

**Акт**  
**лесопатологического обследования № 50-01-20/17**

лесных насаждений Ангарского лесничества (лесопарка)  
Иркутская область  
(субъект Российской Федерации)

Способ лесопатологического обследования: 1. Визуальный   
2. Инструментальный

**Место проведения**

Участковое лесничество	Урочище (дача)	Квартал (кварталы)	Выдел (выделы)	Площадь, га
Ушаковское	Добролётская	50	18	3,1

Лесопатологическое обследование проведено на общей площади 3,1 га.

**2. Инструментальное обследование лесного участка.\***

2.1. Фактическая таксационная характеристика лесного насаждения соответствует (не соответствует) (нужное подчеркнуть) таксационному описанию. Причины несоответствия:

Ведомость лесных участков с выявленными несоответствиями таксационным описаниям приведена в приложении 1 к Акту.

2.2. Состояние насаждений: с нарушенной устойчивостью   
 с утраченной устойчивостью

причины повреждения:  
 лесонарушение 2017 г.

Заселено (отработано) стволовыми вредителями:

Вид вредителя	Порода	Встречаемость (% заселённых деревьев)	Степень заселения лесного насаждения (слабая, средняя, сильная)

Повреждено огнём:

Вид пожара	Порода	Состояние корневых лап		Состояние корневой шейки		Подсушивание луба	
		процент повреждённых корней	процент деревьев с данным повреждением	ожог корневой шейки по окружности (1/4; 2/4; 3/4; более 3/4)	процент деревьев с данным повреждением	по окружности (1/4; 2/4; 3/4; более 3/4)	процент деревьев с данным повреждением

Поражено болезнями:

Вид болезни	Порода	Встречаемость (% поражённых деревьев)	Степень поражения лесного насаждения (слабая, средняя, сильная)

2.3. Выборке подлежит в выделе 18 17 % деревьев,

в том числе:

ослабленных \_\_\_\_\_ % (причины назначения) \_\_\_\_\_ ;

сильно ослабленных \_\_\_\_\_ % (причины назначения) \_\_\_\_\_ ;

усыхающих \_\_\_\_\_ % (причины назначения) \_\_\_\_\_ ;

свежего сухостоя \_\_\_\_\_ %;

в том числе: свежего ветровала 17 %;

свежего бурелома \_\_\_\_\_ %;

старого ветровала \_\_\_\_\_ %;

в том числе: старого бурелома \_\_\_\_\_ %;

старого сухостоя \_\_\_\_\_ %;

аварийных \_\_\_\_\_ %.

2.4. Полнота лесного насаждения после уборки деревьев, подлежащих рубке, составит в выделе 18 0,4 ;

Критическая полнота для данной категории лесных насаждений составляет 0,3 .

### ЗАКЛЮЧЕНИЕ

С целью предотвращения негативных процессов или снижения ущерба от их воздействия назначено:

Участковое лесничество	Урочище (дача)	Квартал	Выдел	Площадь выдела, га	Вид мероприятия	Площадь мероприятия, га	Порода	Запас на выдел, куб. м	Крайние сроки проведения
Ушаковское	Добролётская	50	18	35,0	ВСП	3,1	С, Б, Л, К	68,4	2017

Ведомость перечета деревьев, назначенных в рубку, и абрис лесного участка прилагаются (приложение 2 и 3 к Акту).

Меры по обеспечению возобновления: -

Мероприятия, необходимые для предупреждения повреждения или поражения смежных насаждений: В прилегающих насаждениях рекомендуется проводить текущие лесопатологические обследования .

Сведения для расчёта степени повреждения:

год образования старого сухостоя \_\_\_\_\_ ;

основная причина повреждения древесины Свежий ветровал 2017 г. .

Дата проведения обследований 19.07.2017 .

Подписи членов комиссии:

Саласин А.В.

\_\_\_\_\_

Хвойнов П.В.

\_\_\_\_\_

Карцев В.С.

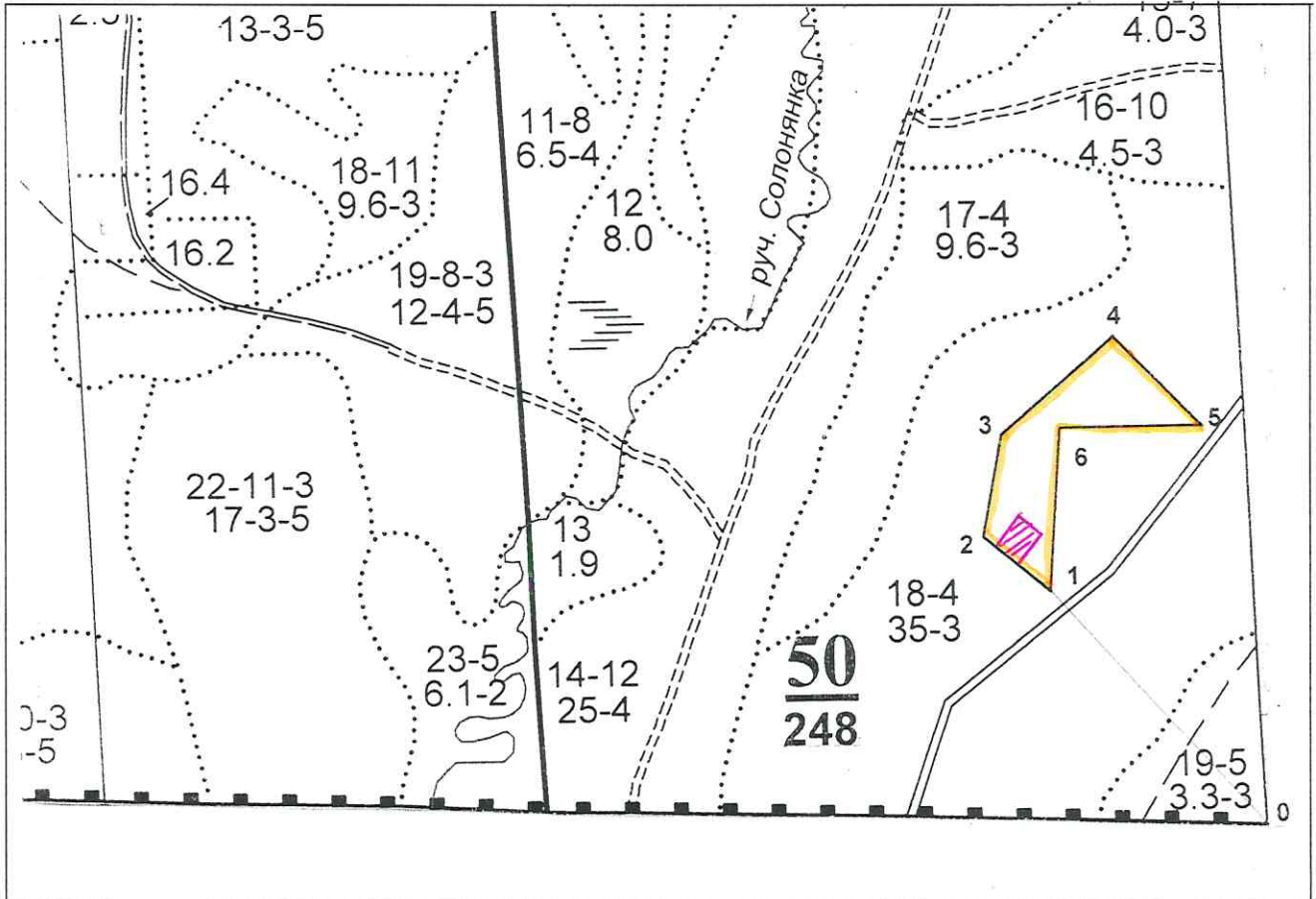
\_\_\_\_\_

24.07.2017

### Абрис участка

Ангарского лесничества, Ушаковского участкового лесничества, Добролетской дачи,  
кв. 50 в. 18 – 3,1 га.

М 1:10000



№ выдела	Ленты (круговой площадки) перече́та				
	№ ленты (площадки)	длина, м	ширина, м	радиус, м	площадь, га
18	1	50	50		0,25

Номера точек	Координаты	Румбы линий	Длина, м
Пр. 0-1	52°12'35,12" 104°33'23,60"	СЗ-42	417
1-2	52°12'34,85" 104°33'25,65"	СЗ-50	115
2-3	52°12'34,05" 104°33'25,87"	СВ-11	138
3-4	52°12'34,44" 104°33'22,32"	СВ-50	195
4-5	52°12'35,49" 104°33'21,08"	ЮВ-44	165
5-6	52°12'38,82" 104°33'24,57"	З-90	188
6-1	52°12'38,51" 104°33'25,14"	ЮЗ-4	215

Условные обозначения:

- участок под ВСП
- временная пробная площадь
- граница выдела

Главный специалист-эксперт \_\_\_\_\_ Саласин А.В.  
 Старший специалист 1 разряда \_\_\_\_\_ Хвойнов П.В.  
 Главный специалист-эксперт \_\_\_\_\_ Карцев В.С.  
 Дата составления документа \_\_\_\_\_ Телефон \_\_\_\_\_ 695-454




Приложение 1.1  
к акту лесопатологического обследования

Результаты проведения лесопатологического обследования лесных насаждений за июль 20 17 г.  
(месяц)

Субъект Российской Федерации Иркутская область Лесничество (лесопарк) Ангарское  
Участковое лесничество Ушаковское Урочище (лесная дача) Добролетская

1	2	3	4	5	6	7	Таксационная характеристика лесного насаждения							17	Распределение деревьев по категориям состояния, % от запаса										29	30	31	32	33	34		
							8	9	10	11	12	13	14		15	16	18	19	20	21	22	23	24	25							26	27
1	2	3	4	5	6	7	состав	порода	возраст	средняя высота, м	средний диаметр, см	тип леса	полнота	бонитет	число деревьев на пробе, шт.	без признаков ослабления	ослабленные	сильно ослабленные	убыточные	свежий сухой	свежий сухой	свежий ветровал	старый ветровал	свежий бурелом	старый бурелом	аварийные деревья	Признаки повреждения деревьев	Доля поврежденных деревьев, %	Воздействие шквальных и ураганных ветров текущего года	Полежит рубке, %	Назначенные мероприятия	
50	18	35	Эксплутационные		1	3,1	3 Б	67	14	14	14	БРРТ	0,5	3	120	18	19	20	21	22	23	24	25	26	27	28	29	15	19	32	33	34
							7 С	67	15	14					102	67	12	2	0	0	0	19	0	0	0	0	0	6	7	7		вид
							Л	67							14	48	16	0	0	0	0	36	0	0	0	0	36	36	36		ВСП	3,1
							К	67							20	33	0	0	0	0	0	67	0	0	0	0	55	67	67			3,1
<b>ИТОГО по выделу</b>															<b>219</b>	<b>64</b>	<b>12</b>	<b>5</b>	<b>0</b>	<b>0</b>	<b>0</b>	<b>19</b>	<b>0</b>	<b>0</b>	<b>0</b>	<b>0</b>	<b>17</b>	<b>19</b>	<b>19</b>			

Показатели, не соответствующие таксационному описанию, отмечаются «\*».  
Исполнитель работ по проведению лесопатологического обследования:

Ф.И.О. Саласин А.В. Подпись   
Ф.И.О. Хвойнов П.В. Подпись   
Ф.И.О. Карцев В.С. Подпись 

Дата составления документа 20.07.17 Телефон 8 (3952) 695-454

## Ведомость перечета деревьев, назначенных в рубку

ВРЕМЕННАЯ ПРОБНАЯ ПЛОЩАДЬ № 1Субъект Российской Федерации Иркутская областьЛесничество (лесопарк) Ангарское. Квартал 50. Выдел 18.Площадь 3,1 га, \_\_\_\_\_.Номер очага вредных организмов \_\_\_\_\_ . Размер пробной площади 0,25 га.

Таксационная характеристика:

тип леса БРРТ; состав 7СЗБ+Л,К; возраст 67; бонитет 3;полнота 0,5; запас на га 120; возобновление подрост 1,0 тыс.шт/га.

Время и причина ослабления лесного насаждения:

Насаждения повреждены шквалистыми и ураганными ветрами 2017 года

Тип очага вредных организмов: эпизодический, хронический (подчеркнуть)

Фаза развития очага вредных организмов: начальная, нарастания численности, собственно вспышка, кризис (подчеркнуть).

Состояние лесного насаждения, намечаемые мероприятия:

Лесные насаждения повреждены шквалистыми и ураганными ветрами 2017 года  
требуется выборочная санитарная рубка

Подписи членов комиссии:

Саласин А.В.

Хвойнов П.В.

Карцев В.С.

Дата составления документа 24.07 2017 г.

т. 695-454







52	0	0	0	0	0	0	0	0	0	0	0	0	0	0	0	0	0	0
Итого, %	45	0	0	0	0	55	0	0	0	0	0	0	0	0	0	0	100	55

Порода : Итого по выделу

Ступени толщины см	Количество деревьев по категориям состояния, шт.																Всего	
	I	II	III	IV		V		VI			ветровал,			аварийные			шт.	в том числе подготовк
				НЗ	З	НЗ	З	НЗ	З	О	НЗ	З	О	НЗ	З	О		
1	2	3	4	5	6	7	8	9	10	11	12	13	14	15	16	17	18	19
8	24	10	3	0	0	4	0	0	0	0	0	0	0	0	0	0	41	10
12	61	12	4	0	0	12	0	0	0	0	0	0	0	0	0	0	89	13
16	29	4	3	0	0	14	0	0	0	0	0	0	0	0	0	0	50	28
20	14	5	2	0	0	5	0	0	0	0	0	0	0	0	0	0	26	19
24	6	1	0	0	0	2	0	0	0	0	0	0	0	0	0	0	9	22
28	4	0	0	0	0	0	0	0	0	0	0	0	0	0	0	0	4	0
32	0	0	0	0	0	0	0	0	0	0	0	0	0	0	0	0	0	0
36	0	0	0	0	0	0	0	0	0	0	0	0	0	0	0	0	0	0
40	0	0	0	0	0	0	0	0	0	0	0	0	0	0	0	0	0	0
44	0	0	0	0	0	0	0	0	0	0	0	0	0	0	0	0	0	0
48	0	0	0	0	0	0	0	0	0	0	0	0	0	0	0	0	0	0
52	0	0	0	0	0	0	0	0	0	0	0	0	0	0	0	0	0	0
Итого, %	63	15	5	0	0	17	0	0	0	0	0	0	0	0	0	0	100	3

Примечание: НЗ - незаселенное, З - заселенное, О - отработанное вредителями.