

УТВЕРЖДАЮ:
Министр природных ресурсов
Забайкальского края
А.И. Волков
"24" / "11" / 2017 год

Акт
лесопатологического обследования № 190

лесных насаждений Среденского лесничества (лесопарка)
Забайкальский край (субъект Российской Федерации)

Способ лесопатологического обследования: 1. Визуальный

2. Инструментальный

Место проведения

| Участковое | Урочище (дача) | Квартал (кварталы) | выдел (выделы) | Площадь, га |
|------------|--|--------------------|----------------|-------------|
| Фирсовское | леса бывшего совхоза "Ломовской" | 18 | 5 | 79 |
| | | | | |
| | | | | |
| | | | | |
| | | | | |
| | | | | |
| | | | | |
| | | | | |
| | | | | |

Лесопатологическое обследование проведено на общей площади

79,0 га.

2. инструментальное обследование лесного участка.*

2.1. Фактическая таксационная характеристика лесного насаждения соответствует (не соответствует) (нужное подчеркнуть) таксационному описанию. Причины несоответствия:

Давность лесоустройства 1979 год

Ведомость лесных участков с выявленными несоответствиями таксационным описаниям приведена ниже в приложении 1 к Акту.

2.2. Состояние насаждений: с нарушенной устойчивостью
 с утраченной устойчивостью

причины повреждения:

лесной пожар прошлых лет

Заселено (отработано) стволовыми вредителями:

| Вид вредителя | Порода | Встречаемость (% заселенных деревьев) | Степень заселения лесного насаждения (слабая, средняя, сильная) |
|---------------|--------|---------------------------------------|---|
| нет | | | |
| | | | |
| | | | |

Повреждено огнём:

| Вид пожара | Порода | Состояние корневых лап | | Состояние корневой шейки | | Подсушивание луба | |
|-----------------------------------|-------------|-----------------------------------|--|--|--|--|--|
| | | процент поврежденных огнем корней | процент деревьев с данным повреждением | ожог корневой шейки по окружности (1/4; 2/4; 3/4; более 3/4) | процент деревьев с данным повреждением | по окружности (1/4; 2/4; 3/4; более 3/4) | процент деревьев с данным повреждением |
| низовой, беглый, средней интенсив | лиственница | 100 | 100 | более 3/4 | 100 | более 3/4 | 100 |
| | берёза | | | | | | |
| | осина | | | | | | |

Поражено болезнями:

| Вид болезни | Порода | Встречаемость (% пораженных деревьев) | Степень поражения лесного насаждения (слабая, средняя, сильная) |
|-------------|--------|---------------------------------------|---|
| нет | | | |
| | | | |

2.3. Выборке подлежит 100 % деревьев,

в том числе:

ослабленных _____ %(причины назначения) _____
 сильно ослабленных _____ %(причины назначения) _____
 усыхающих 61 %(причины назначения) _____ ожог корневой шейки по окружности более 3/4
 свежего сухостоя 0 %

в том числе: свежего ветровала 0 %

свежего бурелома _____ %

старого ветровала _____ %

в том числе: старого бурелома _____ %

старого сухостоя 39 %

аварийных _____ %

2.4. Полнота лесного насаждения после уборки деревьев, подлежащих рубке, составит 0
Критическая полнота для данной категории лесных насаждений составляет 0,3

ЗАКЛЮЧЕНИЕ

С целью предотвращения негативных процессов или снижения ущерба от их воздействия назначено:

| Участковое лесничество | урочище (дача) | квартал | Выдел | Площадь выдела, га | Вид мероприятия | Площадь мероприятия, га | порода | запас на выдел, куб.м | Крайние сроки проведения |
|------------------------|-----------------------------|---------|-------|--------------------|-----------------|-------------------------|---------|-----------------------|--------------------------|
| Фирсовское | леса | 18 | 5 | 79 | ССР | 9,8 | 8Б2Л+Ос | 588 | 2018 |
| | бывшего совхоза "Ломовской" | | | | | | | | |
| | | | | | | | итого | 588 | |

Ведомость перечета деревьев, назначенных в рубку, и абрис лесного участка прилагаются (приложение 2 и 3 к Акту).

Меры по обеспечению возобновления:

естественное зарастивание

Мероприятия, необходимые для предупреждения повреждения или поражения смежных насаждений:
Планируется проведение лесопатологического обследования

Сведения для расчета степени повреждения:

Год образования сухостоя 2016 ;

Основная причина повреждения древесины _____

лесной пожар прошлых лет

Дата проведения обследований _____

20.08.2017 г.

тел. 8302462-15-44

Исполнитель работ по проведению лесопатологического обследования: А.А. Дорохов

*Раздел включается в акт в случае проведения лесопатологического обследования инструментальным способом

Начальник Сретенского лесничества А.Я. Окладников
МП

Ведомость лесных участков с выявленными несоответствиями таксационным описаниям

| Источник данных | Год проведения лесосурьейства | Номер квартала | Номер выдела | Площадь выдела, га | Целевое назначение лесов | Категория защитных лесов | Номер лесопатологического выдела | Площадь лесопатологического выдела | Таксационная характеристика | | | | | | | | | | Заложено пробных площадей | | | | | | |
|-----------------|-------------------------------|----------------|--------------|--------------------|--------------------------|--------------------------|----------------------------------|------------------------------------|-----------------------------|--------|--------------|-------------------|---------------------|----------|-------------|--------------------|---------|---------|---------------------------|-----------------|-------------------|--|--|--|--|
| | | | | | | | | | состав | порода | возраст, лет | средняя высота, м | средний диаметр, см | тип леса | тип условий | местопроизрастания | полнота | Бонитет | запас, куб.м/га | количество, шт. | общая площадь, га | | | | |
| ТО | 1979 | 18 | 5 | 79 | экспл. | экспл. | 1 | 9,8 | 8Б2Д | Б | 40 | 15 | 16 | Рт | А3 | 0,6 | 3 | 100 | | | | | | | |
| Ф | 2017 | 18 | 5 | 79 | экспл. | экспл. | 1 | 9,8 | 8Б2Д+Ос | Л | 40 | 15 | 16 | Рт | А3 | 0,4 | 3 | 60 | 1 | 1,5 | | | | | |
| | | | | | | | | | | Б | 40 | 15 | 16 | Рт | А3 | 0,4 | 3 | 10 | | | | | | | |
| | | | | | | | | | | Ос | 40 | 15 | 16 | Рт | А3 | 0,4 | 3 | 40 | | | | | | | |
| | | | | | | | | | | | 40 | 15 | 16 | Рт | А3 | 0,4 | 3 | 10 | | | | | | | |

Примечание:

ТО - таксационные описания

Ф - фактическая характеристика лесного насаждения

Исполнитель работ по проведению лесопатологического обследования:  А.А.Дорохов

Ведомость перечета деревьев назначенных в рубку

ВРЕМЕННАЯ ПРОБНАЯ ПЛОЩАДЬ № 1

Субъект Российской Федерации Забайкальский край
Лесничество (лесопарк) Фирсовское квартал 18 выдел 5
Площадь 9,8 га
Номер очага вредных организмов _____ Размер пробной площади 1,5
Таксационная характеристика:
тип леса Рт состав 8Б2Л+Ос Возраст 40 бонитет 3
полнота 0,4 запас на га 60 возобновление ЕЗ

Время и причина ослабления лесного насаждения:

лесной пожар прошлых лет

Тип очага вредных организмов: эпизодический, хронический (подчеркнуть)

Фаза развития очага вредных организмов: начальная, нарастания численности, собственно
вспышка, кризис (подчеркнуть)

Состояние лесного насаждения, намечаемые мероприятия:

в следствии лесного пожара, насаждение полностью потеряло

свою биологическую устойчивость на 100%, рекомендуется

сплошная санитарная рубка

лиственница Кср = 4,4

береза Кср = 4,4

осина Кср=4,5

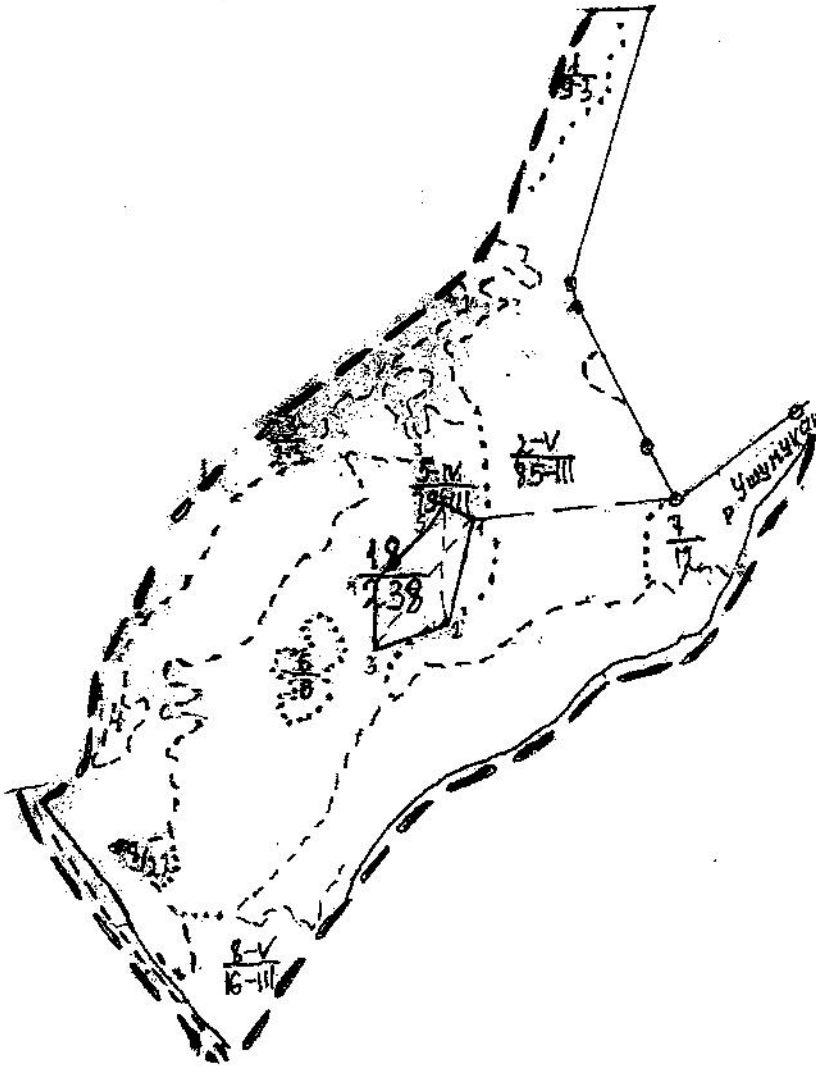
Кнас = 4,4

Исполнитель работ по проведению лесопатологического обследования: А. А. Дорохов

Дата составления документа 23.11. 2017 года Телефон 8 30246 2-15-44

М 1:10000
*(М 1:25000)



Абрис участка



| № выдела | Ленты (круговой площадки) перечета | | | | |
|----------|------------------------------------|----------|-----------|-----------|-------------|
| | № ленты (площадки) | длина, м | ширина, м | радиус, м | площадь, га |
| 5 | 1 | 1500 | 10 | | 1,5 |
| | | | | | |
| | | | | | |

| Номер точек | Координаты | Румбы линий | Длина, м |
|-------------|------------|-------------|----------|
| | | | |
| | | | |
| | | | |

Условные обозначения:

-  площадь проведения лесопатологического обследования
 площадь ленточного переёта

Исполнитель работ по проведению лесопатологического обследования: А. А. Дорохов
 Дата составления документа: 23.11.2017 года Телефон 8302462-15-44