

УТВЕРЖДАЮ:  
Министр природных ресурсов  
Забайкальского края  
А.И. Волков  
"24" ноября 2017 год

АКТ  
лесопатологического обследования № 147

лесных насаждений Сретенского лесничества (лесопарка)  
Забайкальский край (субъект Российской Федерации)

Способ лесопатологического обследования: 1. Визуальный   
2. Инструментальный

Место проведения

Участковое	Урочище (дача)	Квартал (кварталы)	выдел (выделы)	Площадь, га
Фирсовское	леса бывшего совхоза "Домовской"	173	I	68

Лесопатологическое обследование проведено на общей площади 68,0 га.

**2. инструментальное обследование лесного участка.\***

2.1. Фактическая таксационная характеристика лесного насаждения соответствует (не соответствует) (нужное подчеркнуть) таксационному описанию. Причины несоответствия:

Давность лесоустройства 1979 год

Ведомость лесных участков с выявленными несоответствиями таксационным описаниям приведена ниже в приложении 1 к Акту.

2.2. Состояние насаждений: с нарушенной устойчивостью   
 с утраченной устойчивостью

причины повреждения:

лесной пожар прошлых лет

Заселено (отработано) стволовыми вредителями:

Вид вредителя	Порода	Встречаемость (% заселенных деревьев)	Степень заселения лесного насаждения (слабая, средняя, сильная)
нет			

Повреждено огнём:

Вид пожара	Порода	Состояние корневых лап		Состояние корневой шейки		Подсушивание дуба	
		процент поврежденных огнем корней	процент деревьев с данным повреждением	ожог корневой шейки по окружности (1/4; 2/4; 3/4; более 3/4)	процент деревьев с данным повреждением	по окружности (1; 4; 2; 4; 3; 4; более 3/4)	процент деревьев с данным повреждением
низовой, беглый, средней интенсив	лиственница	100	100	более 3/4	100	более 3/4	100
	берёза						

Поражено болезнями:

Вид болезни	Порода	Встречаемость (% пораженных деревьев)	Степень поражения лесного насаждения (слабая, средняя, сильная)
нет			

2.3. Выборке подлежит 100 % деревьев.

в том числе:

ослабленных \_\_\_\_\_ % (причины назначения) \_\_\_\_\_  
 сильно ослабленных \_\_\_\_\_ % (причины назначения) \_\_\_\_\_  
 усыхающих 68 % (причины назначения) ожог корневой шейки по окружности более 3/4  
 свежего сухостоя 0 %

в том числе: свежего ветровала 0 %

свежего бурелома \_\_\_\_\_ %

старого ветровала \_\_\_\_\_ %

в том числе: старого бурелома \_\_\_\_\_ %

старого сухостоя 32 %

аварийных \_\_\_\_\_ %

2.4. Полнота лесного насаждения после уборки деревьев, подлежащих рубке, составит 0

Критическая полнота для данной категории лесных насаждений составляет 0.3

### ЗАКЛЮЧЕНИЕ

С целью предотвращения негативных процессов или снижения ущерба от их воздействия назначено:

Участковое лесничество	урочище (дача)	квартал	Выдел	Площадь выдела, га	Вид мероприятия	Площадь мероприятия, га	порода	запас на выдел, куб.м	Крайние сроки проведения
Фирсовское	леса	173	1	68	ССР	5,8	4Л6Б	522	2018
	бывшего совхоза "Ломовской"								
							итого	522	

Ведомость перенета деревьев, назначенных в рубку, и абрис лесного участка прилагаются (приложение 2 и 3 к Акту).

Меры по обеспечению возобновления:

естественное зарастивание

Мероприятия, необходимые для предупреждения повреждения или поражения смежных насаждений:

Планируется проведение лесопатологического обследования

Сведения для расчета степени повреждения:

Год образования сухостоя 2016 :

Основная причина повреждения древесины лесной пожар прошлых лет

Дата проведения обследований 15.08.2017 г. тел. 8302462-15-44

Исполнитель работ по проведению лесопатологического обследования: А.А. Дорохов

\*Раздел включается в акт в случае проведения лесопатологического обследования инструментальным способом

Начальник Сретенского лесничества А.Я. Окладников  
МП

Ведомость лесных участков с выявленными несоответствиями таксационным описаниям

Источник данных	Год проведения лесоустройства	Номер квартала	Номер выдела	Площадь выдела, га	Целевое назначение лесов	Категория защитных лесов	Номер лесопатологического выдела	Площадь лесопатологического выдела	Таксационная характеристика											Заложено пробных площадей	
									состав	порода	возраст, лет	средняя высота, м	средний диаметр, см	тип леса	тип условий местопрорастания	полнота	бонитет	запас, куб.м/га	количество, шт.	общая площадь, га	
ТО	1979	173	1	68	эспл.	эспл.	1	5,8	4Д6Б	Д	50	15	18	Рт	А3	0,7	2	130			
Ф	2017	173	1	68	эспл.	эспл.	1	5,8	4Д6Б	Д	50	15	18	Рт	А3	0,4	2	90	1	1,5	
										Б	50	15	18	Рт	А3	0,4	2	60			

Примечание:

ТО - таксационные описания

Ф - фактическая характеристика лесного насаждения

Исполнитель работ по проведению лесопатологического обследования:  - А.А.Дорохов



## Ведомость перчета деревьев на назначенных в рубку

## ВРЕМЕННАЯ ПРОБНАЯ ПЛОЩАДЬ № 1

Субъект Российской Федерации Забайкальский край  
 Лесничество (лесопарк) Фирсовское квартал 173 выдел 1  
 Площадь 5,8 га  
 Номер очага вредных организмов \_\_\_\_\_ Размер пробной площади 1,5  
 Таксационная характеристика:  
 тип леса Рт состав 4Л6Б Возраст 50 бонитет 2  
 полнота 0,4 запас на га 90 возобновление ЕЗ

Время и причина ослабления лесного насаждения:

лесной пожар прошлых лет

Тип очага вредных организмов: эпизодический, хронический (подчеркнуть)

Фаза развития очага вредных организмов: начальная, нарастания численности, собственно вспышка, кризис (подчеркнуть)

Состояние лесного насаждения, намечаемые мероприятия:

в следствии лесного пожара, насаждение полностью потеряло

свою биологическую устойчивость на 100%, рекомендуется

сплошная санитарная рубка

лиственница Кср = 4,3

береза Кср = 4,3

Киас = 4,3

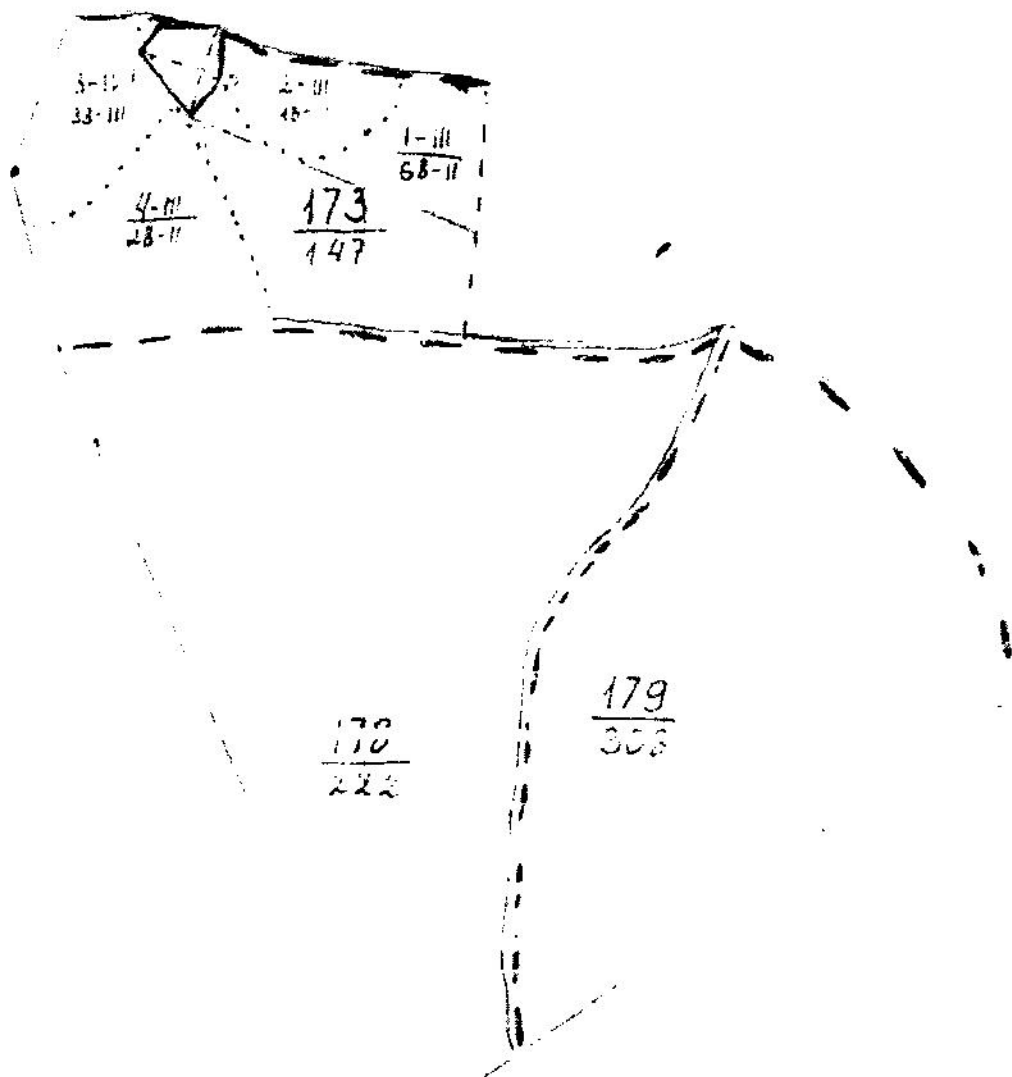
Исполнитель работ по проведению лесопатологического обследования: А. А. Дорохов

Дата составления документа 30.11.2017 года Телефон 8 90246 2-15-44





Абрис участка

М 1:10000  
\*М 1:250000



№ выдела	Ленты (круглой площади) передела				
	№ ленты (площадки)	длина, м	ширина, м	радиус, м	площадь, га
1	1	1500	10		1,5

Номер точек	Координаты	Рубльба дачной	Длина, м

Условные обозначения:  площадь проведения лесопатологического обследования  
 площадь ленточной передела

Исполнитель работ по проведению лесопатологического обследования: А. А. Дорохов  
Дата составления документа 20.11.2017 года Телефон 830246 2-15-44



