

УТВЕРЖДАЮ:
Министр природных ресурсов
Забайкальского края
А.И. Волков
"27" / 11 / 2017 гад

Акт
лесопатологического обследования № 195

лесных насаждений Сретенского лесничества (лесопарка)
Забайкальский край (субъект Российской Федерации)

Способ лесопатологического обследования: 1. Визуальный

2. Инструментальный

Место проведения

Участковое	Урочище (дача)	Квартал (кварталы)	выдел (выделы)	Площадь, га
Фирсовское		130	1	99

Лесопатологическое обследование проведено на общей площади 99,0 га.

2. инструментальное обследование лесного участка.*

2.1. Фактическая таксационная характеристика лесного насаждения соответствует (не соответствует) (нужное подчеркнуть) таксационному описанию. Причины несоответствия:

Давность лесоустройства 1985 год

Ведомость лесных участков с выявленными несоответствиями таксационным описаниям приведена ниже в приложении 1 к Акту.

2.2. Состояние насаждений: с нарушенной устойчивостью
 с утраченной устойчивостью

причины повреждения:

лесной пожар прошлых лет

Заселено (отработано) стволовыми вредителями:

Вид вредителя	Порода	Встречаемость (% заселенных деревьев)	Степень заселения лесного насаждения (слабая, средняя, сильная)
нет			

Повреждено огнём:

Вид пожара	Порода	Состояние корневых лап		Состояние корневой шейки		Подсушивание луба	
		процент поврежденных огнем корней	процент деревьев с данным повреждением	ожог корневой шейки по окружности (1/4; 2/4; 3/4; более 3/4)	процент деревьев с данным повреждением	по окружности (1/4; 2/4; 3/4; более 3/4)	процент деревьев с данным повреждением
низовой, беглый, средней интенсивности	лиственница	100	100	более 3/4	100	более 3/4	100
	берёза						

Поражено болезнями:

Вид болезни	Порода	Встречаемость (% пораженных деревьев)	Степень поражения лесного насаждения (слабая, средняя, сильная)
нет			

2.3. Выборке подлежит 100 % деревьев,

в том числе:

ослабленных % (причины назначения) _____
 сильно ослабленных % (причины назначения) _____
 усыхающих 67 % (причины назначения) ожог корневой шейки по окружности более 3/4
 свежего сухостоя 0 %

в том числе: свежего ветровала 0 %

свежего бурелома _____ %

старого ветровала _____ %

в том числе: старого бурелома _____ %

старого сухостоя 33 %

аварийных _____ %

2.4. Полнота лесного насаждения после уборки деревьев, подлежащих рубке, составит 0.
Критическая полнота для данной категории лесных насаждений составляет 0,3.

ЗАКЛЮЧЕНИЕ

С целью предотвращения негативных процессов или снижения ущерба от их воздействия назначено:

Участковое лесничество	урочище (дача)	квартал	Выдел	Площадь выдела, га	Вид мероприятия	Площадь мероприятия, га	порода	запас на выдел, куб.м	Крайние сроки проведения
Фирсовское		130	1	99	ССР	5,6	4Л6Б	448	2018
							итого	448	

Ведомость перечета деревьев, назначенных в рубку, и абрис лесного участка прилагаются (приложение 2 и 3 к Акту).

Меры по обеспечению возобновления:

СЕВЛ

Мероприятия, необходимые для предупреждения повреждения или поражения смежных насаждений:
Планируется проведение лесопатологического обследования

Сведения для расчета степени повреждения:

Год образования сухостоя 2016 ;

Основная причина повреждения древесины лесной пожар прошлых лет

Дата проведения обследований 10.08.2017 г. тел. 8302462-15-44

Исполнитель работ по проведению лесопатологического обследования: А.А. Дорохов

*Раздел включается в акт в случае проведения лесопатологического обследования инструментальным способом

Начальник Сретенского лесничества А.Я. Окладников

МП

Ведомость лесных участков с выявленными несоответствиями таксационным описаниям

Источник данных	Год проведения лесоустройства	Номер квартала	Номер выдела	Площадь выдела, га	Целевое назначение лесов	Категория защитных лесов	Номер лесопатологического выдела	Площадь лесопатологического выдела	Таксационная характеристика											Заложено пробных площадей					
									состав	попоя	возраст, лет	средняя высота, м	средний диаметр, см	тип леса	тип условий	плотота	бонитет	запас, куб.м/га	количество, шт.	общая площадь, га					
ТО	1985	130	1	99	эксп	эксп	1	5,6	4Л6Б	Л	90	24	28	Рг	С3	0,7	2	250							
Ф	2017	130	1	99	эксп	эксп	1	5,6	4Л6Б		60	17	16	Рг	С3	0,3	2	80	1	1,5					
										Л	60	17	16	Рг	С3	0,3	3	50							
										Б	60	17	16	Рг	С3	0,3	3	30							

Примечание:

ТО - таксационные описания

Ф - фактическая характеристика лесного насаждения

Исполнитель работ по проведению лесопатологического обследования:  А.А. Дорохов

Ведомость перечета деревьев назначенных в рубку

ВРЕМЕННАЯ ПРОБНАЯ ПЛОЩАДЬ № 1

Субъект Российской Федерации Забайкальский край
Лесничество (лесопарк) Фирсовское квартал 130 выдел 1
Площадь 5,6 га
Номер очага вредных организмов _____ Размер пробной площади 1,5
Таксационная характеристика:
тип леса Рт состав 4Л6Б Возраст 60 бонитет 2
полнота 0,3 запас на га 80 возобновление СЕВЛ

Время и причина ослабления лесного насаждения:

лесной пожар прошлых лет

Тип очага вредных организмов: эпизодический, хронический (подчеркнуть) ...

Фаза развития очага вредных организмов: начальная, нарастания численности, собственно
вспышка, кризис (подчеркнуть)

Состояние лесного насаждения, намечаемые мероприятия:

в следствии лесного пожара, насаждение полностью потеряло

свою биологическую устойчивость на 100%, рекомендуется

сплошная санитарная рубка

Лиственица Кср=4,4

береза Кср = 4,4

Кнас = 4,4

Исполнитель работ по проведению лесопатологического обследования: А. А. Дорохов

Дата составления документа 23.11.2017 года Телефон 8 30246 2-15-44

Порода - дубовошиш

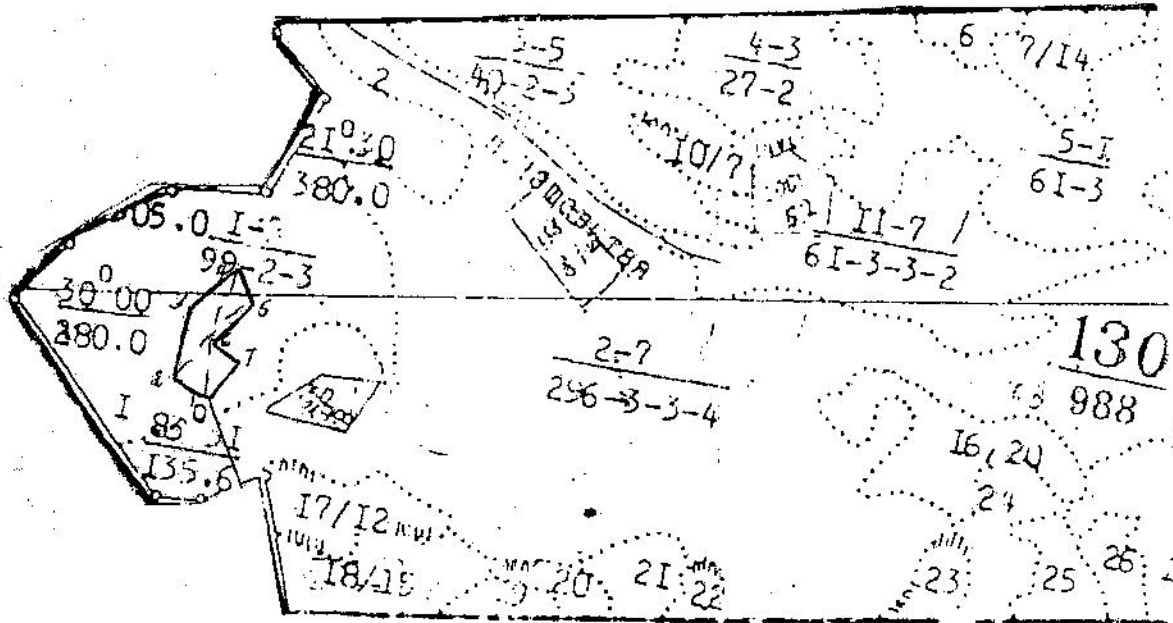
Ступень толщины, см.	Количество деревьев по категориям состояния, шт.																Всего деревьев по ступеням толщины							
	I			II		III		IV			V			VI			Ветровал, бурелом			Аварийные деревья			шт.	в т.ч. подлежат рубке %
	1	2	3	4	5	6	7	8	9	10	11	12	13	14	15	16	17	18	19	20				
7																					15	16		
8																					3	100		
12																					5	100		
16																					14	100		
20																					22	100		
24																					22	100		
28																					20	100		
32																					0	100		
0																					0	0		
0																					0	0		
0																					0	0		
0																					0	0		
0																					0	0		
Итого %	0	0	0	63	0	0	0	0	37	0	0	0	0	0	0	0	0	0	0	0	95	100		

Порода - береза

Ступень толщины, см.	Количество деревьев по категориям состояния, шт.																Всего деревьев по ступеням толщины							
	I			II		III		IV			V			VI			Ветровал, бурелом			Аварийные деревья			шт.	в т.ч. подлежат рубке %
	1	2	3	4	5	6	7	8	9	10	11	12	13	14	15	16	17	18	19	20				
7																					15	16		
8																					1	100		
12																					5	100		
16																					17	100		
20																					20	100		
24																					15	100		
28																					5	100		
0																					0	0		
0																					0	0		
0																					0	0		
0																					0	0		
0																					0	0		
Итого %	0	0	0	56	0	0	0	0	44	0	0	0	0	0	0	0	0	0	0	0	63	100		



Абрис участка

M 1:10000
*(M 1:25000)



№ выдела	Ленты (круговой площадки) перечета				
	№ ленты (площадки)	длина, м	ширина, м	радиус, м	площадь, га
2	1	1500	10		1,5

Номер точек	Координаты	Румбы линий	Длина, м

Условные обозначения:  площадь проведения лесопатологического обследования
 площадь ленточного переёта

Исполнитель работ по проведению лесопатологического обследования: А. А. Дорохов
Дата составления документа 23.11.2017 года Телефон 830246 2-15-44