

УТВЕРЖДАЮ:

Министр природных ресурсов
Забайкальского края

А.И. Волков

«19» 02 2018 г.



Акт

Лесопатологического обследования № 99а

Лесных насаждений Сретенского лесничества (лесопарка)
Забайкальский край (субъект Российской Федерации)

Способ лесопатологического обследования:

1. Визуальный

2. Инструментальный

Место проведения

Участковое лесничество	Урочище (дача)	Квартал (кварталы)	Выдел (выделы)	Площадь, га
Усть-Карское	Леса бывшего совхоза «Большевик»	4	9	28

Лесопатологическое обследование на общей площади 28 га.

2. инструментальное обследование лесного участка.*

2.1. Фактическая таксационная характеристика лесного насаждения соответствует (не соответствует) (нужное подчеркнуть) таксационному описанию. Причины несоответствия:

Давность лесоустройства 1985 год

Ведомость лесных участков с выявленными несоответствиями таксационным описаниям приведена ниже в приложении 1 к Акту.

2.2. Состояние насаждений: с нарушенной устойчивостью
с утраченной устойчивостью

причины повреждения:

лесной пожар прошлых лет

Заселено (отработано) стволовыми вредителями:

Вид вредителя	Порода	Встречаемость (% заселенных деревьев)	Степень заселения лесного насаждения (слабая, средняя, сильная)
нет			

Повреждено огнём:

Вид пожара	Порода	Состояние корневых лап		Состояние корневой шейки		Подсушивание луба	
		процент поврежденных огнем корней	процент деревьев с данным повреждением	ожог корневой шейки по окружности (1/4; 2/4; 3/4; более 3/4)	процент деревьев с данным повреждением	по окружности (1/4; 2/4; 3/4; более 3/4)	процент деревьев с данным повреждением
низовой, беглый, средней интенсив	лиственница	100	100	более 3/4	100	более 3/4	100
	берёза						

Поражено болезнями:

Вид болезни	Порода	Встречаемость (% пораженных деревьев)	Степень поражения лесного насаждения (слабая, средняя, сильная)
нет			

2.3. Выборке подлежит

100 % деревьев.

в том числе:

ослабленных		% (причины назначения)
сильно ослабленных		% (причины назначения)
усыхающих	49	% (причины назначения)
свежего сухостоя	0	%

ожог корневой шейки по окружности более 3/4

в том числе: свежего ветровала 0 %
 свежего бурелома _____ %
 старого ветровала _____ %
 в том числе: старого бурелома _____ %
 старого сухостоя 51 %
 аварийных _____ %

2.4. Полнота лесного насаждения после уборки деревьев, подлежащих рубке, составит 0
 Критическая полнота для данной категории лесных насаждений составляет 0,3

ЗАКЛЮЧЕНИЕ

С целью предотвращения негативных процессов или снижения ущерба от их воздействия назначено:

Участковое лесничество	урочище (дача)	квартал	Выдел	Площадь выдела, га	Вид мероприятия	Площадь мероприятия, га	порода	запас на выдел, куб.м	Крайние сроки проведения
Усть-Карское	леса	4	9	28	ССР	1,8	6Б2Ос2Л	167	2018
	бывшего совхоза "Большевик"						итого	167	

Ведомость перечета деревьев, назначенных в рубку, и абрис лесного участка прилагаются (приложение 2 и 3 к Акту).

Меры по обеспечению возобновления:

естественное зарастание

Мероприятия, необходимые для предупреждения повреждения или поражения смежных насаждений:
Планируется проведение лесопатологического обследования

Сведения для расчета степени повреждения:

Год образования сухостоя 2016 ;

Основная причина повреждения древесины

лесной пожар прошлых лет

Дата проведения обследований

18.08.2017 г.

тел. 83024621218

Исполнитель работ по проведению лесопатологического обследования: Александр А.В. Сидорин

*Раздел включается в акт в случае проведения лесопатологического обследования инструментальным способом

Приложение 1

к акту лесопатологического обследования

Ведомость лесных участков с выявленными несоответствиями таксационным описаниям

Источник данных	Год проведения лесосурейства	Номер квартала	Номер выдела	Площадь выдела, га	Лесное назначение лесов	Категория защитных лесов	Номер лесопатологического выдела	Площадь лесопатологического выдела	Таксационная характеристика										Заложено пробных площадей				
									состав	попоя	возраст, лет	средняя высота, м	средний диаметр, см	тип леса	тип условий местопрорастания	полнота	бонитет	запас, куб.м/га	количество, шт.	общая площадь, га			
ТО	1985	4	9	28	заш	нерест	1	1,8	6Б2Ос2Л	Б	35	12	14	бог	С2	0,5	3	70			1	1,8	
Ф	2017	4	9	28	заш	нерес	1	1,8	6Б2Ос2Л		65	15	16	бог	С2	0,5	3	31					
										Б	65	15	16	бог	С2	0,5	3	62					
										Л	65	15	16	бог	С2	0,5	3						

Примечание:

ТО - таксационные описания

Ф - фактическая характеристика лесного насаждения

Исполнитель работ по проведению лесопатологического обследования: Владимир

Результаты проведения лесопатологического обследования лесных насаждений за август 2017 г.
(месяц)

Среденское

Лесничество (лесопарк)
Урочище (лесная дача)

Забайкальский край
Усть-Карское

Субъект Российской Федерации
Участковое лесничество

номер квартала	номер выдела	площадь выдела, га	категория защитных лесов	номер лесопатологического выдела	площадь лесопатологического выдела, га	Таксационная характеристика лесного насаждения							число деревьев на пробе, шт.	Распределение деревьев по категориям состояния, % от запаса										признаки поредения деревьев	доля поврежденных деревьев, %	причина ослабления, поредения	подлежит рубке, %	Назначенные мероприятия							
						состав	возраст	средняя высота, м	средний диаметр, см	тип леса	плотность	фонитет		запас, куб.м/га	без признаков ослабления	ослабленные	сильно ослабленные	ухаживающие	свежий сухой	старый сухой	свежий ветровал	старый ветровал	свежий бурелом					старый бурелом	аварийные деревья	площадь, га	вид				
1	4	9	защ	1	1,8	Б52Ос2Л	65*	15*	16*	60г	0,5	3	93*	17	18	19	20	21	22	23	24	25	26	27	28	29	30	31	32	33	34	1,8	ССР		
4	9	28	защ	1	1,8	Б52Ос2Л	65*	15*	16*	60г	0,5	3	93*	17	18	19	20	21	22	23	24	25	26	27	28	29	30	31	32	33	34	1,8	ССР		

Показатели, не соответствующие таксационному описанию отмечаются "*".

Исполнитель работ по проведению лесопатологического обследования:

Исполнитель работ по проведению лесопатологического обследования: Фурсов Д.В.

Дата составления документа 15.08.18г. Телефон 830246.2-12-18

Ведомость перечета деревьев назначенных в рубку

ВРЕМЕННАЯ ПРОБНАЯ ПЛОЩАДЬ № 1

Субъект Российской Федерации Забайкальский край
Лесничество (лесопарк) Усть-Карское квартал 4 выдел 9
Площадь 1,8 га Размер пробной площади 1,8
Номер очага вредных организмов _____
Таксационная характеристика:
тип леса бог состав 6Б2Ос2Л Возраст 65 бонитет 3
полнота 0,5 запас на га 93 возобновление ЕЗ

Время и причина ослабления лесного насаждения:
лесной пожар прошлых лет
Тип очага вредных организмов: эпизодический, хронический (подчеркнуть)
Фаза развития очага вредных организмов: начальная, нарастания численности, собственно
вспышка, кризис (подчеркнуть)
Состояние лесного насаждения, намечаемые мероприятия:
в следствии лесного пожара, насаждение полностью потеряло
свою биологическую устойчивость на 100%, рекомендуется
сплошная санитарная рубка

Лиственница Кср = 4,5
Берёза Кср = 4,5

Кнас = 3,6

Исполнитель работ по проведению лесопатологического обследования: Рубцов А.В.

Дата составления документа: 18.08.17 года Телефон 8 30246 2-12-18

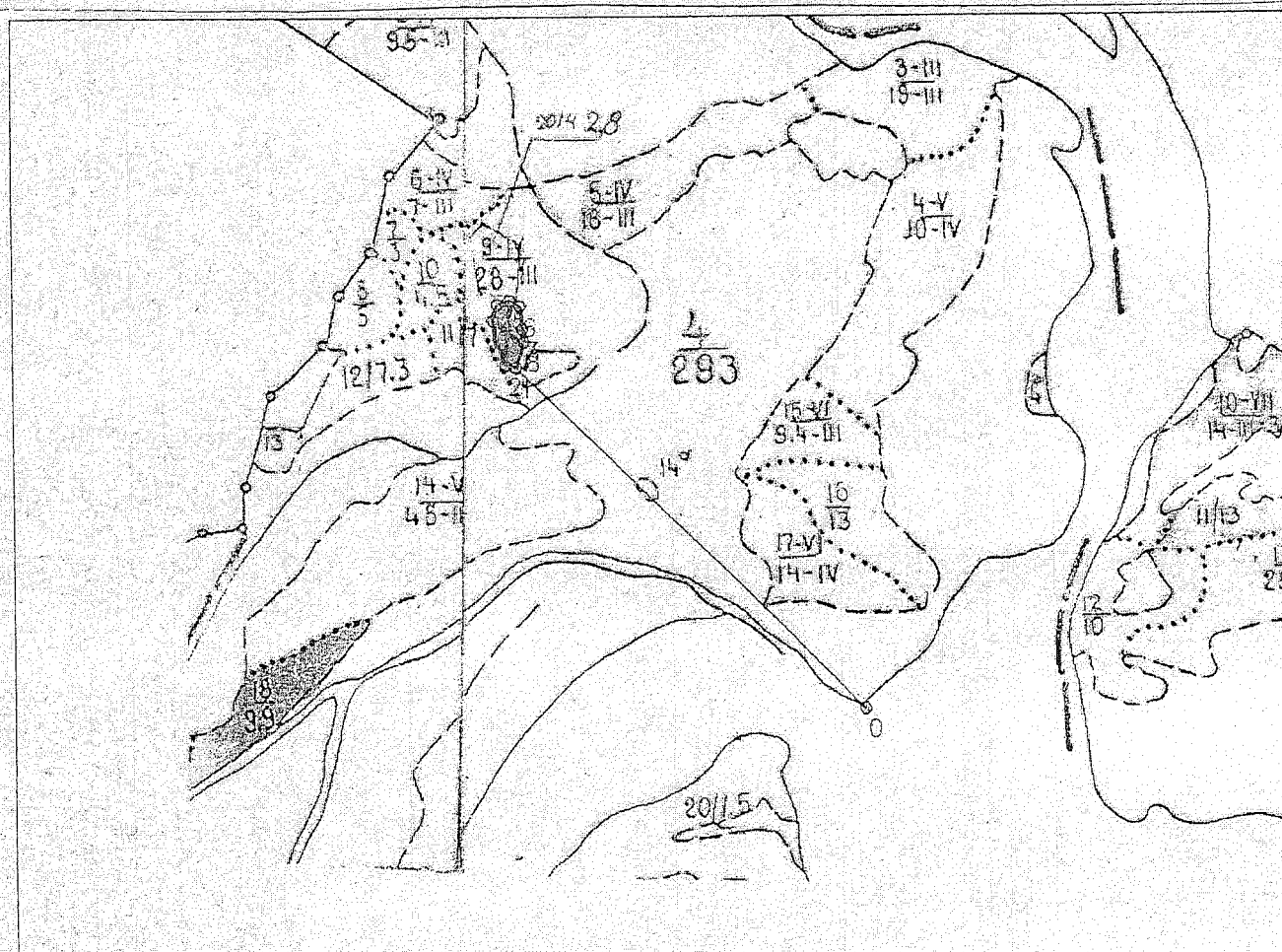
Ведомость пересчета деревьев пробной площади № 1

Порода - лиственница																	Всего деревьев по ступеням									
Ступень толщи ны, см.	Количество деревьев по категориям состояния, шт.																шт.	в т.ч. подлежит %								
	I			II			III			IV			V			VI			Ветровал, бурелом			Аварийные деревья				
	1	2	3	4	5	6	7	8	9	10	11	12	13	14	15	16			17	18	19	20	21	22	23	
1	2	3	4	5	6	7	8	9	10	11	12	13	14	15	16	17	18	19	20	21	22	23	15	16		
8				4																			4	100		
12				28				8															36	100		
16				25				25															50	100		
20				23				32															55	100		
24				21				31															52	100		
0																							0	0		
0																							0	0		
0																							0	0		
0																							0	0		
0																							0	0		
0																							0	0		
0																							0	0		
0																							0	0		
Итого	0	0	0	51	0	0	0	49	0	0	0	0	0	0	0	0	0	0	0	0	0	0	197	100		

Порода - береза																	Всего деревьев по ступеням									
Ступень толщи ны, см.	Количество деревьев по категориям состояния, шт.																шт.	в т.ч. подлежит %								
	I			II			III			IV			V			VI			Ветровал, бурелом			Аварийные деревья				
	1	2	3	4	5	6	7	8	9	10	11	12	13	14	15	16			17	18	19	20	21	22	23	
1	2	3	4	5	6	7	8	9	10	11	12	13	14	15	16	17	18	19	20	21	22	23	15	16		
8				8				5															13	100		
12				18				16															34	100		
16				16				25															41	100		
20				11				18															29	100		
24				2																			2	100		
0																							0	0		
0																							0	0		
0																							0	0		
0																							0	0		
0																							0	0		
0																							0	0		
0																							0	0		
0																							0	0		
Итого	0	0	0	46	0	0	0	54	0	0	0	0	0	0	0	0	0	0	0	0	0	0	119	100		



Абрис участка

M 1:10000
*(M 1:25000)



№ выдела	Ленты (круговой площадки) перечёта				
	№ ленты (площадки)	длина, м	ширина, м	радиус, м	площадь, га
9	1	1800	10		1,8

Номер точек	Координаты	Румбы линий	Длина, м

Условные обозначения:  площадь проведения лесопатологического обследования
 площадь ленточного перечёта

Исполнитель работ по проведению лесопатологического обследования: Директор Муравьев А.В.

