

Приложение 2  
к приказу Минприроды России  
от 16.09.2016 N 480

Форма  
УТВЕРЖДАЮ:

Министр Природных ресурсов  
Забайкальского края.

А.И. Волков.

19.09.2018г.



Акт  
лесопатологического обследования № 90а

лесных насаждений Карымского лесничества (лесопарка)  
Забайкальского края (субъект Российской Федерации)

Способ лесопатологического обследования:

1. Визуальный

2. Инструментальный

Место проведения

Участковое лесничество	Урочище (дача)	Квартал (кварталы)	Выдел (выделы)	Площадь, га
Урульгинское		53	2	42

Лесопатологическое обследование проведено на общей площади 42га.

## 2. Инструментальное обследование лесного участка.

2.1. Фактическая таксационная характеристика лесного насаждения соответствует (не соответствует) (нужное подчеркнуть) таксационному описанию. Причины несоответствия:

Ведомость лесных участков с выявленными несоответствиями таксационным описаниям приведена в приложении 1 к Акту.

2.2. Состояние насаждений: **с нарушенной устойчивостью**

**с утраченной устойчивостью**

причины повреждения: лесной пожар №167 04.04.2015.

Заселено (отработано) стволовыми вредителями:

Вид вредителя	Порода	Встречаемость (% заселенных деревьев)	Степень заселения лесного насаждения (слабая, средняя, сильная)
Березовый заболотник	б	б	слабая

Повреждено огнем:

Вид пожара	Порода	Состояние корневых лап		Состояние корневой шейки		Подсушивание луба	
		процент поврежденных огнем корней	процент деревьев с данным повреждением	ожог корневой шейки по окружности (1/4; 2/4; 3/4; более 3/4)	процент деревьев с данным повреждением	по окружности (1/4; 2/4; 3/4; более 3/4)	процент деревьев с данным повреждением
Низовой с переходом в верховой	б			Более 3/4	40	Более 3/4	60

Поражено болезнями:

Вид болезни	Порода	Встречаемость (% пораженных деревьев)	Степень поражения лесного насаждения (слабая, средняя, сильная)
		нет	

Выд 2

2.3. Выборке подлежит 87 % деревьев, в том числе:

ослабленных % (причины назначения) \_\_\_\_\_;

сильно ослабленных % (причины назначения) \_\_\_\_\_;

усыхающих 37% (причины назначения) заселены вредителями, ожог корневой шейки более 3/4

свежего сухостоя 39 %,

в том числе: свежего ветровала %;

свежего бурелома \_\_\_\_%;  
старого ветровала \_\_\_\_%;  
в том числе: старого бурелома \_\_\_\_%;  
старого сухостоя 11 %;  
аварийных \_\_\_\_%.

2.4. Полнота лесного насаждения после уборки деревьев, подлежащих рубке, составит \_\_\_\_.

Критическая полнота для данной категории лесных насаждений составляет \_\_0,3\_\_.

### ЗАКЛЮЧЕНИЕ

С целью предотвращения негативных процессов или снижения ущерба от их воздействия назначено:

Участковое лесничество	Урочище (дача)	Квартал	Выдел	Площадь, выдела, га	Вид мероприятия	Площадь, мероприятия, га	Порода	Запас на выдел, куб. м	Крайние сроки проведения
Урульгиское		35	2	42	ср	42	с	4587	Сентябрь 2018

Ведомость перечета деревьев, назначенных в рубку, и абрис лесного участка прилагаются (приложение 2 и 3 к Акту).

Меры по обеспечению возобновления:

Естественное зарастивание

Мероприятия, необходимые для предупреждения повреждения или поражения смежных насаждений:

своевременное проведение планируемых мероприятий

Сведения для расчета степени повреждения:

год образования старого сухостоя

2016 ;

основная причина повреждения древесины:

**верховой пожар, низовой пожар сильной интенсивности № 167 04.04.2015.**

Дата проведения обследований

14.05..2017

Исполнитель работ по проведению лесопатологического обследования:

Инженер

Днепровский Н.Б.



подпись

Раздел включается в акт в случае проведения лесопатологического обследования инструментальным способом




Приложение 1.1  
к акту лесопатологического обследования

Результаты проведения лесопатологического обследования  
лесных насаждений за май 2017 г.  
(месяц)

Субъект Российской Федерации Забайкальский край Лесничество (лесопарк) Карымское  
Участковое лесничество Урульгинское Урочище (лесная дача)

Номер квартала	Номер выдела	Площадь выдела, га	Целевое назначение лесов	Категория защитных лесов	Номер лесопатологического выдела	Площадь лесопатологического выдела, га	Таксационная характеристика лесного насаждения										Число деревьев на пробе, шт.	Распределение деревьев по категориям состояния, % от запаса										Признаки повреждения деревьев	Доля поврежденных деревьев, %	Причина ослабления, повреждения	Подлётжит рубке, %	Назначенные мероприятия	
							состав	порода	возраст	средняя высота, м	средний диаметр, см	тип леса	полнота	бонитет	запас, куб. м/га	ослабленная		ослабленные	сильно ослабленные	усыхающие	свежий сухостой	старый сухостой	свежий ветровал	старый ветровал	свежий бурелом	старый бурелом	аварийные деревья					вид	площадь, га
1	2	3	4	5	6	7	8	9	10	11	12	13	14	15	16	17	18	19	20	21	22	23	24	25	26	27	28	29	30	31	32	33	34
53	2	42		эксп	2	42	7с2л16	с	75	17	24	рт	0,5	3	127	510		2	12	37	38	11					314,	87	865	86	ср	42	

Показатели, не соответствующие таксационному описанию отмечаются "\*\*".  
Исполнитель работ по проведению лесопатологического обследования:  
ФИО Днепровский Н.Б.  
Дата составления документа 15.02.18г.  
Подпись  Телефон 217923

**Ведомость перечета деревьев назначенных в рубку**

ВРЕМЕННАЯ ПРОБНАЯ ПЛОЩАДЬ N 1

Субъект Российской Федерации  
Лесничество (лесопарк) Карымское  
Площадь 42га,

Забайкальский край  
Квартал 53 . Выдел 2 .

Номер очага вредных организмов \_\_\_\_\_ . Размер пробной площади 0,8 га.

Таксационная характеристика:

тип леса рт ; состав 7с2л1б ; возраст 75 ; бонитет 3

полнота 0,5 ; запас на га 127м3 ; возобновление

Время и причина ослабления лесного насаждения:

**лесной пожар №167 04.04.15.**

Тип очага вредных организмов: эпизодический, хронический (подчеркнуть).

Фаза развития очага вредных организмов: начальная, нарастания численности,  
собственно вспышка, кризис (подчеркнуть).

Состояние лесного насаждения, намечаемые мероприятия:

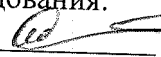
Усыхающие в следствии лесного пожара насаждения потеряли биологическую  
устойчивость на 87 % ,назначено проведение ССР .

К нас ср 4,5

Исполнитель работ по проведению лесопатологического обследования:

ФИО Днепроvский Н.Б.

Дата составления документа 14.05.17г.

Подпись 

Телефон 217923



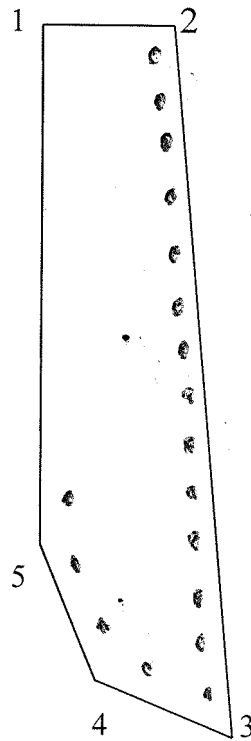
приложение 3

к акту лесопатологического обследования

М 1:10000

Абрис участка

Кв .53 выдел 2 пл 42га



Условные обозначения:

Круговые площадки - ●  
 границы выделов - ———  
 Визирь- ———


выдела	Ленты (круговой площадки) перечета				
	№ ленты (площадки)	длина, м	ширина, м	радиус, м	площадь, га
23	1			15	0,07
	2			15	0,07
	3			16	0,08
	4			17	0,09
	5			14	0,06
	6			17	0,09
	7			18	0,1
	8			19	0,1
	9			15	0,07
	10			16	0,08
	11			16	0,08



	12			15	0,07
	13			14	0,06
	14			14	0,06
	15			18	0,1
	16			17	0,09
	17			15	0,07
	18			16	0,08

Итого пробная площадь 0,8га.

Исполнитель работ по проведению лесопатологического исследования:

ФИО Днепровский Н.Б. Подпись 

Дата составления документа 14.05.17г Телефон 217923