

УТВЕРЖДАЮ:

Руководитель  
Министерства природных  
ресурсов Забайкальского  
края



А.И. Волков

01 2018год.

**АКТ**

**лесопатологического обследования № 8**

лесных насаждений Читинского лесничества (лесопарка)

Забайкальский край (субъект Российской Федерации)

Способ лесопатологического обследования: 1. Визуальный

2. Инструментальный

**Место проведения**

Участковое лесничество	Урочище (дача)	Квартал (кварталы)	Выдел (выделы)	Площадь, га
Кручининское	-	54	8	30

Лесопатологическое обследование проведено на общей площади 30 га.

## 2. Инструментальное обследование лесного участка.\*

2.1. Фактическая таксационная характеристика лесного насаждения соответствует (не соответствует) (нужное подчеркнуть) таксационному описанию. Причины несоответствия:

давность лесоустройства 1993г.,

Ведомость лесных участков с выявленными несоответствиями таксационным описаниям приведена в приложении 1 к Акту.

2.2. Состояние насаждений: с **нарушенной устойчивостью**

с **утраченной устойчивостью**

причины повреждения:

лесной пожар № 419 от 24.05.2015г.

заселено (отработано) стволовыми вредителями:

Вид вредителя	Порода	Встречаемость (% заселённых деревьев)	Степень заселения лесного насаждения (слабая, средняя, сильная)
нет	-	-	-

Повреждено огнём:

Вид пожара	Порода	Состояние корневых лап		Состояние корневой шейки		Подсушивание луба	
		процент повреждённых огнём корней	процент деревьев с данным повреждением	ожог корневой шейки по окружности (1/4; 2/4;3/4;более 3/4)	процент деревьев с данным повреждением	по окружности (1/4; 2/4;3/4;более 3/4)	процент деревьев с данным повреждением
низовой беглый сильный	Сосна Лиственница	- -	- -	- -	- -	Более 3/4	94

Поражено болезнями:

Вид болезни	Порода	Встречаемость (% поражённых деревьев)	Степень поражения лесного насаждения (слабая, средняя, сильная)
нет	-	-	-

2.3. Выборке подлежит 94 % деревьев,

в том числе:

ослабленных \_\_\_\_\_ % (причины назначения) \_\_\_\_\_

сильно ослабленных 6 % (причины назначения) \_\_\_\_\_

усыхающих \_\_\_\_\_ % (причины назначения) \_\_\_\_\_

свежего сухостоя 31 %, \_\_\_\_\_

в том числе: свежего ветровала \_\_\_\_\_ %

свежего бурелома \_\_\_\_\_ %

старого ветровала \_\_\_\_\_ %

в том числе: старого бурелома \_\_\_\_\_ %

старого сухостоя \_\_\_\_\_ 63 %

аварийных \_\_\_\_\_ %

4. Полнота лесного насаждения после уборки деревьев, подлежащих рубке, составит 0  
Критическая полнота для данной категории лесных насаждений составляет 0,3

## 5. ЗАКЛЮЧЕНИЕ

С целью предотвращения негативных процессов или снижения ущерба от их воздействия назначено:

Участковое лесничество	Урочище (дача)	Квартал	Выдел	Площадь, выдела, га	Вид мероприятия	Площадь, мероприятия, га	Порода	Запас на выдел, куб.м	Крайние сроки проведения
Кручининское	-	54	8	30	ССР	5	сосна, лиственница	550	2017-2018

Ведомость перечета деревьев назначенных в рубку и абрис лесного участка прилагаются (приложение 2 и 3 к Акту)

6. Меры по обеспечению возобновления :

посадка лесных культур

7. Мероприятия, необходимые для предупреждения повреждения или поражения смежных насаждений : проведение лесопатологического обследования

8. Сведения для расчёта понижающего коэффициента стоимости древесины:

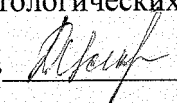
год образования старого сухостоя 2017г ;

основная причина повреждения древесины :

лесной пожар № 419 от 24.05.2015г . (низовой 1-3 летней давности)

Дата проведения обследований 30.08.2017г.

Исполнитель работ по проведению лесопатологических обследований:

ФИО Цактоева Д.Н. Подпись 





Приложение 2  
к акту лесопатологического обследования

### Ведомость перечета деревьев назначенных в рубку

#### ВРЕМЕННАЯ ПРОБНАЯ ПЛОЩАДЬ № 1


Субъект Российской Федерации Забайкальский край  
Лесничество (лесопарк) Читинское Квартал 54 Выдел 8  
Площадь 5 га,  
Номер очага вредных организмов \_\_\_\_\_ Размер пробной площади 0,16 га  
Таксационная характеристика:  
Тип леса РДД Состав 9С1Л Возраст 60 Бонитет 4  
Полнота 0,6 Запас на га 110 Возобновление -  
Время и причина ослабления лесного насаждения : лесной пожар № 419 от 24.05.2015г.

Тип очага вредных организмов: эпизодический, хронический (подчеркнуть)  
Фаза развития очага вредных организмов: начальная, нарастания численности, собственно вспышка, кризис (подчеркнуть)

Состояние лесного насаждения, намечаемые мероприятия : в следствии лесного пожара насаждение потеряло биологическую устойчивость на 94% . Живая хвоя отсутствует , частичное опадение коры .

Планируемое мероприятие : сплошная санитарная рубка, с оставление жизнеспособных деревьев.

Исполнитель работ по проведению лесопатологического обследования:

ФИО Цактоева Д.Н. Подпись 

Дата составления документа 10.08.2018г. Телефон 95-22-28

Порода :берёза

Ступени толщины см	Количество деревьев по категориям состояния, шт.																Всего деревьев по ступеням толщины		
	I	II	III	IV		V		VI			ветровал, бурелом			аварийные деревья			шт.	в т.ч. подлежат рубке, %	
				НЗ	З	НЗ	З	НЗ	З	О	НЗ	З	О	НЗ	З	О			
1	2	3	4	5	6	7	8	9	10	11	12	13	14	15	16	17	18	19	
8																			
12																			
16																			
20																			
Итого, %																			

Примечание: НЗ - незаселенное, З - заселенное, О - отработанное вредителями.

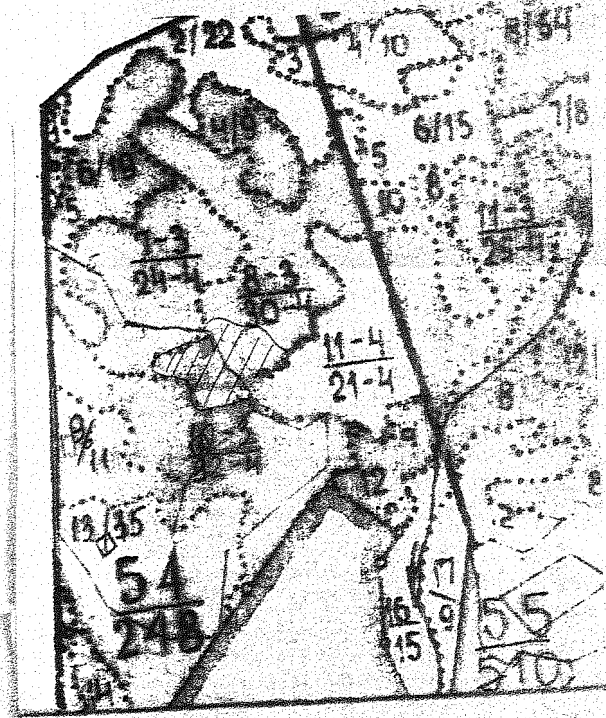
К ср. С - 4,5  
 К ср. Л - 5  
 К нас. - 4,6

Приложение 3  
к акту лесопатологического обследования

## Абрис участка

М 1: 10 000


\*(М 1:25 000)



Номер выдела	Ленты (круговой площадки) перечёта				площадь, га
	№ ленты (площадки)	длина, м	ширина, м	радиус, м	
8	1	40	40		0,16

Номера точек	Координаты	Румбы линий	Длина, м

Условные обозначения:

обследованная площадь - сплошной переčet - 

Исполнитель работ по проведению лесопатологических обследований:

ФИО Цактеева Д.Н. Подпись Дата составления документа 10.01.2018 г.Телефон 99-22-28