

Приложение 2
к приказу Минприроды России
от 16.09.2016 № 480
Форма

УТВЕРЖДАЮ:

Должность: Министр Мин. природы
Забайкальского края

Ф.И.О: Волков А.И.

Дата 16.10.2018г.

АКТ

лесопатологического обследования № 75

лесных насаждений _____ Дульдургинское _____ лесничества (лесопарка)

_____ Забайкальский край _____ (субъект Российской Федерации)

Способ лесопатологического обследования: 1. Визуальный

2. Инструментальный

Место проведения

Участковое лесничество	Урочище (дача)	Квартал (кварталы)	Выдел (выделы)	Площадь, га
Таптанайское		7	3	85

Лесопатологическое обследование проведено на общей площади 85 га.

2. Инструментальное обследование лесного участка.*

2.1. Фактическая таксационная характеристика лесного насаждения соответствует (не соответствует) (нужное подчеркнуть) таксационному описанию. Причины несоответствия: запас на 1 га не соответствует таксационному описанию

Ведомость лесных участков с выявленными несоответствиями таксационным описаниям приведена в приложении 1 к Акту.

2.2. Состояние насаждений: с нарушенной устойчивостью
с утраченной устойчивостью

причины повреждения: Л/П прошлых лет 2009 год

заселено (отработано) стволовыми вредителями:

Вид вредителя	Порода	Встречаемость (% заселённых деревьев)	Степень заселения лесного насаждения (слабая, средняя, сильная)
Нет	-	-	-

Повреждено огнём:

Вид пожара	Порода	Состояние корневых лап		Состояние корневой шейки		Подсушивание луба	
		процент повреждённых огнём корней	процент деревьев с данным повреждением	ожог корневой шейки по окружности (1/4; 2/4; 3/4; более 3/4)	процент деревьев с данным повреждением	по окружности (1/4; 2/4; 3/4; более 3/4)	процент деревьев с данным повреждением
Низовой устойчивый	Б	100	100	Более 3/4	100	-	-

Поражено болезнями:

Вид болезни	Порода	Встречаемость (% поражённых деревьев)	Степень поражения лесного насаждения (слабая, средняя, сильная)
Нет	-	-	-

2.3. Выборке подлежит 100 % деревьев,

в том числе:

ослабленных _____ % (причины назначения) _____

сильно ослабленных _____ % (причины назначения) _____

усыхающих _____ % (причины назначения) _____

свежего сухостоя _____ %,

в том числе: свежего ветровала _____ %

свежего бурелома _____ %

старого ветровала _____ %

в том числе: старого бурелома _____ %

старого сухостоя 100 %

аварийных _____ %

4. Полнота лесного насаждения после уборки деревьев, подлежащих рубке, составит _____
Критическая полнота для данной категории лесных насаждений составляет 0,3

5. ЗАКЛЮЧЕНИЕ

С целью предотвращения негативных процессов или снижения ущерба от их воздействия назначено:

Участковое лесничество	Урочище (дача)	Квартал	Выдел	Площадь, выдела, га	Вид мероприятия	Площадь, мероприятия, га	Порода	Запас на выдел, кбм	Крайние сроки проведения
Таптанайское		7	3	85	ССР	47	Б	2350	2017-2018

Ведомость перечета деревьев назначенных в рубку и абрислесного участка прилагаются (приложение 2 и 3 к Акту)

6. Меры по обеспечению возобновления естественное зарастивание

7. Мероприятия, необходимые для предупреждения повреждения или поражения смежных насаждений планируется проведение лесопатологического обследования


8. Сведения для расчёта понижающего коэффициента стоимости древесины:

год образования старого сухостоя 2012 ;

основная причина повреждения древесины Лесной пожар прошлых лет 2009год

Дата проведения обследований 17 июля 2017г

Исполнитель работ по проведению лесопатологических обследований:

ФИО Спиридонов С.И. Подпись 

Ведомость лесных участков с выявленными несоответствиями таксационным описаниям

Источник данных	Год проведения лесосурveysа	Номер квартала	Номер выдела	Площадь выдела, га	Целевое назначение лесов	Категория защитных лесов	Номер лесопатологического выдела	Площадь лесопатологического выдела, га	Таксационная характеристика										Заложено пробных площадей	
									состав	порода	возраст, лет	средняя высота, м	средний диаметр, см	тип леса	тип условий местопрорастания	плотота	бонитет	запас, куб. м/га	количество, шт.	общая площадь, га
ТО	2001	7	3	85	Эксплуатационные				8610с1л	Б	40	13	12	РТ	В2	0,9	3	110	1	1,4
Ф		7	3	85	Эксплуатационные				10б	Б	40	13	16	РТ	В2	0,3	3	50	1	1,4

Примечание:

ТО – таксационные описания

Ф - фактическая характеристика лесного насаждения

Исполнитель работ по проведению лесопатологических обследований:

ФИО _____ Спирidonов С.И. _____ Подпись _____


Ведомость перечета деревьев назначенных в рубку**ВРЕМЕННАЯ ПРОБНАЯ ПЛОЩАДЬ № 1**

Субъект Российской Федерации Забайкальский край
 Лесничество (лесопарк) Дульдургинское Квартал 7 Выдел 3
 Площадь 47 га,
 Номер очага вредных организмов _____ Размер пробной площади 1,4 га
 Таксационная характеристика:
 Тип леса РТ Состав 106 Возраст 40 Бонитет 3
 Полнота 0,3 Запас на га 50 Возобновление отс
 Время и причина ослабления лесного насаждения ЛЕСНОЙ ПОЖАР прошлых лет 2009 год

Тип очага вредных организмов: эпизодический, хронический (подчеркнуть)
 Фаза развития очага вредных организмов: начальная, нарастания численности, собственно вспышка, кризис (подчеркнуть)

Состояние лесного насаждения, намечаемые мероприятия: В СЛЕДСТВИИ ЛЕСНОГО ПОЖАРА ПРОШЛЫХ ЛЕТ НАСАЖДЕНИЕ ПОТЕРЯЛО БИОЛОГИЧЕСКУЮ УСТОЙЧИВОСТЬ НА 100%(СТАРЫЙ СУХОСТОЙ) НАЗНАЧЕНА ССР

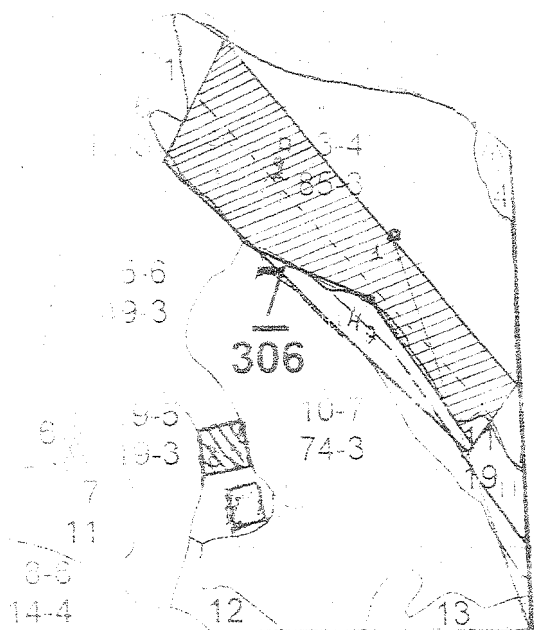
Исполнитель работ по проведению лесопатологического обследования:

ФИО Спирidonов С.И. Подпись 

Дата составления документа _____ Телефон 83025621447


Абрис участка

М 1:25000



Номер выдела	Ленты (круговой площадки) перечёта				
	№ ленты (площадки)	длина, м	ширина, м	радиус, м	площадь, га
3	1	570	10		1,4

Номера точек	Координаты	Румбы-линий	Длина, м

Условные обозначения :  - площадь обследования

Исполнитель работ по проведению лесопатологических обследований:

ФИО Спиридонов С.И. Подпись [Signature]
Дата составления документа 27.12.17 Телефон 83025621447