

**Акт
лесопатологического обследования № 40**

лесных насаждений Дульдургинское лесничества (лесопарка)

Забайкальский край (субъект Российской Федерации)

Способ лесопатологического обследования: 1. Визуальный

2. Инструментальный

Место проведения

Участковое лесничество	Урочище (дача)	Квартал (кварталы)	Выдел (выделы)	Площадь, га
Дульдургинское		311	10	30

Лесопатологическое обследование проведено на общей площади 30 га.

1. Визуальное лесопатологическое обследование.*

Наземное



Дистанционное



1. На площади 30 га фактическая таксационная характеристика лесного насаждения соответствует (не соответствует) таксационному описанию (нужное подчеркнуть). Причины несоответствия Данные лесоустройства 2000 года

Список участков с выявленными несоответствиями приведён в приложении 1 к настоящему Акту.

2. Лесные насаждения с нарушенной и утраченной устойчивостью выявлены на площади 30 га:

Участковое лесничество	Урочище (дача)	Площадь, га		Причина ослабления (гибели)
		с нарушенной устойчивостью	с утраченной устойчивостью	
Дульдургинское	Байца	10	20	Л \ П код 869.
Итого				

Состояние обследованных лесных насаждений приведено в приложениях 1.1-1.4к Акту в зависимости от метода проведения ЛПО.

3. В обследованных лесных участках прогнозируется:

Прогноз	Площадь, га
Ослабление лесных насаждений	5
Усыхание лесных насаждений различной степени	5
Развитие очагов вредных организмов	
Старый сухостой	20

4. Обнаружено загрязнение лесного участка отходами и выбросами: промышленными

бытовыми

Вид загрязнения	Размеры загрязнения			Объём, кубм	Площадь загрязнения, га
	длина, м	ширина, м	высота, м		

ЗАКЛЮЧЕНИЕ

Оценка текущего санитарного и лесопатологического состояния лесных насаждений, назначенные профилактические мероприятия по защите лесов, агитационные мероприятия:

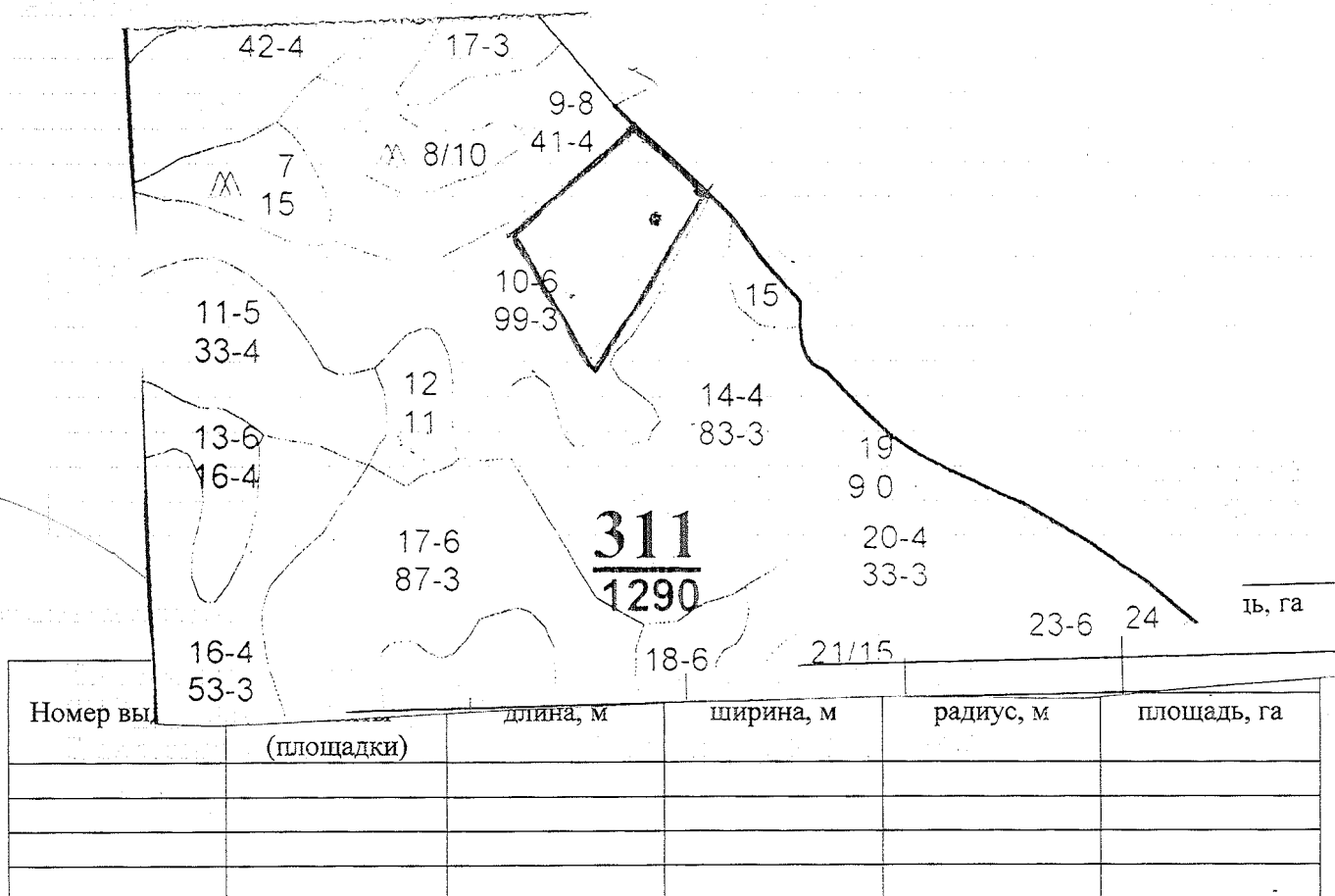
На площади 20 га требуется провести инструментальное обследование

Исполнитель работ по проведению лесопатологических обследований:


ФИО Спиридонов С.И. Подпись 

*Раздел включается в акт, в случае проведения лесопатологического обследования визуальным способом


Абрис участка



Номера точек	Координаты	Румбы линий	Длина, м

Условные обозначения :  - площадь обследования.

Исполнитель работ по проведению лесопатологических обследований:

ФИО Спиридонов С.И. Подпись 

Дата составления документа 16.12.17. Телефон 8(30 256) 2-14-47

Ведомость лесных участков с выявленными несоответствиями таксационным описаниям

Источник данных	Год проведения лесосурьейства	Номер квартала	Номер выдела	Площадь выдела, га	Целевое назначение лесов	Категория защитных лесов	Номер лесопатологического выдела	Площадь лесопатологического выдела, га	Таксационная характеристика										Заложено пробных площадей						
									состав	порода	возраст, лет	средняя высота, м	средний диаметр, см	тип леса	тип условий местопрорастания	плотота	бонитет	запас, куб. м/га	количество, шт.	общая площадь, га					
ТО	2000	311	10	99	Э	Э	1	30-	7л1с2б+ос	Л	110	21	26	Р/ДД	В2	0,8	3	270							
										С		20	28												
										Б	90	19	24												
Ф	2000	311	10	99	Э	Э	1	30	8Л1С1Б	Л	110	21	26	Р/ДД	В2	0,5	3	200							
										С		20	28												
										Б		19	24												

Примечание:

ТО – таксационные описания

Ф - фактическая характеристика лесного насаждения

Исполнитель работ по проведению лесопатологических обследований:

ФИО Спирidonов С.И. _____ Подпись

