


УТВЕРЖДАЮ:  
Министр природных ресурсов  
Забайкальского края

  
А.И. Волков  
«16» 01 2018г.

## Акт лесопатологического обследования № 65

лесных насаждений Аргунское лесничества (лесопарка)

Забайкальский край (субъект Российской Федерации)

Способ лесопатологического обследования: 1. Визуальный

2. Инструментальный

### Место проведения

Участковое лесничество	Урочище (дача)	Квартал (кварталы)	Выдел (выделы)	Площадь, га
Нерчинско-Заводское		228	21	40,0

Лесопатологическое обследование проведено на общей площади 40,0 га.

## 2. Инструментальное обследование лесного участка.\*

2.1. Фактическая таксационная характеристика лесного насаждения соответствует (не соответствует)

(нужное подчеркнуть) таксационному описанию. Причины несоответствия:

давность лесоустройства, 1989 года. Лесные пожары.

Ведомость лесных участков с выявленными несоответствиями таксационным описаниям приведена в приложении 1 к Акту.

2.2. Состояние насаждений: **с нарушенной устойчивостью**   
**с утраченной устойчивостью**

причины повреждения: лесной пожар прошлых лет

Заселено (отработано) стволовыми вредителями:

Вид вредителя	Порода	Встречаемость (% заселённых деревьев)	Степень заселения лесного насаждения (слабая, средняя, сильная)
нет			

Повреждено огнём:

Вид пожара	Порода	Состояние корневых лап		Состояние корневой шейки		Подсушивание луба	
		процент повреждён- ных огнём корней	процент деревьев с данном повреж- дением	ожог корневой шейки по окружности (1/4; 2/4;3/4;более 3/4)	процент деревьев с данном повреж- дением	по окружности (1/4; 2/4;3/4;более 3/4)	процент деревьев с данном повреж- дением
Низовой	Б,Ос			более 3/4	100		
беглый							
средний							

Поражено болезнями:

Вид болезни	Порода	Встречаемость (% поражённых деревьев)	Степень поражения лесного насаждения (слабая, средняя, сильная)
нет			

2.3. Выборке подлежит 100 % деревьев;

в том числе:

ослабленных \_\_\_\_\_ % (причины назначения) \_\_\_\_\_;

сильно ослабленных \_\_\_\_\_ % (причины назначения) \_\_\_\_\_;

усыхающих 49 % (ожог коревой шейки более 3/4);

свежего сухостоя \_\_\_\_\_ %;

в том числе: свежего ветровала \_\_\_\_\_ %;

свежего бурелома \_\_\_\_\_ %;

старого ветровала \_\_\_\_\_ %;

в том числе: старого бурелома \_\_\_\_\_ %;

старого сухостоя 51 %;

аварийных \_\_\_\_\_ %.

2.4. Полнота лесного насаждения после уборки деревьев, подлежащих рубке, составит   .  
Критическая полнота для данной категории лесных насаждений составляет 0,3.

## 5. ЗАКЛЮЧЕНИЕ

С целью предотвращения негативных процессов или снижения ущерба от их воздействия назначено:

Участковое лесничество	Урочище (дача)	Квартал	Выдел	Площадь, выдела, га	Вид мероприятия	Площадь, мероприятия, га	Порода	Запас на выдел, кбм	Крайние сроки проведения
Нерчинско-Заводское		228	21	40,0	ССР	10,3	Осина Береза Лиственница	1236	2017-2018

Ведомость перечета деревьев назначенных в рубку и абрислесного участка прилагаются (приложение 2 и 3 к Акту)

6. Меры по обеспечению возобновления: естественное зарощивание.

7. Мероприятия, необходимые для предупреждения повреждения или поражения смежных насаждений:

Проведение лесопатологического обследования


8. Сведения для расчёта степени повреждения:

год образования старого сухостоя 2013-2014г;

основная причина повреждения древесины: лесной пожар прошлых лет

Дата проведения обследований 25.06.17г.

Исполнитель работ по проведению лесопатологических обследований:

ФИО Андреев А.В. Подпись 

**Ведомость лесных участков с выявленными несоответствиями таксационным описаниям**

Источник данных	Год проведения лесосурьейства	Номер квартала	Номер выдела	Площадь выдела, га	Целевое назначение лесов	Категория защитных лесов	Номер лесопатологического выдела	Площадь лесопатологического выдела, га	Таксационная характеристика										Заложено пробных площадей						
									состав	порода	возраст, лет	средняя высота, м	средний диаметр, см	тип леса	Тип условий местопрорастания	плотота	бонитет	запас, куб. м/га	количество, шт.	общая площадь, га					
ТО	1989	228	21	40,0	экс				выдела, га	9Б1ЮС+БД	Б	30	11	10	ЗЛРТ	местопрорастания	0,8	3	80						
Ф		228	21	40,0	экс		21	10,3	9Б1ЮС+БД	Б	58	14	14	3ЛРТ			0,9	3	120	2	0,25				

Примечание:  
ГО — таксационные описания  
Ф — фактическая характеристика лесного насаждения

Исполнитель работ по проведению лесопатологических обследований:

ФИО Александр М.В. Подпись 



## Ведомость перечета деревьев назначенных в рубку


ВРЕМЕННАЯ ПРОБНАЯ ПЛОЩАДЬ № 1

Субъект Российской Федерации Забайкальский край  
Лесничество (лесопарк) Аргунское Квартал 228 Выдел 21  
Площадь 10,3 га,  
Номер очага вредных организмов - Размер пробной площади 0,25 га  
Таксационная характеристика:  
Тип леса ЗЛРТ Состав 9Б1ОС+БД Возраст 58 Бонитет 3  
Полнота 0,9 Запас на га 120 Возобновление естественное возобновление  
Время и причина ослабления лесного насаждения лесной пожар прошлых лет

Тип очага вредных организмов: эпизодический, хронический (подчеркнуть)  
Фаза развития очага вредных организмов: начальная, нарастания численности, собственно вспышка, кризис (подчеркнуть)  
Состояние лесного насаждения, намечаемые мероприятия: насаждения потеряли биологическую устойчивость на 100 %. Планируемое мероприятие : сплошная санитарная рубка.

БКср-4,6  
ОсКср-4,5  
Кнас-4,6

Исполнитель работ по проведению лесопатологического обследования:

ФИО Андреев А.В. Подпись 

Дата составления документа 26.12.17 Телефон 8(30248) 4-14-10



Порода: Осина

Ступени толщины см	Количество деревьев по категориям состояния, шт.																Всего деревьев по ступеням толщины					
	I		II		III		IV		V			VI			ветровал, бурелом			аварийные деревья			шт.	в т.ч. подлежат рубке, %
					НЗ	З	НЗ	З	НЗ	З	О	НЗ	З	О	НЗ	З	О					
1	2	3	4	5	6	7	8	9	10	11	12	13	14	15	16	17	18	19				
8				10				11									21	100				
12				15				10									25	100				
16				10				13									23	100				
20				9				12									21	100				
24				6													6	100				
Итого, %				52				48									96	100				

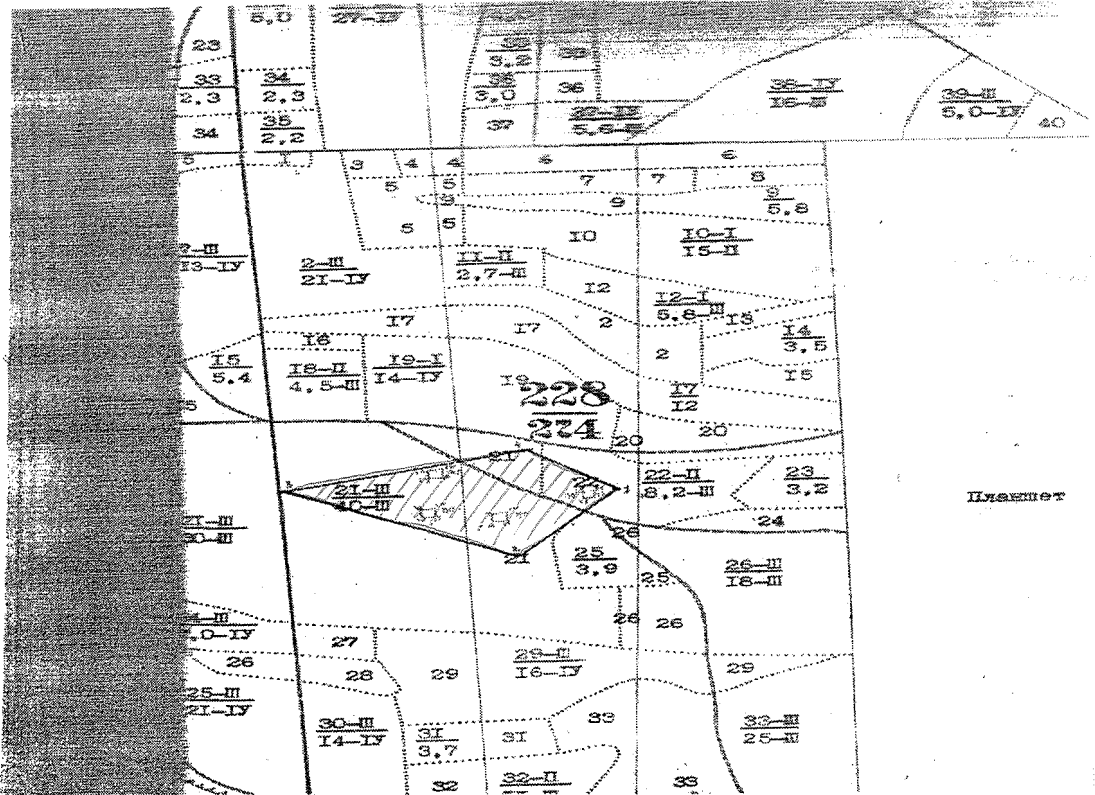
Примечание: НЗ - незаселенное, З - заселенное, О - отработанное вредителями.



Абрис участка

M 1:10000

\*(M1:25000)



Номер выдела	Ленты (круговой площадки) перечёта				
	№ ленты (площадки)	длина, м	ширина, м	радиус, м	площадь, га
21	55	250	10		0,25

Номера точек	Координаты	Румбы линий	Длина, м

Условные обозначения  - место проведения А.П.О.

Исполнитель работ по проведению лесопатологических обследований:

ФИО Руденко И.В. Подпись [Signature]  
Дата составления документа 26.12.19 Телефон 8 30 248 4 14 10