

УТВЕРЖДАЮ
Должность: Министр природных
ресурсов Забайкальского края
Ф.И.О. Д.И. Волков
Дата 08 ноября 2017 г.

**Акт
лесопатологического обследования № 45**

лесных насаждений Карымского лесничества (лесопарка)

Забайкальский край (субъект Российской Федерации)

Способ лесопатологического обследования: 1. Визуальный
2. Инструментальный

Место проведения

Участковое лесничество	Урочище (дача)	Квартал (кварталы)	Выдел (выделы)	Площадь, га
Курорт- Ларасунское	-	56	29	51

Лесопатологическое обследование проведено на общей площади 51 га.

2. Инструментальное обследование лесного участка.*

2.1. Фактическая таксационная характеристика лесного насаждения соответствует (не соответствует) (нужное подчеркнуть) таксационному описанию. Причины несоответствия:

Ведомость лесных участков с выявленными несоответствиями таксационным описаниям приведена в приложении 1 к Акту.

2.2. Состояние насаждений: с нарушенной устойчивостью
с утраченной устойчивостью

причины повреждения: лесной пожар №252 от 07.05.2014 года

заселено (отработано) стволовыми вредителями:

Вид вредителя	Порода	Встречаемость (% заселённых деревьев)	Степень заселения лесного насаждения (слабая, средняя, сильная)
Черный сосновый усач	с	100	средняя
Черный сосновый усач	л	100	слабая

Повреждено огнём:

Вид пожара	Порода	Состояние корневых лап		Состояние корневой шейки		Подсушивание луба	
		процент повреждённых огнём корней	процент деревьев с данным повреждением	ожог корневой шейки по окружности (1/4; 2/4; 3/4; более 3/4)	процент деревьев с данным повреждением	по окружности (1/4; 2/4; 3/4; более 3/4)	процент деревьев с данным повреждением
Низовой устойчивый высокоинтенсивности	с			Более 3/4	88		
	л			Более 3/4	88		

Поражено болезнями:

Вид болезни	Порода	Встречаемость (% поражённых деревьев)	Степень поражения лесного насаждения (слабая, средняя, сильная)
нет			

2.3. Выборке подлежит 100_ % деревьев,

в том числе:

ослабленных _____ % (причины назначения) _____

сильно ослабленных _____ % (причины назначения) _____

усыхающих _____ %

свежего сухостоя _____ %

в том числе: свежего ветровала _____ %

свежего бурелома _____ %
старого ветровала _____ %
в том числе: старого бурелома _____ %
старого сухостоя 100 %
аварийных _____ %

4. Полнота лесного насаждения после уборки деревьев, подлежащих рубке, составит _____
Критическая полнота для данной категории лесных насаждений составляет 0.3 0.0

5. ЗАКЛЮЧЕНИЕ

С целью предотвращения негативных процессов или снижения ущерба от их воздействия назначено:

Участковое лесничество	Урочище (дача)	Квартал	Выдел	Площадь, выдела, га	Вид мероприятия	Площадь, мероприятия, га	Порода	Запас на выдел, кбм	Крайние сроки проведения
Курорт-Дарасунское	-	56	29	51	ССР	7,2	Сосна Л-ца	1130	2017-2018

Ведомость перечета деревьев назначенных в рубку и абрис лесного участка прилагаются (приложение 2 и 3 к Акту)

6. Меры по обеспечению возобновления

естественное возобновление
7. Мероприятия, необходимые для предупреждения повреждения или поражения смежных насаждений

проведение лесопатологического обследования

8. Сведения для расчёта понижающего коэффициента стоимости древесины:
год образования старого сухостоя 2015г ;
основная причина повреждения древесины: лесной пожар №252 от 07.05.2014 (низовой устойчивый высокой интенсивности)

Дата проведения обследований 01.09.2017 года

Исполнитель работ по проведению лесопатологических обследований:

ДИО Муральян А.В. Подпись [подпись]

Заместитель начальника Карымского лесничества [подпись] Бескараваных А.В.

Ведомость перечета деревьев назначенных в рубку

ВРЕМЕННАЯ ПРОБНАЯ ПЛОЩАДЬ № 1

Субъект Российской Федерации Забайкальский край
Лесничество (лесопарк) Карымское Квартал 56 Выдел 29
Площадь 7,2 га, Размер пробной площади 1,14 га
Номер очага вредных организмов -
Таксационная характеристика:
Тип леса Рт 8С2Л Состав 8С2Л Возраст 90 Бонитет 3
Полнота 0,5 Запас на га 157 Возобновление естественное возобновление
Время и причина ослабления лесного насаждения лесной пожар № 252 от 07.05.2014
(цизовой сильный устойчивый)


Тип очага вредных организмов: эпизодический, хронический (подчеркнуть)
Фаза развития очага вредных организмов: начальная, нарастания численности, собственно вспышка, кризис (подчеркнуть)
Состояние лесного насаждения, намечаемые мероприятия насаждение потеряло биологическую устойчивость на 100%. Планируемое мероприятие: сплошная санитарная рубка

$K_{\text{ср. сосны}} = 6,0$

$K_{\text{ср. листв.}} = 6,0$

$K_{\text{ср. насаждения}} = 6,0$

Исполнитель работ по проведению лесопатологического обследования:

Ф.И.О. Муральян А.В. Подпись 

Дата составления документа _____ Телефон 5-02-66

ВЕДОМОСТЬ ПЕРЕЧЕТА ДЕРЕВЬЕВ

Порода: Сосна

Ступени толщины см	Количество деревьев по категориям состояния, шт.																Всего деревьев по ступеням толщины	
	I	II	III	IV		V		VI			ветровал, бурелом			аварийные деревья			шт.	в т.ч. подлеж рубке, '
				НЗ	З	НЗ	З	НЗ	З	О	НЗ	З	О	НЗ	З	О		
1	2	3	4	5	6	7	8	9	10	11	12	13	14	15	16	17	18	19
8																		
12										18							18	100
16										19							19	100
20										93							93	100
24										207							207	100
28										21							21	100
32										16							16	100
Итого, %										100							374	100

Порода: лиственница

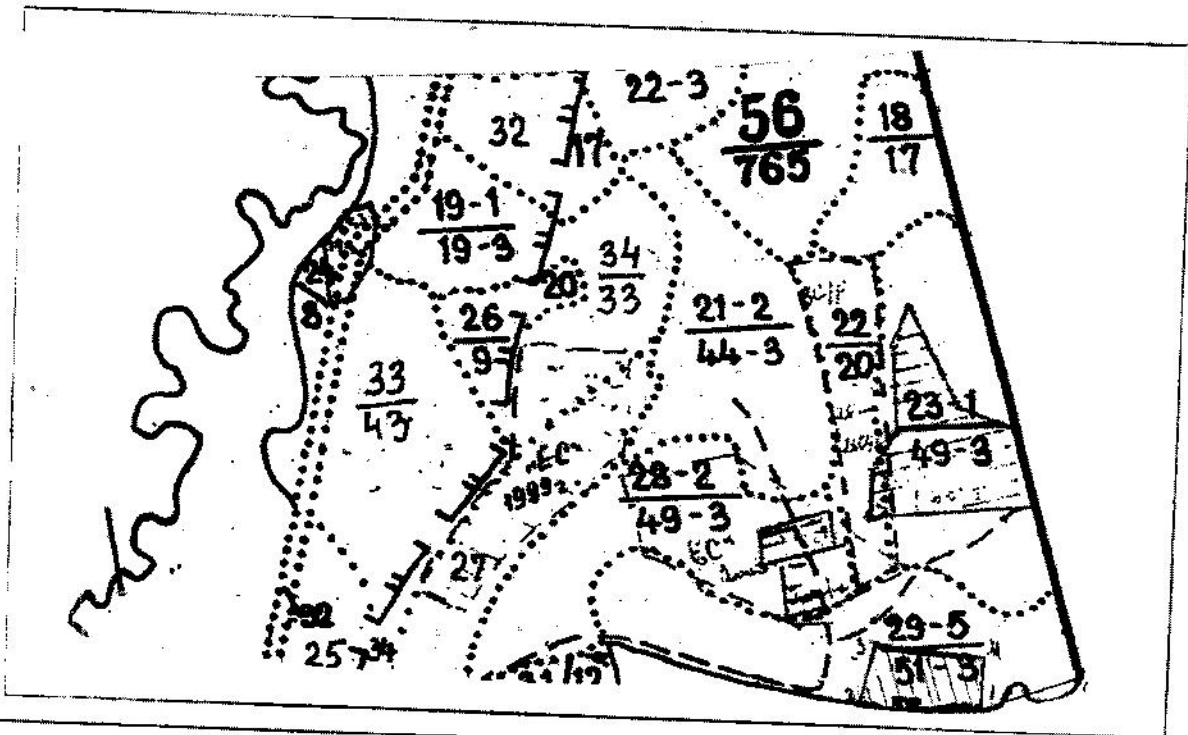
Ступени толщины см	Количество деревьев по категориям состояния, шт.																Всего деревьев по ступеням толщины	
	I	II	III	IV		V		VI			ветровал, бурелом			аварийные деревья			шт.	в т.ч. подле ат рубке %
				НЗ	З	НЗ	З	НЗ	З	О	НЗ	З	О	НЗ	З	О		
1	2	3	4	5	6	7	8	9	10	11	12	13	14	15	16	17	18	19
12																		
16										18							18	100
20										132							132	100
24										9							9	100
28										6							6	100
32										2							2	100
Итого, %										100							167	100

Примечание: НЗ - незаселенное, З - заселенное, О - отработанное вредителями.

Абрис участка

M 1:10000


*(M1:25000)




Номер выдела	Ленты (круговой площадки) перечёта				
	№ ленты (площадки)	длина, м	ширина, м	радиус, м	площадь, га
29	1	1137	10		1,14

Номера точек	Координаты	Румбы линий	Длина, м

словные обозначения



Площадь проведения лесопатологического обследования



Лесосеменная куртина 0,2 га (не включена в площадь проведения лесопатологического мероприятия)

Лента перечёта (по периметру)

Исполнитель работ по проведению лесопатологических обследований:
ФИО Муральян А.В. Подпись [Signature]

Дата составления документа _____ Телефон 50-2-66